



Compagnie Belfort-Loisirs

Schwarzwaldverein



# CBL Infos



Bulletin mensuel d'activités de la Compagnie Belfort-Loisirs

JANVIER

Compagnie Belfort-Loisirs 3, rue Louis Aragon 90000 BELFORT

Association de loisirs sportifs et culturels [www.cbl-belfort.fr](http://www.cbl-belfort.fr)

Jumelée avec le Schwarzwaldverein Hohbühl Allemagne ISSN 1161 1022

2022



# GUGLER FRANCE

Fenêtres • Volets roulants • Portes d'entrée  
• Portes blindées • Portes de garage

La fenêtre®

(garantie  
25 ans)

nigelofenêtre®

Entreprise certifiée



15, avenue d'Altkirch 90000 BELFORT (à coté de LECLERC DRIVE)  
ngel.belfort@gmail.com

☎ 03 84 22 80 38

## Motoculture Beurier - Richard

15 rue du Père André - 70290 Champagney  
Tél : 03 84 23 15 00  
www.beurier-richard.com  
Horaires : du Mardi au Vendredi 8h30 - 12h et 14h - 18h30  
Samedi 8h30 - 12h et 14h - 17h30



## FERME DU PARADISVOGEL

Cueillette et Boutique

Du producteur au consommateur,  
Fruits, légumes, fleurs, boulangerie,  
Boucherie, épicerie

Ferme de la Hardt - 68520 Burnhaupt le Bas  
03.89.48.96.14 - www.cueilletteparadisvogel.fr



## voyages GLANTZMANN

90 ans d'expérience !

### AUTOCARS De grand tourisme



Ligne régulière Sewen-Masevaux-Thann  
Transport scolaire et de personnel

### TAXIS DE MASEVAUX Voitures de 5 à 7 places



Transports médicaux agréés n° 68 25 80 626

### VOYAGES A. GLANTZMANN

5 rue du Moulin 96290 MASEVAUX  
Tel 03 89 82 45 29 fax 03 89 38 00 80 www.glantzmann.fr

## BOUCHER . CHARCUTIER . TRAITEUR

SYLVAIN BONNEMAISON

BUFFET

BAPTEME

MARIAGE

PLACE D'ARMES  
90000 BELFORT

03 84 28 06 73

53 AV JEAN JAURES  
90000 BELFORT

03 84 21 65 50

MA SANTÉ, C'EST SÉRIEUX.

# J'AI CHOISI MGEN

Tour R8 rue de l'As de Carreau  
90 000 BELFORT

Tél : 3676 www.mgen.fr

MUTUELLE  
SANTÉ  
PRÉVOYANCE

mgen  
GROUPE vvv

14 BOULEVARD DE LATTRE DE TASSIGNY - BELFORT  
03 84 28 20 90 - SLEBELFORT@AOL.COM

LA BOUTIQUE MONTAGNE



BELFORT SPORTS-LOISIRS-EQUIPEMENTS.COM

"Des passionnés à votre écoute, des pratiquants qui vous conseillent."



REMISES POUR TOUS LES ADHÉRENTS DE LA CBL !



GARAGE  
COLIN  
Agent PEUGEOT

Révision Vidange  
Vente de véhicules neufs et occasions  
Boutiques accessoires pneumatiques

42, fbg de Lyon à BELFORT

Tél: 03 84 21 02 07





LEADER EN SOLUTION DE REPROGRAPHIE

73C Grande Rue 90400 TREVENANS  
Tél: 03 84 90 12 40 fax: 03 84 90 12 41  
www.rovil.com  
rovil@rovil.com



## TOUS TRAVAUX DE **REPROGRAPHIE** / **IMPRIMERIE** / **SERIGRAPHIE**

Petit et grand format, couleur et N&B, numérisation, plastification, reliures...

Cartes de visite, plaquettes, dépliants, affiches tous formats...

Rollup, Kakémonos, banderoles, panneaux rigides etc.

**DEVIS GRATUITS**

### Boulangerie Pâtisserie **CHASSARD**

OFFEMONT  
03 84 26 29 41



10 bis rue Aristide Briand

### MANTEY

MAITRE  
ARTISAN PATISSIER CHOCOLATIER

18, rue Carnot 90300 VALDOIE TEL 03 84 26 09 14

### Bijouterie Horlogerie

*Gilles Schrapff*

Réparation d'horloges anciennes

Transformations et créations de bijoux

142 avenue Jean Jaurès 90000 BELFORT tél 03 84 22 45 94

### Pompes funèbres P CHARDON

Contrats  
d'obsèques

Tous services funéraires

Permanence  
24h/24

Funérariums

Rue du général de GAULLE 90700 CHATENOIS LES FORGES 03 84 29 48 23

Route de Montbéliard 25200 BETHONCOURT 03 81 94 25 08

54 Rue Oehmichen 25700 VALENTIGNEY 03 81 37 83 53

### Damien l'opticien

ANDELNANS  
03 84 27 82 49

www.damienopticien.fr

BELFORT  
03 39 03 11 02

### TRAITEUR Le Convivial

*Le Convivial*  
2 rue Carnot 90300 VALDOIE  
Tel 03 84 59 02 74

www.leconvivial90.com  
www.traiteur-leconvivial.fr

50 Avenue Jean Jaurès  
90000 BELFORT  
03 84 21 65 08

### LA DOLCE VITA

Toute L'Italie dans votre assiette

{ Da Mario Che Sapore ... }

### SARL CEM STEHLIN

DEPANNAGE ET ENTRETIEN  
CHAUFFAGE GAZ



FRISQUET

Vaillant

Ferrolti

VIESSMANN

Contrat  
D'Entretien

e.l.m. leblanc



Tél 03 84 23 37 06

### LA CAVE BELFORTAINE

230 avenue Jean Jaurès - 03/84/26/08/94

Bouteilles et vrac, Spiritueux, Paniers garnis...

www.cavebelfortaine.fr

La conception, la réalisation, l'assemblage et la distribution de ce « CBL Infos » sont assurés par des bénévoles.

**VENEZ NOUS REJOINDRE!**

### Christian CAUSERET Artisan Peintre

Peinture intérieure Extérieures  
Ravalement de façades - sablage

9, Rue d'Autrage - AUTRECHENE  
Tél : 06 83 16 86 98 - 03 84 23 40 43 entcauseret@wanadoo.fr

Bulletin imprimé par  
**ROVIL** Belfort . Couverture  
fournie par **JFD** Belfort  
pour le compte de la **CBL**



**Le Four D'antan**  
Fabrication maison pains, pâtisserie viennoiseries sucrées et salées...  
**Benjamin et Cindy**  
2 rue de l'église  
90350 EVETTE SALBERT  
03.84.29.56.18  
benjicindy@hotmail.fr  
06.24.62.13.33

Horaires  
Lundi : Fermé  
Mardi au Vendredi 6h30 / 12h45 et 16h / 19h  
Samedi et Dimanche 7h / 13h

**Au pied du Ballon d'Alsace**




ferme auberge  
iltis.philippe@wanadoo.fr

**Ferme auberge du HINTERALFELD**



Altitude 700 m



Route du Ballon - 68290 SEWEN - ☎ 03 89 82 98 44

**Créa-Mailles**

6 rue du Dr Jacquot  
90400 DANJOUTIN  
03 84 90 23 14  
creamailles@wanadoo.fr  
www.creamailles.fr www.facebook.com/creamailles

5% de Réduction  
Pour les membres  
CBL

**Celine**  
**COIFFURE**  
MAITRE ARTISAN  
Tél 03 84 29 94 03  
06 06 52 23 46  
45 av. du général de gaulle 90380 ROPPE

**La Chevauchée** RESTAURANT  
BELFAHY

Découvrez la véritable  
**Tarte aux myrtilles sauvages**  
www.auberge-lachevauchee.fr  
Réservation : 03 84 23 60 17



**Restaurant COULEURS NATURE**  
Salle de banquet - Terrasse d'été - Parking privé  
Fermé Dimanche Soir, Mardi Soir, Mercredi Soir et Lundi toute la journée  
www.restaurantcouleursnature.com

Friture de carpes, Pizza feu de bois, Pierrades,...

**PIZZERIA LE CAPRI**  
14 Grande Rue  
90400 Trévenans  
tél. 03 84 29 47 49  
Terrasse d'été  
Les jours de fermetures :  
lundi - mardi - mercredi

**CHOPIN SAS**  
**CHEVALINE**  
Fumé Porc maison  
Viandes de 1<sup>er</sup> choix  
MARCHE FRÉRY  
Rue commando Cluny  
Les Barres - 70400 FRAHIER  
Tel 03 84 28 06 77

**Schwarzwaldverein**



**CBL**

**MOC AFE**

Torréfaction artisanale  
Coffrets cadeaux  
Épicerie fine  
Thés Mariage Frères  
03.84.28.33.46  
Vieille ville, Belfort  
www.mocafe.fr • contact@mocafe.fr

**Ferme Auberge du Wissgrut**  
Cuisine traditionnelle - Famille Morcely  
Piste de la Gentiane  
Ballon d'Alsace  
68290 SEWEN  
Tél. 09 87 88 72 80

Artisan Fleuriste  
**Aux Caprices des Fleurs**  
Céline et Didier Ferciot  
70 bis avenue du Général de Gaulle  
90700 CHATENOIS LES FORGES  
03 84 29 49 28



**BOULANGERIE-PÂTISSERIE**  
**au plaisir du pain**



**Jean Marie Colledani**  
Cravanche tél 03 84 26 07 22

Fermé Lundi en Juillet - Août  
Fermé Lundi - Mardi le reste de l'année  
Fermé en Décembre - Janvier

**AUTOSUR**  
CONTROLE TECHNIQUE AUTOMOBILE

**Bd KENNEDY**  
**BELFORT**  
**03 84 21 33 21**



**MENNOUVRIER**  
**BOUCHER CHARCUTIER TRAITEUR**

**MENNOUVRIER - AU GOURMET LURON**  
64/68 av. de la République - 70200 LURE - 03 84 30 04 58

- Organisation de mariage sur mesure
- Organisation d'événements privés
- Organisation de buffets et cocktails
- Repas d'affaire sur mesure

contact@mennouvrier.com  
www.mennouvrier.com





## BULLETIN MENSUEL DE LA COMPAGNIE BELFORT-LOISIRS

ASSOCIATION JUMELÉE AVEC SCHWARZWALDVEREIN – FRIBOURG – HOHBÜHL ALLEMAGNE

**ACTIVITÉS NON CITÉES CI-DESSOUS** : voir le programme dans les pages intérieures.

**ÉDUCATION PHYSIQUE VOLONTAIRE** : mardi de 18h25 à 19h30 (hors vacances scolaires) gymnase 112 av J Jaurès à Belfort (F Fluchaire 03 84 29 25 55), P Saintigny 03 84 28 45 65).

**ROLLER EN SALLE** : vendredi de 18 à 20h00 (hors vacances scolaires) gymnase Buffet aux Glacis, rue Parant.  
Renseignements : Monique Jenn 03 84 26 22 87 ou 06 11 47 13 99  
[moniquejenn@orange.fr](mailto:moniquejenn@orange.fr)

### MARCHE NORDIQUE

Samedi de 10h à 12h

contact :

Daniel Houel : [houel-daniel@orange.fr](mailto:houel-daniel@orange.fr)

Lundi de 9h à 12h

contact :

Michel Oytana : [michel.oytana@gmail.com](mailto:michel.oytana@gmail.com)

### AQUARELLE

Jeudi 14h30 à 17h rue Aragon Contact D. Colléon 03 84 23 05 40

### PEINTURE ACRYLIQUE (bois et tous supports) :

jeudi de 14h30 à 17h Contact : Nicole Belzung 06 32 90 04 24

### TAROT, BELOTE

 : mercredi de 14 à 18h rue Aragon.

Contact : Monique Limoge 06 84 19 26 78

### PERMANENCE CBL TOUS LES JEUDIS DE 18 à 19h

3 rue Aragon Belfort

### Réservation salle CBL :

Michel Oytana 06 85 85 87 31

[michel.oytana@gmail.com](mailto:michel.oytana@gmail.com)

Nelly Garnier

[nellypatch@orange.fr](mailto:nellypatch@orange.fr)

### DANS CE NUMÉRO

[La vie de la CBL](#)

[Le mois en détail](#)

[Pour plus tard](#)


[Compte \(s\) Rendu \(s\)](#)

[Voir en particulier](#)

[Les vœux du Président](#)



Rappelle qu'il est nécessaire de téléphoner à l'animateur.



Pensez à vous inscrire.



Une réunion d'information est programmée.

Ces pictogrammes sont rajoutés par la rédaction et ne sont donnés qu'à titre indicatif. Seul le texte de l'animateur fait foi.

### RAPPEL

**En fonction des conditions météorologiques et de l'état des chemins un animateur peut toujours annuler ou remplacer une randonnée.**

### DISTRIBUTION DE VOTRE CBL infos :

Vous n'avez pas reçu votre bulletin,

Vous voulez devenir distributeur bénévole,

Contactez Didier Kohlenberg 06 10 96 25 06 [dk.cbl.info@gmail.com](mailto:dk.cbl.info@gmail.com)



ISSN 1161-1022

### Bulletin Mensuel de la Compagnie Belfort-Loisirs

PUBLICATION D'INFORMATION ET DE LOISIRS

- **DIRECTEUR DE LA PUBLICATION** : Jean-Pierre Godeau
- **RÉDACTEURS** : Philippe Hugoud 03 84 22 42 19, [philippe.hugoud@free.fr](mailto:philippe.hugoud@free.fr)  
Jacques Vasener 03 84 29 49 33, [jacques@vasener.fr](mailto:jacques@vasener.fr)
- **RELECTURE** : F Colléon, S Thévenot, F Fluchaire, F Depriester, A.M Kuntz, A. Malric, R Saloux, P. Galelli, E. Péroz
- **DISTRIBUTION** : Didier Kohlenberg 06 10 96 25 06 [dk.cbl.info@gmail.com](mailto:dk.cbl.info@gmail.com)
- **SYNTHÈSE PROGRAMME MENSUEL** Mado Valgueblasse
- **FINANCEMENT et PUBLICITÉ** : F Henry, G. Galelli et C. Serfati
- **ILLUSTRATION DE COUVERTURE** : composition de G. Galelli.

### CBL

Compagnie Belfort-Loisirs

Siège Social : 3 rue Aragon Belfort  
[www.cbl-belfort.com](http://www.cbl-belfort.com) 03 84 22 63 08

CCP Dijon 1 442-75j

Association de Loisirs Sportifs et culturels  
Agrée par les ministères de L'ÉDUCATION NATIONALE et de la JEUNESSE et des SPORTS  
affiliée à  
Fédération Française de Randonnée  
Fédération Française de Ski  
Fédération Française de Roller  
Fédération Photographique Française.

Impression Rovil

### Vœux du Président

Chères et Chers amies (is) Cébélistes,

L'année 2021 se termine. Comme en 2020, à cause de la pandémie COVID19, elle aura été particulière, avec l'arrêt total ou partiel de nos activités de janvier à mai. Les réunions Convivialité n'ont pu reprendre que partiellement en septembre, ce qui nous a beaucoup manqué. Notre refuge de Belfahy n'a pu rouvrir qu'en juillet. Notre Assemblée Générale prévue le 12 mars a été reportée au 28 mai par correspondance.

L'année 2021 aura été marquée par le transfert de nos locaux de rue Melville à rue Aragon. Je remercie la Mairie de Belfort de nous avoir mis à disposition ces nouveaux locaux très fonctionnels.

La section Loisirs et fêtes a pu organiser le 75<sup>ème</sup> anniversaire et les 50 ans de jumelage le 14 novembre. Un grand merci à l'équipe d'organisation.

Les activités sportives en salle ont été annulées de janvier à juillet, les activités sportives de plein air ont pu être maintenues, avec l'application des règles sanitaires strictes, à l'exception de celles d'avril qui ont été annulées. Les randonnées santé ont pu démarrer en juillet, nouvelle activité qui a de plus en plus de succès. Merci aux deux animateurs.

Les formations d'animateurs de randonnées, de lecture de cartes ont pu partiellement se faire. Il faut noter la formation de 2 animateurs pour la Randonnée. Une formation au secourisme (PSC1) de 11 personnes se fera en décembre.

La 31<sup>ème</sup> édition de la Transterritoire s'est déroulée le 3 octobre, les inscriptions n'ayant été faites que par internet. Pour cela nous avons développé un nouveau site Transterritoire pour pouvoir faire ces inscriptions en ligne, ce qui a simplifié énormément le travail des bénévoles.

Les activités culturelles n'ont repris qu'en septembre. Beaucoup de séjours et de sorties culturelles ont été supprimés ou reportés en 2022.

L'assemblage et la diffusion du bulletin ont été perturbés et je remercie l'équipe d'assemblage et les distributeurs qui se sont bien impliqués malgré la crise sanitaire. Je remercie également tous ceux qui sont restés mobilisés dans ces périodes difficiles (Courrier, trésorerie, gestion des adhésions, refuge,).

Chantiers réalisés et en cours : la refonte du site internet CBL a été réalisée, avec succès, avec la mise en ligne le 1<sup>er</sup> avril. C'est une nouvelle étape pour l'information et la communication interne et externe. La refonte du site internet Transterritoire s'est faite dans l'urgence pour répondre au besoin de 2021. Des améliorations sont prévues. En 2022 le département Territoire de Belfort fêtera son 100<sup>ème</sup> anniversaire, la CBL y participera.

Tout cela ne peut correctement fonctionner qu'avec le bon travail des bénévoles, des vice-présidents, du secrétariat, de la trésorerie et des membres du Comité.

**Oublions 2020 et 2021 et espérons que la crise sanitaire actuelle soit maîtrisée au plus vite pour retrouver notre vraie vie de Cébélistes, pleine de convivialité.**

Tout cela vous sera présenté en détail lors de l'Assemblée Générale prévue en mars prochain en espérant qu'elle puisse se faire en présentiel.

L'année 2022 est là et je souhaite qu'elle nous fasse oublier 2021 avec la bonne réalisation des chantiers en cours.

Je vous présente, ainsi qu'à tous ceux qui vous sont chers, tous mes vœux pour 2022, une bonne santé et la réussite dans vos projets.

Je présente également mes vœux de bonheur et de santé à nos Amis du Hohbühl avec beaucoup de rencontres entre nous.

Mes vœux iront également vers tous ceux qui nous soutiennent : la municipalité de Belfort, son Maire et ses adjoints et leurs services, le Conseil Départemental, le Crédit Mutuel, tous nos sponsors et partenaires de la Transterritoire et nos annonceurs qui nous permettent de publier mensuellement le bulletin

À Tous, meilleurs vœux et bonne année 2022

Jean-Pierre Godeau



#### \*REMISE DES TEXTES POUR LE BULLETIN DE FÉVRIER 2022

Ce bulletin couvrira la période du 30 JANVIER au 4 MARS 2022.

**MERCI DE TRANSMETTRE VOS TEXTES AVANT LE JEUDI 6 JANVIER 2022.**

**Soit par courriel adressé à :** [bulletin.cbl@gmail.com](mailto:bulletin.cbl@gmail.com)

**Soit par courrier adressé à**

Philippe HUGOUD 1 rue Parmentier 90000 Belfort  
ou Philippe HUGOUD CBL 3 rue Aragon 90000 Belfort.

#### \*POUR CONTACTER UN RÉDACTEUR

Philippe HUGOUD 03 84 22 42 19, [philippe.hugoud@free.fr](mailto:philippe.hugoud@free.fr)

Jacques VASENER 03 84 29 49 33, [jacques@vasener.fr](mailto:jacques@vasener.fr)

## TEXTES DES RANDONNÉES PÉDESTRES

Les textes de toutes les randonnées pédestres sont désormais à **saisir par les animateurs** directement **sur le site WEB**. Une extraction automatique permettra aux rédacteurs de composer le bulletin à partir de ces saisies. Ces textes ne seront disponibles à l'extraction qu'après validation par le responsable de la section qui leur apposera le statut de « publication ».

Les dates « au plus tard » auxquelles ces textes devront être saisis par les animateurs sont les suivantes :

- Pour les randonnées **de février 2022 : 4 janvier 2022 au plus tard**
- Pour les randonnées **de mars 2022 : 1<sup>er</sup> février 2022 au plus tard**

Contact et coordination : **Patrick ROYER**, ([pa.royer90@gmail.com](mailto:pa.royer90@gmail.com)) Tel 06 72 68 96 51 ou 03 84 26 11 26



## ■ FÉLICITATIONS

### Section randonnées pédestres 2 nouveaux animateurs

La section randonnées pédestres de la CBL offre un calendrier de randonnées particulièrement riche tout au long de l'année, sans interruption de saisons, ceci pour le plus grand plaisir des adhérents qui n'ont plus qu'à choisir, avec même parfois, l'embarras du choix....

Mais cette offre n'est rendue possible que grâce au maintien d'un effectif d'animateurs en adéquation avec la demande.

Cette année, nous avons dispensé les séances d'initiation en lecture de carte et pratique de la boussole à 4 personnes intéressées par l'animation. (2 n'ont pas pu aboutir pour des raisons familiales ou de santé).

Mais 2 randonneurs ont suivi le cursus d'intégration complet : Initiation théorique en salle, puis pratique sur le terrain, puis période de parrainage de plusieurs mois où ils ont conduit des randonnées sous l'œil attentif et les conseils de « parrains », lesquels n'ont pas manqué de leur faire part de leur expérience. Merci à ces parrains pour leur implication.

Les noms des nouveaux animateurs vont prochainement apparaître sur les textes de randonnées dans le bulletin et sur le site WEB : **Claude RENAUD et Daniel FAIVRE**

Bravo et bienvenue à eux ! Amis randonneurs, réservez-leur l'accueil qu'il convient.

Patrick Royer

## ■ OCCUPATION DU REFUGE

MOIS de janvier 2022

Tél : 03 84 23 60 03

- 24 – 25 décembre M. BEAUDOIN (CBL)
- 28 au 30 décembre M. MOSSARD (Auxelles-Haut)
- 31 au 2 janvier C. RETACCHI (CBL)
- 8 – 9 janvier Libre
- 15 – 16 janvier Nocturne CBL
- 22 janvier Comité CBL
- 29- 30 janvier Libre
- 31 janvier au 4 février EPIDE Belfort



Pour tous renseignements concernant l'occupation du refuge, contacter :  
Paul TOLLLOT Tél. : 03 84 22 46 47 ou mail : [p.tollot@orange.fr](mailto:p.tollot@orange.fr)

## ■ AVIS DE DÉCÈS

Nous apprenons le décès de **Nicole SIMON** le 2 décembre. **Nicole** participait aux randonnées et aux voyages. La CBL présente à sa famille et à ses amis ses sincères condoléances.

## Création d'une nouvelle section : ART CRÉATIF

De nouvelles activités vous seront proposées à la CBL (travaux d'aiguilles, bricolage, décorations saisonnières) à partir du mois de février 2022.

Ces activités auront lieu deux fois par mois, le lundi ou vendredi après-midi (à définir), de 14 à 17 heures.

Je vous invite à une réunion d'information lundi 17/01/22 à 14 h, salle Aragon. Toutes les idées sont les bienvenues.

Je vous espère nombreuses à profiter de ces moments créatifs, dans une ambiance familiale décontractée.

Pour tous renseignements, contactez Nelly Garnier : tél 06 83 99 45 64 / mail : [nellypatch@orange.fr](mailto:nellypatch@orange.fr)



**RAPPEL - CARTE NEIGE SAISON 2021-2022**

Si vous pratiquez le ski de fond ou le ski de descente, voire le ski de randonnée cet hiver, ayez le réflexe assurance, nous vous proposons les garanties et avantages offerts par la « **Licence Loisirs** » de la Fédération Française de Ski. Pour cette nouvelle saison vous trouverez dans le tableau ci-dessous les différents titres proposés avec les modulations de garanties associées. **Pour tenir compte de la crise sanitaire qui a perturbé la pratique du ski l'hiver dernier, la FFS accorde une réduction de 15 € sur le tarif carte neige adulte et une réduction de 10 € sur le tarif carte neige jeune. Cette réduction n'est accordée qu'aux personnes ayant souscrit une licence loisirs en 2021.**

**Types et Tarifs des différentes Licences Loisirs proposées**

Titres		Adultes 2006 et avant	Jeunes 2007 et après	Assurance et avantages Licence Loisirs FFS
<b>LOISIRS</b>  <b>Tous Skis</b> (Individuel)	Option <b>Base</b>	<b>49,00 €</b>	<b>44,00 €</b>	- Responsabilité civile, Défense et Recours
	Option <b>Primo</b>	<b>61,00 €</b>	<b>56,00 €</b>	- Responsabilité civile, Défense et Recours - Frais secours, de recherche et de 1er transport
	Option <b>Médium</b>	<b>69,00 €</b>	<b>64,00 €</b>	- Responsabilité civile, Défense et Recours - Frais secours, de recherche et de 1er transport - Avantages complémentaires FFS (*)
<b>LOISIRS</b>  <b>Ski de Fond</b> (Individuel)	Option <b>base</b>	<b>49,00 €</b>	<b>44,00 €</b>	- Responsabilité civile, Défense et Recours
	Option <b>Médium</b>	<b>54,00 €</b>	<b>49,00 €</b>	- Responsabilité civile, Défense et Recours - Frais secours, de recherche et de 1er transport - Avantages complémentaires FFS (*)

(\*) **Avantages Complémentaires FFS** : Forfaits remontées mécaniques et cours de ski, Forfaits d'accès aux pistes et cours de ski, Vol et perte du forfait remontées mécaniques, Bris de skis, Frais médicaux - Assistance.

Pour les "cartes neige Famille" et les "licences Compétiteurs dirigeants" contacter Paul TOLLOT

**Obtention des titres Licence Carte Neige FFS**

Contactez Paul TOLLOT au 06 89 96 84 11

**COUPON-RÉPONSE DEMANDE Licence Loisirs FFS 2021/2022****- Renseignements concernant le demandeur :**

NOM : ..... Prénom : ..... Date de Naissance : .....  
 Adresse : ..... Localité : ..... Code Postal : .....

**- Choix de la Licence Loisirs :**

Tous Skis :  Adulte :  Option Assurance / Avantages  
 Ski de Fond :  Jeune :  Base :  Primo :  Médium :

Montant de la Licence Loisirs choisie : .....€

(Cocher les cases de votre choix ; remplir une feuille par demandeur)

Signature du demandeur : .....

**- Cotisation CBL 2022** (si pas encore réglée ; utiliser le formulaire de ré-adhésion joint dans le bulletin CBL)

Couple : **42 €**  
 Individuel : **30 €**  
 Jeune (-18 ans / étudiants) : **17 €**

Ci-joint chèque de .....€ correspondant au montant de la licence carte neige choisie et de la cotisation CBL 2022 correspondante. Joindre une enveloppe timbrée à 1,20 € à votre adresse pour le retour.

À remettre à la permanence CBL du jeudi ou faire parvenir à **Paul TOLLOT 7 rue de Zaporojie 90000 BELFORT**



## LICENCE DE LA FÉDÉRATION FRANÇAISE DE RANDONNÉE

**Validité : Septembre 2021 / Décembre 2022**

Les séjours à base de randonnées pédestres ou raquettes, organisés par la CBL, se déroulent sous couvert de l'extension d'Immatriculation Tourisme de la Fédération Française de Randonnée.

Cette extension est détenue par le Comité Régional de la FFRandonnée, qui a signé avec notre association une convention de co-organisation.

Cette convention de co-organisation des séjours à base de randonnées stipule l'obligation pour tous les participants d'être titulaires de la licence avec assurance.

(Voir le dossier séjours et voyages disponible au siège de la CBL)

### **Le niveau d'assurance requis pour participer aux séjours organisés par la CBL, est IRA**

La licence FFRandonnée offre également :

- Des garanties pour des activités pratiquées hors CBL
- Des abonnements préférentiels à la revue Passion Rando
- Des réductions chez les organisateurs de séjours partenaires : Ternélia, Azuréva, Cap France, Touristra Vacances, VTF, VVF,... et chez les vendeurs de matériels : Lepape, Guidetti,...

Cette liste n'est pas exhaustive, d'autres avantages partenaires sont à découvrir sur le site internet de la FFRandonnée.

### **NOUVEAUTÉ**

À partir de la saison 2021 / 2022, la licence est dématérialisée, cela signifie qu'elle sera automatiquement envoyée au format PDF à l'adresse e-mail renseignée sur la demande de licence, et qu'elle pourra être imprimée par l'adhérent.

Elle sera également disponible dans l'espace « Mon compte » du site internet de la FFRandonnée et pourra être téléchargée sur smartphone, ou autres supports informatiques.

### **TARIFS DES LICENCES PROPOSÉES**

	LICENCES		ASSURANCES		PRIX TOTAL
<b>IRA</b>	Individuelle 25,40 €	+	Resp. Civ + Accident Corporel 2,60 €	=	28 €
<b>IMP</b>	Individuelle Multi loisirs Pleine Nature 25,40 €	+	Resp. Civ + Accident Corporel 12,60 €	=	38 €

### **DEMANDE DE LICENCE FFRandonnée**

■ **NOM** : ..... **Prénom** : .....  
**Date de naissance** : ..... **Sexe** : ..... **Assurance** : IRA - IMPN entourer votre choix

**Adresse** : .....

**Tél** : ..... **Courriel** : .....

■ **NOM** : ..... **Prénom** : .....  
**Date de naissance** : ..... **Sexe** : ..... **Assurance** : IRA - IMPN entourer votre choix

**Adresse** : .....

**Tél** : ..... **Courriel** : .....

**Tarifs** : IRA = 28 € IMPN = 38 €

■ **PASSION RANDO** (abonnement facultatif) : 8 € pour 4 numéros  (Revue trimestrielle)

Joindre à la demande un certificat médical \* ou une attestation \* ; ainsi qu'un chèque à l'ordre de la CBL.

\* Pour toute première demande de licence, joindre un certificat médical daté de moins d'un an à la date de prise de la licence. Ce certificat est valable 3 ans

Durant la période de validité du certificat, et à chaque renouvellement, joindre l'attestation de réponse au questionnaire de santé, ou à défaut joindre un nouveau certificat médical.

Le questionnaire de santé et l'attestation sont accessibles en ligne et téléchargeables :

- <https://www.ffrandonnee.fr/data/CMS/files/adhesion/questionnaire-sante-ffrandonnee.pdf>
- <https://www.ffrandonnee.fr/data/CMS/files/adhesion/attestation-questionnaire-sante-ffrandonnee.pdf>

Pour les adhérents qui n'ont pas accès à internet, des exemplaires papier du questionnaire et de l'attestation sont disponibles au siège de la CBL.

**Demande à adresser à** : Roger DOUHAIZENET 13 rue des champs 70400 Châlonvillars Tél. 06 51 58 58 57  
Les demandes incomplètes ne pourront pas être traitées.

## TABLEAU DE SYNTHÈSE DES GARANTIES

	Licences					
	IS / FS	IR /IR FFH/IR FFSA/ IR LC MA / FR	IRA / FRA / FRAMP/Pass Découverte	IMPN / FMPN	IRA ANP	Licence Comités / Licence Comités familiale
Responsabilité Civile	✗	✓	✓	✓	✓	✓
Frais de recherche et Secours	✗	✗	✓	✓	✓	✓
Défense pénale et recours	✗	✓	✓	✓	✓	✓
Accidents Corporels	✗	✗	✓	✓	✓	✓
Dommages Matériels	✗	✗	✓	✓	✗	✓
Assistance en cas d'accident ou maladie*	✗	✗	✓	✓	✓	✓
Complément Multiloisirs de pleine nature (voir liste des activités complémentaires couvertes p. 33)	✗	✗	✗	✓	✗	✗
Garanties complémentaires du licencié (voir p. 76 du guide)	✗	✗	Option	Option	✗	Option

\* Possibilité de souscrire à une extension de garantie pour l'étranger (cf. page 76)

✗ : pas garanti ✓ : Assuré

### DÉTAIL ET MONTANT DES GARANTIES

#### ► Responsabilité civile à l'égard des tiers et des licenciés Tous dommages corporels matériels et immatériels consécutifs:

- 20 000 000€ : Tous dommages corporels matériels et immatériels confondus ;
- 5 000 000€ pour les dommages matériels et immatériels consécutifs résultant d'accident et d'incendie ou dégât des eaux hors des locaux permanents ;
- 3 500 000€ pour les recours de la Sécurité Sociale suite à un accident du travail résultant d'une faute inexcusable de l'employeur ;
- dommages aux biens confiés : 50 000€ (franchise 50€)

#### ► Frais de Recherche et de Secours

7 500€ (avec avance de fonds par le licencié)

#### ► Défense pénale et recours contre un tiers

50 000€ (franchise d'intérêts en cause : Néant).

#### ► Accidents corporels

- Décès : forfait de participation aux frais d'obsèques : 5.000€
- Invalidité permanente : indemnité pour un taux d'invalidité < 65 % = 20 000€ x taux d'invalidité Indemnité pour un taux d'invalidité égal ou > à 65 % = 30 000€

#### ► Assistance en cas d'accident ou de maladie, sous réserve que:

- La maladie ou l'accident survient en France métropolitaine ou à l'étranger, entraîne une hospitalisation y compris en ambulatoire,
- Le séjour du licencié soit inférieur à un mois à l'étranger et 90 jours consécutifs en France.
  - Rapatriement et transport sanitaire (frais réels)
  - Frais d'hébergement d'une personne restée au chevet du bénéficiaire:
  - 150€ par nuit, dans la limite de 3 000€
  - Présence d'un proche au chevet du bénéficiaire (transport aller/retour) (frais réels)
  - Rapatriement du corps (frais réels)
  - Remboursement complémentaire des frais médicaux et d'hospitalisation à l'étranger : 20 000€<sup>(1)</sup>
  - Avance de caution pénale à l'étranger : 50 000€
  - Retour anticipé du bénéficiaire

(1) Porté à 75 000€ pour les USA, Canada, Japon.



**Dimanche 26 décembre 2021**

**Grande randonnée pédestre à la journée - le Lochberg depuis Rievescemont**

Randonnée au départ de La Planche Le Prêtre, montée au Trémonkopf par le col du Chantoiseau puis passage au col du Hirtzelach vers la Fennematt et le Sommerseite. Retour par les cols du Lochberg, du Chat et des 7 Chemins.

Repas tiré du sac, abri possible au Sommerseite;

Randonnée adaptée voire annulée selon les conditions météo,

Inscription obligatoire - Merci de téléphoner ou d'envoyer un SMS la veille, à partir de 18 heures pour confirmation et inscription pour des raisons sanitaires. Inscription : Obligatoire

Difficulté : Moyenne Distance : 17 km Dénivelé : 820 m Durée : 7h00 hors pauses

Lieu : Rievescemont, La Planche Le Prêtre

Départ : 9h00 La Planche le Prêtre

Covoiturage : 8h30 Parking de l'EPIDE - Trajet voiture : 36 km A/R

Animateur-animatrice(s) : Jacques BRUYERE Tél 06 81 65 52 97 [jackbruyere63@gmail.com](mailto:jackbruyere63@gmail.com)

*inscription*

**Mardi 28 décembre 2021**

**Randonnée pédestre moyenne à la journée - Lucelle entre Noël et Nouvel An**

À partir de Lucelle, nous ferons une randonnée douce et tranquille longeant les bords du lac, tout en traversant cette belle réserve naturelle, puis en s'élevant sur les hauts de Lucelle.

Repas tiré du sac.

Cette randonnée peut être adaptée ou annulée en fonction des conditions météo.

Pour réserver, appeler ou envoyer un SMS la veille après 18h00.

Difficulté : Moyenne Distance : 10 km Dénivelé : 400 m Durée : 3h30

Lieu : Lucelle

Covoiturage : 9h30 Parking de l'EPIDE - Trajet voiture 110 km A/R

Inscription : Obligatoire

Animateur-animatrice(s) : Patricia DRIUSSO Tél 06 73 81 67 65 [patricia.driusso2@gmail.com](mailto:patricia.driusso2@gmail.com)



*inscription*

**Mercredi 29 décembre 2021**

**Randonnée pédestre moyenne à la journée - Secteur le Chantoiseau - La Pierre écrite**

En cette fin décembre, nous irons à la découverte de la « pierre écrite » entre le col du Chantoiseau (repas de midi) et le col du Mont Jean, au départ du Rosemont.

Repas tiré du sac sous abri ouvert

Bonnes chaussures conseillées Sortie adaptée même en cas de neige(raquettes)

En période de crise sanitaire, prévenir la veille de votre participation.

Inscription : Obligatoire

Difficulté : Facile Distance : 10 km Dénivelé : 450 m

Durée : 4h00 environ hors pauses

Covoiturage : 10h00 Parking de l'EPIDE Trajet voiture : 20 km A/R

Animateur-animatrice(s) : Élisabeth PÉROZ Tél 06 84 92 26 71 [eperoz.mo@orange.fr](mailto:eperoz.mo@orange.fr)

*inscription*

**Jeudi 30 décembre 2021**

**Pas de permanence CBL**



**Vendredi 31 décembre 2021**

**Mini-randonnée pédestre - Nouvel an au Balcon 4<sup>ème</sup> Edition**

Entre le plat de résistance et le dessert, nous vous invitons à fêter Nouvel an par une promenade sur les Hauts de Belfort, à la lumière des flambeaux fournis par la CBL,

Nous parcourons le chemin de ronde qui passe à proximité de notre vieille dame emblématique, la Tour de la Miotte.

Nous poursuivrons par le fort de la Justice et les contours de la Citadelle, pour finalement partager les bouteilles et les gâteaux tirés du sac, aux douze coups de minuit, tout en surplombant la ville illuminée de Belfort.

Ambiance conviviale et bonne humeur de mise.

Cette randonnée peut être annulée en fonction des conditions météo.

L'inscription peut se faire à partir du 29/12 jusqu'au 31/12 à 22h00.

Difficulté : Facile Distance : 7 km Dénivelé : 100 m Durée : 2h00

Lieu : Hauts de Belfort

Départ : Parking de l'EPIDE 22h30

Inscription : Obligatoire

Animateur-animatrice(s) : Patricia DRIUSSO Tél 06 73 81 67 65 [patricia.driusso2@gmail.com](mailto:patricia.driusso2@gmail.com),

Didier KOHLENBERG Tél 06 10 96 25 06 [didierkohlenberg2@gmail.com](mailto:didierkohlenberg2@gmail.com)

*inscription*



**Samedi 1<sup>er</sup> janvier 2022**

**La rédaction de CBL Infos vous souhaite : BONNE ANNÉE 2022**

Tous nos vœux de bonne santé et beaucoup de plaisir à participer aux activités CBL.



**Dimanche 2 janvier 2022**

**SORTIE SKI DE FOND ALTERNATIF ET SKATING AU BALLON D'ALSACE**

Repas tiré du sac dans la salle hors sac si ouverte . Prévoir de la monnaie pour le forfait journalier.

N'oubliez pas boisson et en-cas

Appeler impérativement la veille après 18h00 pour confirmation de la sortie, annulée par manque de neige, ou mauvaise condition météo.

Port du masque en lieu clos

Difficulté : pas de difficulté, c'est le début de saison

Covoiturage : 10h00 ATTENTION Pas de RDV à L'Epide .Parking de la Maison Bardy à l'entrée de Sermamagny (50 m à gauche au rond-point).

Inscription : Obligatoire Inscription à partir du : Samedi 1 janvier 2022

**Animateur-animateurice(s) :** Monique JENN Tél. 06 11 47 13 99 [moniquejenn@orange.fr](mailto:moniquejenn@orange.fr)

*Inscription*

**Lundi 3 janvier 2022**

**Sécurité en milieu enneigé**

En ski hors-piste, en ski de montagne, en raquettes, le risque d'avalanche est une composante importante de la montagne enneigée.

La prévention de ce risque tient en quelques chapitres qu'il est impératif de connaître. Nous vous proposons une approche de la nivologie, risque d'avalanche, et moyens de recherche.

Présentation théorique.

Lieu : Rendez-vous à 20 H au local CBL 3, rue L. Aragon 90000 BELFORT

Inscription : Obligatoire

**Animateur-animateurice(s) :** Michel JACQUOT Tél. 06 18 64 50 81 [mmnl.jacquot@wanadoo.fr](mailto:mmnl.jacquot@wanadoo.fr)

*Inscription*



**Mardi 4 janvier 2022**

**Galette des Rois pour animateurs de randonnées**

Les animateurs de randonnées sont cordialement invités à se retrouver pour un moment d'échanges et de convivialité.

Nous pourrions encore « nous souhaiter la Bonne Année », partager le verre de l'amitié et la galette des Rois.

L'occasion également de remercier tous les animateurs pour le travail qu'ils font toute l'année pour la CBL.

Inscriptions avant le Mercredi 29 Décembre SVP. Merci

Lieu : Siège CBL Rue Louis Aragon Belfort à 20h00

Inscription : Obligatoire

**Animateur-animateurice(s) :** Patrick ROYER Tél. 06 72 68 96 51 [pa.royer90@gmail.com](mailto:pa.royer90@gmail.com)

*Inscription*

**Mercredi 5 janvier 2022**

**Mini-randonnée pédestre à la 1/2 journée - "Rando des Vœux"**

Pour cette traditionnelle randonnée des vœux nous partirons du village d'Essert pour nous diriger vers la Ferme du Tremblet, nous passerons par la forêt en direction de Buc et monterons à l'Ouvrage de la Côte appelé aussi Fort d'Essert.

Le retour se fera par le chemin stratégique qui rejoint Bavilliers d'où à travers prés nous rentrerons à Essert.

Cette sortie sera l'occasion de bien commencer l'année, de nous oxygéner après la période des fêtes qui vient de s'achever, et surtout d'échanger nos vœux "de bonne et heureuse année" !!!

Difficulté : Aucune difficulté.

Distance : 10 km

Dénivelé : 100 m

Durée : 3h00

Lieu : Essert

Départ : 14h00 Place du Logis d'Amitié à Essert.

Covoiturage : 13h30 Parking de l'EPIDE

Inscription : Obligatoire

**Animateur-animateurice(s) :** Alain LEHEC Tél. 06 43 33 21 15 [alain.lehec@yahoo.fr](mailto:alain.lehec@yahoo.fr),

Patrick ROYER Tél. 06 72 68 96 51 [pa.royer90@gmail.com](mailto:pa.royer90@gmail.com)

*Inscription*



**TP diaporama**

Tous les Cébélites intéressés par l'initiation ou le perfectionnement au diaporama sont les bienvenus. Vous pouvez apporter vos montages en cours, ils seront projetés et discutés de manière constructive. Quelques points techniques peuvent être abordés à la demande. Des diaporamas extérieurs de bon niveau viendront compléter la soirée si le temps le permet.

Lieu : Local CBL, 3 rue Aragon à 20 heures

Durée : 2 h 30

**Animateur-animateurice(s) :** Geneviève CARRE Tél. 06 34 96 13 51 [genevieve.carre90@gmail.com](mailto:genevieve.carre90@gmail.com)



**Jeudi 6 janvier 2022**

**Grande randonnée pédestre à la journée - le Val de la Rosemontoise**

Nous ferons le tour du val de la Rosemontoise en commençant par le mont Jean, puis le col du Chantoiseau, le Lochberg, col des Sept Chemins, goutte de la Louvière, le Plainot et retour aux voitures. Le parcours pourra être modifié en fonction de l'enneigement et se transformer en randonnée raquettes destinée à des personnes confirmées dans le domaine. Pas d'abri pour le repas de midi qui sera tiré du sac .

L'inscription se fera la veille après 18h00 par téléphone, mail, ou SMS, afin d'établir la liste obligatoire pour raisons sanitaires.

Nous sommes en hiver, pensez aux boissons chaudes et prenez votre frontale.

Difficulté : Effort assez difficile, Technique peu difficile, Risque assez faible

Distance : 20 km Dénivelé : 800 m Durée : 6h30 hors pauses

Départ : 8h30 Vescmont parking Plainot

Covoiturage : 8h00 Parking de l'EPIDE - Trajet voiture 34 km A/R

Inscription : Obligatoire

Animateur-animatrice(s) : Christian NAAS Tél. 07 71 15 13 47 [c.naas@orange.fr](mailto:c.naas@orange.fr)

Inscription



**Vendredi 7 janvier 2022**

**Mini-randonnée pédestre à la 1/2 journée - Secteur Denney - Roppe**

Parcours : Au départ de Denney, nous cheminerons par les bois et la campagne de Vétrigne et Roppe. «Par temps clair, vue sur les Vosges, le Jura et les Alpes Suisses ».

Chaussures de randonnées et bâtons recommandés. Prévoir en-cas et boisson

Randonnée modifiée ou annulée suivant conditions météo. Téléphoner (ou SMS) le matin pour confirmation.

Inscriptions obligatoires pour constitution de la liste des participants (obligation COVID)

Difficulté : Facile Distance : 9 km environ Dénivelé : 120 m environ Durée : 3h00 hors pauses

Covoiturage : 13h30 Parking de l'EPIDE. Trajet voiture: 10km A/R

Inscription : Obligatoire Inscription à partir du : Jeudi 6 janvier 2022

Animateur-animatrice(s) : Roland HIRTER Tél. 06 51 72 65 16 [r.hirter@free.fr](mailto:r.hirter@free.fr)

Inscription

**Samedi 8 janvier 2022**

**SÉCURITÉ EN MILIEUX ENNEIGES - Techniques de recherche DVA**

Pour être efficace, il faut s'entraîner régulièrement à l'utilisation du kit de sécurité (DVA, sonde, pelle).

Après l'approche théorique, nous aborderons le côté pratique sur le terrain que nous choisirons en fonction de l'enneigement et des conditions météo.

Lieu : 13h30 Local CBL 3 rue L. Aragon BELFORT

Inscription : Obligatoire Inscription à partir du : Lundi 3 janvier 2022 Nombre de participants maxi : 15

Animateur-animatrice(s) : Michel JACQUOT Tél. 06 18 64 50 81 [mmnl.jacquot@wanadoo.fr](mailto:mmnl.jacquot@wanadoo.fr)



**Dimanche 9 janvier 2022**

**(début)**

**Mini-randonnée pédestre à la 1/2 journée - Secteur Autrechêne**

Au départ d'Autrechêne, randonnée facile passant par le Grand Bois, Novillard et revenant par Autrage à la découverte des autres chênes.

Prévoir encas et boissons;

Merci de téléphoner (ou d'envoyer un SMS) la veille après 18 heures voire le matin même avant 10 heures impérativement pour inscription suivant le contexte sanitaire en vigueur et confirmation de la randonnée et de l'heure de départ.

Difficulté : Sans difficulté Distance : 9 km Dénivelé : 50 m Durée : 3h00

Départ : 13h45 Autrechêne, chemin de la Ligne

Covoiturage : 13h30 Parking de l'EPIDE - Trajet en voiture A/R 24 km

Inscription : Obligatoire

Animateur-animatrice(s) : Jacques BRUYERE Tél. 06 81 65 52 97 [jackbruyere63@gmail.com](mailto:jackbruyere63@gmail.com)

Inscription

**Grande randonnée pédestre à la journée - Secteur le Baerenkopf**

Rougemont-le-Château , Le Sudel , Baerenkopf , Rougemont-le-Château

Repas tiré du sac avec abri non fermé

Contactez l'animateur la veille après 18h pour inscription

Difficulté : Moyenne Distance : 18km Dénivelé : 800m Durée : 6h30 hors pauses

Départ : Rougemont-le-Château

Covoiturage : 8h30 Parking de l'EPIDE - Trajet voiture 40Km A/R

Inscription : Obligatoire Inscription à partir du : Samedi 8 janvier 2022

Animateur-animatrice(s) : Jacky ARBOGAST Tél. 06 04 13 00 68 [j.arbogast@free.fr](mailto:j.arbogast@free.fr),

Josiane ARBOGAST Tél. 06 52 73 12 74 [221@cbl-belfort.fr](mailto:221@cbl-belfort.fr)

Inscription

**Dimanche 9 janvier 2022**

(suite)

### Sortie ski de fond alternatif et skating au Markstein

Journée de ski de fond sur les pistes tracées du Markstein.

Prévoir de la monnaie pour le forfait journalier. Repas tiré du sac avec boissons à prendre sur place ou possibilité de restauration sur place. À définir avec les éventuelles restrictions sanitaires..

Cette sortie pourra être adaptée en fonction des conditions sanitaires. Appeler la veille après 18 H pour confirmation de la sortie (Annulée si manque de neige ou mauvaise météo).

Covoiturage : 8h00 parking de l'EPIDE Trajet voiture : 150 km A/R et 1h30

Inscription : Obligatoire

**Animateur-animatrice(s)** : Philippe HUGOUD Tél. 06 86 67 61 28 [philippe.hugoud@free.fr](mailto:philippe.hugoud@free.fr)

*Inscription*



**Lundi 10 janvier 2022**

### Randonnée santé - Secteur Site du Malsaucy, La Véronne

Prairies, étangs, forêts... Cette balade chemine à travers des paysages aussi uniques que variés, dévoilant un patrimoine naturel riche en biodiversité.

Randonnée réservée prioritairement aux personnes répondant aux caractéristiques de la rando santé

Inscription obligatoire. Veuillez téléphoner la veille après 18h00 ou le matin avant 10h00 (ou envoyer SMS) pour confirmation de la randonnée et de l'heure de départ si changement.

N'oubliez pas boisson, petit en-cas

Difficulté : Facile Distance : 3,7km

Dénivelé : Insignifiant

Durée : Le temps n'est pas

compté, selon le rythme du jour. Cool

Départ : 13h45 Parking du Malsaucy

Covoiturage : 13h30 Parking de l'EPIDE - Trajet Voiture 16 km A/R

Inscription : Obligatoire

**Animateur-animatrice(s)** : Monique JENN Tél 06 11 47 13 99 [moniquejenn@orange.fr](mailto:moniquejenn@orange.fr)

*Inscription*

### Réunion photo mensuelle à 20h00

Cette réunion mensuelle a lieu au local CBL; nous aborderons les sujets suivants:

Préparation du mois de la photo, thème, organisation.

Préparer des sorties neige ou autres.

Mises en place (pour celles et ceux qui le souhaitent) des formations Photoshop et Lightroom.

Il sera question de la fréquence des rencontres et de leur contenu.

Précisions sur les rencontres prévues : analyse d'images et diaporama.

Questions diverses

Visualisation de photos

Partage de la galette des rois.

**Animateur-animatrice(s)** : Christian TRIBUT Tél 06 31 88 11 30 [chmc.tribut@orange.fr](mailto:chmc.tribut@orange.fr)



**Mardi 11 janvier 2022**

### Sortie Ski Alpin Secteur LAC BLANC

Repas tiré du sac ou possibilité de restauration sur place – Self ou autre

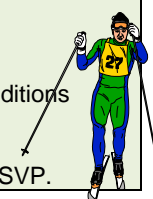
**Animateur Ski Alpin** : F. FLUCHAIRE

Départ : 8h parking de l'EPIDE – BELFORT (Annulé ou modifié si : manque de neige / très mauvais temps / conditions routières) Trajet voiture : 105 Km Aller environ

**Nota : infos**

F. FLUCHAIRE par tél : 06 87 42 78 72 ou par mail [francis.fluchaire@orange.fr](mailto:francis.fluchaire@orange.fr) -> me contacter la veille au soir SVP.

*Inscription*



### Randonnée pédestre moyenne à la journée - Secteur la Planche des Belles Filles

Au départ de Giromagny, nous monterons à la Planche des Belles Filles par le Querty et la Roche Fendue. Descente sur Auxelles par les têtes de Charborue et des Cèpes. Retour à Giromagny par la tête des Planches.

Pique-nique tiré du sac; abri possible. Bonnes chaussures et bâtons conseillés.

En cas de neige, prévoir des raquettes

Selon la météo, le parcours pourra être modifié voire annulé si temps vraiment trop mauvais.

Inscriptions obligatoires pour constitution de la liste des participants ( COVID)

Difficulté : Moyenne

Distance : 14 km

Dénivelé : 700 m

Durée : 5h00 hors pauses

Départ : 8h50 Giromagny, parking du Phanitor

Covoiturage : 8h30 Parking de l'EPIDE Trajet 30 km A/R

Inscription : Obligatoire

**Animateur-animatrice(s)** : Bernard PHULPIN Tél 07 85 80 13 68 [ab.phulpin@orange.fr](mailto:ab.phulpin@orange.fr)

*Inscription*



**Mercredi 12 janvier 2022**

### SKI DE RANDONNÉE AU BALLON D'ALSACE

Première sortie de ski de randonnée de la saison. En fonction de l'enneigement, la sortie peut être déplacée ou annulée. S'inscrire et se renseigner la veille auprès de l'animateur.

Difficulté : Le parcours sera adapté au niveau et à la forme des participants.

Covoiturage : 10 heures - Prévoir le casse-croûte. Parking de la maison Bardy à Sermamagny. (Embranchement avec la route allant à Evette Salbert)

Inscription : Obligatoire

**Animateur-animatrice(s)** : Yves MERCIER Tél 06 20 77 27 90 [mercieryv@wanadoo.fr](mailto:mercieryv@wanadoo.fr)

Inscription

### Mini-randonnée pédestre à la 1/2 journée - Secteur Héricourt

Au départ de Bréville, randonnée sur les anciennes terres des princes de Montbéliard sur des sentiers jalonnés de bornes de pierre.

Attention : pas de rassemblement au parking de l'EPIDE

Contact avec l'animateur par courriel de préférence

Difficulté : Facile Distance : 8,5 km environ Dénivelé : 150 m Durée : 3h00

Covoiturage : 13h30 Parking de l'ancienne écluse de Châlonvillars (sur la N19, prendre le rond-point de la ligne Optymo n°5) d'où sera organisé le covoiturage. Trajet A/R : 16 km

Inscription : Obligatoire

**Animateur-animatrice(s)** : François FREMIOT Tél 06 89 39 12 67 [francoisfremiot@yahoo.fr](mailto:francoisfremiot@yahoo.fr)

Inscription



**Jeudi 13 janvier 2022**

### Grande randonnée pédestre à la journée - Secteur le Ballon d'Alsace

En cette période hivernale circuit traditionnel qui nous conduira au Ballon en passant par l'Étang du Petit Haut, Chalet Bonaparte, Boedelen, Gentiane et retour sur Malvaux.

Attention le circuit sera modifié si la neige s'invite à cette journée et que nous puissions chausser les raquettes.

Inscription obligatoire la veille - Contacter l'un ou l'autre des animateurs par SMS ou appel téléphonique après 17 heures.

En cas d'annulation pour mauvaise météo une alerte sera diffusée.

Difficulté : Difficile (pour le dénivelé) Distance : 17 km Dénivelé : 1000 m

Durée : 6h00 hors pauses

Départ : Parking de Malvaux

Covoiturage : 8h00 Parking de l'EPIDE à Belfort - Trajet voiture : 40 km A/R

**Animateur-animatrice(s)** : Chantal GRISEY Tél 06 84 10 46 26 [jean-luc.grisey@wanadoo.fr](mailto:jean-luc.grisey@wanadoo.fr),

Gérard TAVERNIER Tél 06 61 46 50 22 [gtavernier2@gmail.com](mailto:gtavernier2@gmail.com)

Inscription

**Vendredi 14 janvier 2022**

### Une 1/2 journée d'initiation à la pratique des raquettes à neige

Sortie prioritairement réservée aux personnes débutantes désirant s'initier à la pratique de la randonnée raquettes. Possibilité aux personnes plus expérimentées de s'y joindre pour se remettre en jambes et tester à la fois leur forme et leur matériel.

En cas de manque de neige, la randonnée aura lieu mais en pédestre.

Prévoir petit sac à dos léger pour emporter boissons et en-cas.

Attention: Équipements neige obligatoires pour les voitures qui monteront au Ballon

Difficulté : Facile Distance : Adaptable en fonction de la constitution du groupe Dénivelé : 100 m environ

Durée : 2h30 à 3h00

Lieu : Ballon d'Alsace Inscription : Obligatoire

Covoiturage : 13h15 du parking de l'EPIDE (ou 13h30 de la maison Bardy à Sermamagny) Parking de l'EPIDE -

Trajet voiture 50 km A/R

**Animateur-animatrice(s)** : Patrick ROYER Tél 06 72 68 96 51 [pa.royer90@gmail.com](mailto:pa.royer90@gmail.com)

Inscription

**Du Samedi 15 janvier 2022 au Dimanche 16 janvier 2022**

### RANDONNÉE NORDIQUE NOCTURNE BELFAHY

Nous profiterons de la période de pleine lune pour cette traditionnelle traversée.

Ce parcours emmènera les skieurs vers notre refuge en suivant un itinéraire qui sera adapté à l'enneigement du moment.

- Équipement hivernal, sans oublier la lampe frontale.

- Repas et nuitée en commun au refuge

Randonnée ouverte aux randonneurs raquettes selon capacité du chalet

PS: En cas de conditions météo défavorables, enneigement insuffisant, la traversée se fera en randonnée pédestre

Départ : A définir selon conditions du moment

Inscription : Obligatoire Inscription à partir du : Lundi 3 janvier 2022 Nombre de participants maxi : 25

**Animateur-animatrice(s)** : Michel JACQUOT Tél 06 18 64 50 81 [mmnl.jacquot@wanadoo.fr](mailto:mmnl.jacquot@wanadoo.fr)

Inscription



**Dimanche 16 janvier 2022**

### Grande randonnée pédestre à la journée - Secteur le Rouge Gazon

De Rimbach, nous irons au lac du Neuweiher. Puis nous gagnerons la chaume de Mittlerebers. De là, nous irons à la Tête des Perches (belle vue) et Rouge Gazon. Le retour se fera sur le Lac des Perches et Rimbach.

Repas tiré du sac sous abri ouvert ou peut-être au Rouge Gazon (si ouvert). Pour info, il y a eu un incendie début automne. Bonnes chaussures et bâtons indispensables. Prévoir les raquettes si neige.

L'itinéraire est susceptible de modification selon l'enneigement.

Penser à la lampe frontale par sécurité.

Appeler ou laisser un SMS la veille pour s'inscrire et avoir les infos de dernière minute.

Difficulté : Du dénivelé et quelques pentes raides potentiellement glissantes.

Dénivelé : 664 m      Durée : 6h00 environ

Distance : 12 km

Covoiturage : 8h30 Parking de l'EPIDE      Trajet voiture: 80 km A/R

Inscription : Obligatoire

inscription

**Animateur-animateur(s)** : Élisabeth PÉROZ Tél 06 84 92 26 71 [eperoz.mo@orange.fr](mailto:eperoz.mo@orange.fr)



### Mini-randonnée pédestre à la 1/2 journée - Secteur Bermont

En partant du parking au centre du village nous suivons la Douce, puis nous emprunterons une partie du sentier des forts où nous pourrions voir d'anciennes fortifications. Puis après être passés devant la chapelle du Gros Chêne et le fort du Bois d'Oye nous arriverons sur un promontoire qui nous permettra d'avoir une superbe vue sur les Vosges et le Chasseral.

Avant de prendre le chemin du retour nous pourrions admirer l'imposant viaduc TGV de la Savoureuse.

Inscription de préférence par SMS

Difficulté : Facile      Distance : 8 km      Dénivelé : 150 m      Durée : 3h00 environ

Covoiturage : 13h30 Parking de l'EPIDE Trajet 15km A/R

Inscription : Obligatoire

inscription

**Animateur-animateur(s)** : Paul WEISS Tél 06 08 28 31 76 [weiss.paul@numericable.fr](mailto:weiss.paul@numericable.fr)

**Lundi 17 janvier 2022**

### RÉUNION CALENDRIER VTT 1<sup>er</sup> SEMESTRE 2022

Si le VTT vous tente, venez découvrir la section et apporter vos idées et propositions de sorties.

Nous établirons le calendrier des activités VTT pour le 1<sup>er</sup> SEMESTRE 2022 ainsi que des journées "spéciales" de la saison.

Lieu : Salle CBL 3 rue L.Aragon BELFORT à 20 h

Vu les conditions sanitaires incertaines, merci de signaler votre participation à l'animatrice.

**Animateur-animateur(s)** : Francine COLLÉON Tél 06 22 53 37 46 [francine.colleon@orange.fr](mailto:francine.colleon@orange.fr)

inscription

**Mardi 18 janvier 2022**

(début)

### Grande randonnée raquettes (pédestre) à la journée - Fuchsfelsen - Belacker

Un classique, mais de toute beauté si la neige est au rendez-vous.

Repas tiré du sac. Pas d'abri.

Difficulté : Le dénivelé requiert une habitude de la pratique de la raquette.      Distance : 14 km

Dénivelé : 750 m      Durée : 5h30 environ

Départ : Château d'eau de Wegscheid

Covoiturage : 8h30 Parking de l'EPIDE (pensez au masque) Trajet voiture: 58 km A/R

Inscription : Obligatoire      Inscription à partir du : Lundi 17 janvier 2022

**Animateur-animateur(s)** : Bruno PEDROSA Tél 06 07 21 81 93 [bruno.pedrosa@wanadoo.fr](mailto:bruno.pedrosa@wanadoo.fr)

inscription



### Sortie Ski Alpin

#### Secteur GÉRARDMER

Repas tiré du sac ou possibilité de restauration sur place – Self ou salle hors sac

Animateurs Ski Alpin : M. JENN / F. FLUCHAIRE

Départ : 8h parking de l'EPIDE – BELFORT (Annulé ou modifié si : manque de neige / très mauvais temps / conditions routières)      Trajet voiture : 85 Km Aller environ

**Nota : infos**

F. FLUCHAIRE par tél : 06 87 42 78 72 ou par mail [francis.fluCHAIRE@orange.fr](mailto:francis.fluCHAIRE@orange.fr) -> me contacter la veille au soir SVP.

inscription





**Mardi 18 janvier 2022**

**(suite)**

### Réunion de présentation de la saison 2022 de cyclotourisme

Si vous êtes attirés par une activité « loisir » de plein air réalisée dans un esprit de convivialité, rejoignez-nous à la section cyclo !

Avec nos six niveaux de difficulté de parcours, vous êtes assurés de trouver la bonne formule (voir site internet).

Et venez découvrir notre section lors de cette réunion calendrier qui lance la section 2022 !

Cette réunion permettra:

De présenter la section de cyclotourisme aux nouveaux adhérents et/ou nouveaux participants à cette activité (si applicable).

De rappeler les règles de bonnes pratiques du cyclotourisme CBL

De dresser le bilan de la saison passée, incluant un point des projets lancés en 2020/2021.

De lister les pistes d'amélioration et les projets 2022 (si applicable)

Enfin de présenter le calendrier des sorties 2022, notamment pour les sorties particulières (sorties journées, séjour, multi-activités...)

La réunion est prévue dans les locaux de l'association Rue Louis Aragon mardi 18 janvier de 20h à 22h.

**Attention !** N'ayant pas connaissance de la situation sanitaire qui sera applicable le 11 janvier 2022, il est demandé de considérer le port du masque comme étant obligatoire, de même que l'inscription préalable auprès de l'animateur de la réunion.

Si les conditions le permettent, nous partagerons la galette....

Dans l'attente de vous rencontrer ou de vous retrouver.

Lieu : Locaux de l'association Rue Louis Aragon - Belfort

Inscription : Obligatoire

**Animateur-animatrice(s) :** Alain CONVARD Tél 06 62 94 98 93 [convard-alain@bbox.fr](mailto:convard-alain@bbox.fr),

Gerard CHEVALLEY Tél 06 86 62 58 97 [chevalley@wanadoo.fr](mailto:chevalley@wanadoo.fr)

inscription



**Mercredi 19 janvier 2022**

### Mini-randonnée pédestre à la 1/2 journée - Le port de Frahier

Du port de Frahier nous longerons l'ancien canal de la Haute-Saône et après une petite montée dans le bois nous rejoindrons un chemin qui nous mènera vers la partie ouest de Evette-Salbert. Le retour se fera à travers la campagne en passant par le hameau des Rouges Vis.

Bonnes chaussures et bâtons recommandés.

Prévoir en-cas et boisson. La randonnée peut être annulée en cas de mauvais temps;

Appeler ou SMS de préférence après 18h00 pour confirmation et inscription.

Difficulté : Facile Distance : 11 km Dénivelé : 100 m Durée : 3h15 hors pauses;

Départ : 14h00 Parking port de Frahier

Covoiturage : 13h30 Parking de l'EPIDE - Trajet voiture 20 km A/R

Inscription : Obligatoire

**Animateur-animatrice(s) :** Alain LEHEC Tél 06 43 33 21 15 [alain.lehec@yahoo.fr](mailto:alain.lehec@yahoo.fr)

inscription

### CONVIVALITÉ AU SIÈGE DE LA CBL RUE ARAGON

La rencontre mensuelle de la Convivialité aura lieu le mercredi 19 janvier 2022. Rendez-vous à 13h45. Au programme : petite randonnée si la météo le permet, tarot, belote et jeux de société. Vers 16 heures, nous fêterons les rois et reines avec la galette.

La Convivialité est ouverte à tous les Cébélistes. N'oubliez pas vos chaussons et les gestes barrières.

L'animatrice : Monique 06 84 19 26 78.

**Jeudi 20 janvier 2022**

**(début)**

### Grande randonnée pédestre ou raquettes à la journée - La Tour du Moron

Haute de 30 mètres, l'imposante Tour de Moron a été conçue par Mario Botta. Depuis le sommet, le panorama s'étend sur la première chaîne du Jura et jusqu'aux Alpes, du Säntis au Mont-Blanc. Au nord, on peut apercevoir les Vosges et la Forêt-Noire.

Repas tiré du sac: Pas d'abri

Consignes éventuelles : Vignette suisse et carte d'identité obligatoires :

Randonnée modifiée ou annulée suivant conditions météo

Inscription : Obligatoire

Difficulté : Moyenne

Distance : 14 km

Dénivelé : 600 à 650 m

Durée : 6h00 hors

pauses

Lieu : Secteur Souboz

Covoiturage : 8h00 Parking de l'EPIDE - 130 km A/R

**Animateur-animatrice(s) :** Michel GIRARD Tél 06 41 04 71 77 [michel.girard27@sfr.fr](mailto:michel.girard27@sfr.fr),

Jean-Paul SCHIRRER Tél 06 49 52 76 19 [ojpschirrer@wanadoo.fr](mailto:ojpschirrer@wanadoo.fr)

inscription



**Jeudi 20 janvier 2022**

**(suite)**

### Section photos - Analyse d'images - Thème « au ras du sol »

La section photos propose une séance d'analyse d'images.  
Changez de point de vue pour photographier autour de vous.  
Mettez-vous à la place d'un enfant de 5 ans pour retranscrire sa vision.  
Le thème sera donc la photographie au ras du sol.  
On débutera la soirée en révisant les différents types d'autofocus et modes de mesure d'exposition que l'on trouve sur nos boîtiers.

Puis seront commentées les photos des personnes intéressées par ce thème  
Vous pourrez me transférer le moment venu vos photos.

Lieu : Salle CBL Aragon ou en visioconférence par Zoom à 20H00

**Animateur-animatrice(s)** : Pascal JARDON Tél 06 50 27 95 48 [jardon.pascal@orange.fr](mailto:jardon.pascal@orange.fr)



**Vendredi 21 janvier 2022**

### Randonnée santé - Secteur Le Ban de Champagney

Entre Etobon et le Ban de Champagney, découverte d'un tronçon de l'ancien canal de Champagney à travers forêts et étangs du secteur;

Prévoir encas et boissons;

Randonnée réservée prioritairement aux personnes répondant aux caractéristiques de la randonnée santé.

Merci de téléphoner (ou d'envoyer un SMS) la veille après 18 heures voire le matin même avant 10 heures impérativement pour inscription suivant le contexte sanitaire en vigueur et confirmation de la randonnée et de l'heure de départ.

Difficulté : Moyenne Distance : 7,00 km Dénivelé : 140 m Durée : Selon la forme des participants

Lieu : Entre Etobon et Le Ban de Champagney

Départ : 13h50 Commune de Champagney

Covoiturage : 13h30 Parking de l'EPIDE - Trajet en voiture A/R 30 km

**Animateur-animatrice(s)** : Jacques BRUYERE Tél 06 81 65 52 97 [jackbruyere63@gmail.com](mailto:jackbruyere63@gmail.com)

*Inscription*

**Samedi 22 janvier 2022**

### Réunion du Comité à Belfahy

**Dimanche 23 janvier 2022**

### Mini-randonnée pédestre à la 1/2 journée - Secteur Lachapelle-sous-Rougemont

Randonnée sans difficultés avec chemins dégagés, bois, étangs, belle vue sur les massifs environnants. Passant par étang de la Seigneurie et Petitefontaine.

Prévoir en-cas et boissons.

Difficulté : Chemin facile sans difficultés Distance : 10,5 km Dénivelé : 60 m Durée : 3h15

Départ : 13h20 Parking de l'église de La Chapelle sous Rougemont

Covoiturage : 13h00 Parking de l'EPIDE Inscription : Obligatoire

**Animateur-animatrice(s)** : Christian PY Tél 06 23 65 73 97 [christianpy44@sfr.fr](mailto:christianpy44@sfr.fr)

*Inscription*

### Grande randonnée pédestre à la journée - Secteur Geishouse - le Grand Ballon

Randonnée au départ du parking du cimetière de Geishouse, montée au Col du Haag par Niedereckwald, Schwarzwald, montée au Grand Ballon, retour sur Geishouse par le sentier Kapitaenstressla.

Le parcours sera adapté en fonction de l'enneigement.

Le repas pourra être pris à l'abri au Grand Ballon ou au Col du Haag

Appeler la veille pour vous inscrire. Inscription : Obligatoire

Difficulté : Difficile Distance : 15 km Dénivelé : 750 m Durée : 6h00 hors pauses

Départ : 9h00 Cimetière Geishouse

Covoiturage : 8h00 Parking de l'EPIDE - Trajet voiture 96 km A/R

**Animateur-animatrice(s)** : Jean-Pierre GODEAU Tél 06 86 58 62 07 [jean-pierre.godeau@dbmail.com](mailto:jean-pierre.godeau@dbmail.com),

Élisabeth GODEAU Tél 06 16 47 29 04 [elisabeth.godeau@dbmail.com](mailto:elisabeth.godeau@dbmail.com)

*Inscription*

### JOURNÉE NORDIQUE : SKI ALTERNATIF ET SKATING

Activité sur pistes tracées: prévoir carte ou monnaie pour le forfait journée

Pique-nique en salle hors sac ou repas au self.

N'oubliez pas boisson et en-cas dans un petit sac de ceinture

Veuillez téléphoner la veille pour confirmation de l'activité, qui peut être annulée ou déplacée en cas de manque de neige ou mauvaise météo.

Trajet voiture : environ 80km - 1h30 Aller

Lieu : LA BRESSE - LISPACH

Covoiturage : 8h00 Parking de l'EPIDE à Belfort

Inscription : Obligatoire

**Animateur-animatrice(s)** : Monique JENN Tél 06 11 47 13 99 [moniquejenn@orange.fr](mailto:moniquejenn@orange.fr)

*Inscription*





**Mardi 25 janvier 2022**

**Sortie Ski Alpin  
Secteur LA BRESSE**



Repas tiré du sac ou possibilité de restauration sur place – Self ou salle hors sac

Animateurs Ski Alpin : F. FLUCHAIRE

Départ : 8h parking de l'EPIDE – BELFORT (Annulé ou modifié si : manque de neige / très mauvais temps / conditions routières) Trajet voiture : 80 Km Aller environ

**Nota : infos**

F. FLUCHAIRE par tél : 06 87 42 78 72 ou par mail [francis.fluchaire@orange.fr](mailto:francis.fluchaire@orange.fr) -> me contacter la veille au soir SVP.

Inscription

**Grande randonnée pédestre à la journée - Le Markstein**

Saint Amarin / Stockenberg / abri St Hubert / refuge St Antoine / Markstein station / Marksteinkopf / GR5 / GR532 pour rejoindre le départ via la vue des Alpes.

Les bâtons et bonnes chaussures de rando sont conseillées et l'option raquettes est d'actualité. Suivant la météo si enneigement ou autre, nous adapterons le circuit en conséquence.

Appeler l'animateur la veille pour inscription (COVID) . Inscription : Obligatoire

Difficulté : Cotation FFR / Technicité 3/5 / Risque 3/5 / Effort 4/5 assez difficile d'autant plus si enneigement.

Distance : 19.5 km

Dénivelé : + 886 m

Durée : 6h30 hors pauses

Covoiturage : 7h30 Parking de l'EPIDE - Trajet voiture 100 km A/R

**Animateur-animatrice(s)** : Daniel ABADIE Tél 06 12 61 59 00 [daniel.abadie90@gmail.com](mailto:daniel.abadie90@gmail.com)

Inscription

**Mercredi 26 janvier 2022**

**Mini-randonnée pédestre à la 1/2 journée - Secteur Lachapelle sous-Chaux - Les Ayeux**

Cette boucle au départ de Lachapelle sous-Chaux vous emmène au coeur des remarquables étangs des Ayeux avec comme point culminant la grande côte.

Prévoir encas et boissons

Inscriptions la veille ou le matin pour constitution de la liste des participants (obligations COVID)

Difficulté : Moyenne

Distance : 9,5 km

Dénivelé : 230m

Durée : 3h30

Départ : 13h45 Départ au parking de la mairie de Lachapelle-sous-Chaux

Covoiturage : 13h15 Parking de l'EPIDE Trajet en voiture 20km A/R

**Animateur-animatrice(s)** : Alain REMY Tél 06 46 65 45 33 [alain.remy3@sfr.fr](mailto:alain.remy3@sfr.fr)

Inscription



**Jeudi 27 janvier 2022**

**Grande randonnée pédestre à la journée - Secteur le Mont Jean**

Nous partirons du parking des ruines du château du Rosemont pour une randonnée par le Chantoiseau, le Mont Jean, la Planche le Prêtre.

Difficulté : Facile

Distance : 13 km environ

Dénivelé : 450 m environ

Durée : 5 h00

Covoiturage : 8h30 Parking de l'EPIDE - Trajet voiture 30 km A/R

Inscription : Obligatoire

**Animateur-animatrice(s)** : André JEAMBRUN Tél 06 02 36 30 39

Inscription

**Assemblage du bulletin**

Le bulletin sera assemblé en respectant les règles sanitaires en cours avec les volontaires inscrits.

**Vendredi 28 janvier 2022**

**Mini-randonnée pédestre à la 1/2 journée - Secteur Giromagny - Auxelles**

Départ du cimetière de Giromagny pour parcourir la boucle des AUXELLES (fiche n°16 du territoire de Belfort).

Nous traverserons Auxelles-Haut, village issu de l'exploitation minière avant de poursuivre par Auxelles-Bas, village qui développa une activité textile. Retour par le fort Dorsner.

Prévoir en-cas et boisson, bonnes chaussures et bâtons si pluvieux

Inscriptions obligatoires la veille pour constitution liste des participants. Contacter l'animateur la veille après 17h00.

La randonnée peut être annulée en cas de mauvais temps

Difficulté : Circuit facile sur sentier

Distance : 9.5 km

Dénivelé : 300 m

Durée : 3h30 hors pauses

Covoiturage : 13h30 Parking de l'EPIDE - Trajet voiture : 28 km A/R

**Animateur-animatrice(s)** : Pascal JARDON Tél 06 50 27 95 48 [jardon.pascal@orange.fr](mailto:jardon.pascal@orange.fr)

Inscription

**Distribution du bulletin**

Distributeurs : vos bulletins sont à récupérer à la CBL de 11h à 12h.



**Du Vendredi 28 janvier 2022 au Dimanche 30 janvier 2022**

**WEEK-END SKI DE FOND AUX ROUSSES**

Voir bulletin du mois de septembre 2021.

**Animateur-animatrice(s)** : Philippe HUGOUD Tél 06 86 67 61 28 [philippe.hugoud@free.fr](mailto:philippe.hugoud@free.fr)

**Du Samedi 29 janvier 2022 au Dimanche 30 janvier 2022**

**WE raquettes dans la vallée de Munster Les samedi 29 et dimanche 30 janvier 2022**

Voir bulletin du mois de décembre 2021.

**Animateur-animatrice(s)** : Michel GIRARD Tél 06 41 04 71 77 [michel.girard27@sfr.fr](mailto:michel.girard27@sfr.fr),

Jean-Pierre GODEAU Tél 06 86 58 62 07 [jean-pierre.godeau@dbmail.com](mailto:jean-pierre.godeau@dbmail.com)

**Dimanche 30 janvier 2022**

**Mini-randonnée pédestre à la 1/2 journée - Secteur la Grande Côte**

Du Malsaucy, nous ferons une boucle pour aller à la Grande Côte. Au passage, nous pourrons côtoyer quelques étangs. De bonnes chaussures et les bâtons sont conseillés. En cas de neige, penser aux raquettes. Prévoir en cas et boissons chaudes.

Les jours sont encore courts, penser à une lampe de poche.

Inscription obligatoire la veille ou le matin avant 10 heures, SMS ou appel.

Difficulté : Pas de difficulté spéciale mais en raquettes, c'est plus fatigant.

Dénivelé : 250 m      Durée : 3h00 estimées

Covoiturage : 13h00 Parking de l'EPIDE      Trajet voiture: 10 km A/R

Inscription : Obligatoire

**Animateur-animatrice(s)** : Elisabeth PÉROZ Tél 06 84 92 26 71 [eperoz.mo@orange.fr](mailto:eperoz.mo@orange.fr)

Distance : 10 km

*inscription*



**Grande randonnée pédestre à la journée - Secteur le Rossberg depuis Rimbach**

Au départ de l'Église de Rimbach, belle montée vers les crêtes à la découverte des chaumes du Belacker, du Gsang et de la Waldmatt entre Rossberg et Thanner Hubel. Le retour s'effectuera à travers la réserve des volcans de Wegscheid en passant par les points de vue du Fuchsfelsen et de Duerenfels.

Prévoir encas et boissons. Repas tiré du sac, abri possible. Bonnes chaussures et bâtons recommandés.

Randonnée adaptée selon les conditions météo. En particulier en cas d'enneigement, la randonnée sera adaptée à la pratique des raquettes.

Merci de téléphoner ou d'envoyer un SMS la veille, à partir de 18 heures pour confirmation et inscription pour des raisons sanitaires,

Difficulté : Moyenne

Distance : 16,50 km

Dénivelé : 730 m

Durée : 6h40

Départ : 9h00 Rimbach près Masevaux, parking sous l'église

Covoiturage : 8h30 Parking de l'EPIDE - Trajet en voiture A/R : 64 km

Inscription : Obligatoire

**Animateur-animatrice(s)** : Jacques BRUYERE Tél 06 81 65 52 97 [jackbruyere63@gmail.com](mailto:jackbruyere63@gmail.com)

*inscription*

**Lundi 31 janvier 2022**

**Randonnée santé - La Roselière, l'étang des Forges**

Ce chemin qui suit les bords de l'étang des Forges, traverse des zones boisées et longe des roselières. Des passerelles pour passer dans des zones humides et inondables. Des panneaux nous sensibilisent sur différents thèmes.

Peut-être pourrons-nous monter jusqu'à la Tour de la Miotte, avec une belle vue sur la ville de Belfort.

Randonnée réservée prioritairement aux personnes répondant aux caractéristiques de la rando santé.

Inscription obligatoire, veuillez appeler la veille après 18h00 (ou envoyer un sms) pour le contexte sanitaire et confirmation de la randonnée si météo incertaine.

Difficulté : Facile

Distance : 4 km si randonnée limitée au tour de l'étang, sinon 6 km si montée à la tour de la

Miotte

Dénivelé : 80m si montée à la Miotte

Durée : Selon le rythme du jour

Départ : 13h40 Parking des Forges

Covoiturage : 13h30 Parking de l' EPIDE

**Animateur-animatrice(s)** : Monique JENN Tél 06 11 47 13 99 [moniquejenn@orange.fr](mailto:moniquejenn@orange.fr)

*inscription*

**Du Lundi 31 janvier 2022 au Mardi 1<sup>er</sup> Février 2022**

**Séjour raquettes**

Voir bulletin du mois de décembre 2021.

**Animateur-animatrice(s)** : Christian NAAS Tél 07 71 15 13 47 [c.naas@orange.fr](mailto:c.naas@orange.fr),

Bruno PEDROSA Tél 06 07 21 81 93 [bruno.pedrosa@wanadoo.fr](mailto:bruno.pedrosa@wanadoo.fr)

**Mardi 1<sup>er</sup> Février 2022**

**(début)**

**Sortie Ski Alpin      Secteur LAC BLANC**

Repas tiré du sac ou possibilité de restauration sur place – Self ou autre

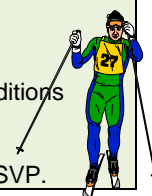
**Animateur Ski Alpin** : F. FLUCHAIRE

Départ : 8h parking de l'EPIDE – BELFORT (Annulé ou modifié si : manque de neige / très mauvais temps / conditions routières)      Trajet voiture : 105 Km Aller environ

**Nota : infos**

F. FLUCHAIRE par tél : 06 87 42 78 72 ou par mail [francis.fluchaire@orange.fr](mailto:francis.fluchaire@orange.fr) -> me contacter la veille au soir SVP.

*inscription*





**Mardi 1<sup>er</sup> Février 2022**

(suite)

### Randonnée pédestre moyenne à la journée - La Planche des Belles Filles via le Querty

Au départ du parking de l'église du joli village d'Auxelles-Haut, nous emprunterons le sentier du souvenir qui nous amènera dans un premier temps sur les chaumes du Querty puis au lieu-dit de la Roche Fendue avant d'atteindre le chaume de la Haute Planche pour y admirer une vue à 360° sur tout le massif. Après une descente assez rapide, une pente douce et régulière au travers de belles hêtraies nous amènera à la lande du Mont Ménard, la vierge des Deux Auxelles, la table d'interprétation du paysage, le Monument Lamboley avant de regagner le parking rue de la Stolle.

Prévoir de bonnes chaussures, bâtons conseillés, repas tiré du sac, boisson et en-cas.

En cas d'enneigement suffisant, tout ou partie de la randonnée pourra s'effectuer en raquettes

Inscriptions la veille pour constitution de la liste des participants (obligation COVID)

Difficulté : Moyen (sentiers avec quelques passages pierreux.)

Distance : 12 km

Dénivelé : 600m environ

Durée : 4h30 hors pauses

Départ : 9h20 Parking de L'église d'Auxelles-Haut

Covoiturage : 9h00 Parking de l'EPIDE Trajet en voiture par la D465 et D13: 45 km A/R

Animateur-animateurice(s) : Alain REMY Tél 06 46 65 45 33 [alain.remy3@sfr.fr](mailto:alain.remy3@sfr.fr)

inscription



**Mercredi 2 Février 2022**

### Grande randonnée pédestre à la journée - L'étang des Princes

Au départ de Aibre, nous irons sur Le Vernoy (point de vue sur la plaine de Saulnot), Semondans pour rejoindre les étangs des Princes. Nous poursuivrons sur Raynans, Laire, et Aibre.

Repas tiré du sac avec abri possible.

Inscriptions la veille pour constitution de la liste COVID. Inscription : Obligatoire

Difficulté : Facile

Distance : 17km

Dénivelé : 420m

Durée : 5h30 hors pauses

Lieu : Les étangs des Princes, val du Rupt.

Départ : Aibre (le clos de la fontaine)

Covoiturage : 8h30 Parking de l'EPIDE. Trajet voiture : 50km A/R

Animateur-animateurice(s) : Claude RENAUD Tél 06 04 06 12 97 [renaud.jacla@free.fr](mailto:renaud.jacla@free.fr)

inscription

### SÉCURITÉ EN MILIEUX ENNEIGES - Techniques de recherche DVA

Pour être efficace, il faut s'entraîner régulièrement à l'utilisation du kit de sécurité (DVA, sonde, pelle).

Après une approche théorique, nous aborderons le côté pratique sur le terrain que nous choisirons en fonction de l'enneigement et des conditions météo.

Rendez-vous à 13h30 : Local CBL 3 rue L. Aragon BELFORT

Inscription : Obligatoire Inscription à partir du : Mardi 25 janvier 2022

Nombre de participants maxi : 15

Animateur-animateurice(s) : Michel JACQUOT Tél 06 18 64 50 81 [mmnl.jacquot@wanadoo.fr](mailto:mmnl.jacquot@wanadoo.fr)

inscription

### TP diaporama

Tous les Cébélistes intéressés par l'initiation ou le perfectionnement au diaporama sont les bienvenus. Vous pouvez apporter vos montages en cours, ils seront projetés et discutés de manière constructive. Quelques points techniques peuvent être abordés à la demande. Des diaporamas extérieurs de bon niveau viendront compléter la soirée si l'horaire le permet.

Lieu : Local CBL, 3 rue Aragon à 20 heures. Durée : 2 h 30

Animateur-animateurice(s) : Geneviève CARRE Tél 06 34 96 13 51 [genevieve.carre90@gmail.com](mailto:genevieve.carre90@gmail.com)

**Jeudi 3 Février 2022**

### Grande randonnée pédestre à la journée - Le Markstein

Ranspach, le Treh, le Markstein, Ranspach.

Repas tiré du sac avec abri

Randonnée transformée en raquettes si neige

Inscription obligatoire la veille par SMS ou téléphone après 18h

Difficulté : Moyenne

Distance : 16 km

Dénivelé : 700m

Durée : 6h30

Covoiturage : 8h30 Parking de l'EPIDE Trajet voiture: 68km A/R

Animateur-animateurice(s) : Jacky ARBOGAST Tél 06 04 13 00 68 [j.arbogast@free.fr](mailto:j.arbogast@free.fr),

Josiane ARBOGAST Tél 06 52 73 12 74 [221@cbl-belfort.fr](mailto:221@cbl-belfort.fr)

inscription



**Vendredi 4 Février 2022**

### Mini-randonnée pédestre à la 1/2 journée - Secteur Bourg sous Châtelet

Au départ de Bourg sous Châtelet, cheminements par sentiers forestiers vers Rougemont, en empruntant la crête marquée « La Côte » sur la carte; et retour par le Mont Marty.

(Conditions Covid : s'inscrire par tél auprès de l'animateur en fin de matinée ce 04/02)

Difficulté : Facile (le dénivelé est progressif)

Distance : 11 km

Dénivelé : 300 m env.

Durée :

3h30 env.

Covoiturage : 13h30 Parking de l' EPIDE. Trajet voiture 26 km A/R

Animateur-animateurice(s) : Joseph GRASSET Tél 06 52 03 55 49 [jgessert@free.fr](mailto:jgessert@free.fr)

inscription

### Séjour vallée de la Loue 28 et 29 avril 2022

Deux randonnées au programme du séjour (choix à définir) : le tour des gorges de Noailles par les belvédères de Renédale, des Rasses et de la Roche de HautePierre (distance : 22 km dénivelé : 1000 m), le tour des vallons de Vergetolle et de Raffenot (distance : 18 km, dénivelé : 700 m) ou les hauts d'Ornans par Bonneveaux le Prieuré (distance : 19,5 km, dénivelé : 700 m).

Hébergement : gîte de la Tuffière à Vuillafans (chambres 3 personnes et plus).

Budget : 51,75 euros, montant des arrhes à régler : 15,50 euros.

inscription

Groupe limité à 16 personnes. Séjour sous couvert de l'extension immatriculation tourisme FFRandonnée IM075100382.

Licence FFRP obligatoire niveau mini IRA.

Animateur et inscription : Michel Girard, tel : 06 41 04 71 77, mail : [girardmichel5538@neuf.fr](mailto:girardmichel5538@neuf.fr)

Date au plus tôt d'inscription : 27/12/2021. Bulletin d'inscription ci-dessous.

### WE du Haut Doubs et Jura Suisse avec nos JUMELÉS Allemands les 21 et 22 mai 2022.

Il reste quelques places, vous pouvez encore vous inscrire rapidement. Les détails de ce WE ont été donnés dans notre bulletin de décembre.

Ci-dessous la fiche d'inscription à envoyer à Élisabeth PÉROZ 12 allée du parc boisé 90300 VALDOIE (06 84 92 26 71) ou à Francis FLUCHAIRE (06 87 42 78 72).

inscription

### WEEK-END HOHNECK

#### Du vendredi 1<sup>er</sup> au samedi 2 juillet

Week-end randonnée pédestre secteur du Hohneck

Lieu de départ de la sortie : Col de la Schlucht

Difficulté : Moyenne Dénivelé : 1000m Durée : 7h00 distance : 20km

Horaire de départ covoiturage : 8h30 Lieu du RDV covoiturage : Epide

Hébergement : Chalet Refuge des 3 Fours groupe limité à 16 personnes

Budget ; 41 Euros / personne en 1/2 pension (taxe séjour comprise) en dortoir

Montant des arrhes à l'inscription : 12.30 euros/personne

Séjour sous couvert de l'extension immatriculation tourisme FFR randonnée IM075100322 licence FFRP Obligatoire niveau mini IRA.

Inscription : Par mail à partir du mercredi 22 Décembre 2021 envoi chèque d'arrhes à l'ordre de la CBL à JACKY ARBOGAST 8 RUE DES MERLES 68210 MONTREUX VIEUX

Animateur : Jacky ARBOGAST. N° tel mobile : 06 04 13 00 68 [j.arbogast@free.fr](mailto:j.arbogast@free.fr)

inscription

### RANDONNÉES EN ÉTOILE DANS LES MONTS DU BEAUJOLAIS

#### Du 1<sup>er</sup> au 8 juillet 2022

Je vous informe qu'il reste 6 places disponibles pour ce séjour. Le texte n'ayant pas paru dans le bulletin de décembre, je vous le communique pour information. Si vous êtes intéressé(e)s vous pouvez me contacter par téléphone au 06 43 33 21 15 ou par mail à [alain.lehec@yahoo.fr](mailto:alain.lehec@yahoo.fr) pour obtenir les informations nécessaires.

Pour le séjour de juillet nous vous proposons d'aller randonner dans les monts du Beaujolais, nous serons hébergés en gestion libre au gîte **l'Arômes des Crûs** dans le village de Villié-Morgon. Le coût de l'hébergement sera de **1300 €** pour l'ensemble du groupe limité à **19 personnes (capacité du gîte)** Acompte de 25% demandé pour la réservation du gîte.

Le programme prévisionnel comprend deux 1/2 journées pour randonnées ou visites pour le premier et dernier jour et 6 journées de randonnées. Parcours de 12 à 20 km avec des dénivelés de 450 à 700 m.

Séjour en co-organisation sous couvert de l'extension d'immatriculation de la FFR IM 075 100382. Licence FFR obligatoire niveau IRA mini.

Lieu : Village de Villié-Morgon département du Rhône.

Difficulté : Randonnées sans difficultés particulières mais nécessitant une bonne condition physique.

Bonnes chaussures et bâtons recommandés.

Dénivelé : de 450 à 700 m Durée : de 4h30à 7h00. Longueur : de 12 à 20 km.

Nombre de participants maxi 19

inscription

**CHOISISSEZ BIEN LE NIVEAU DE VOTRE RANDONNÉE  
ET RESPECTEZ LES CONSIGNES DE SÉCURITÉ**

Même s'il est de règle de prendre le rythme du moins en forme, ne vous surestimez pas.  
Respectez les consignes de votre animateur, n'hésitez pas à lui demander conseil.

Ayez un équipement adapté.

L'animateur peut à tout moment annuler une randonnée ou la modifier  
en fonction des conditions météorologiques et des difficultés rencontrées.

**RANDONNÉES PÉDESTRES**

► **Randonnées santé** : Randonnées adaptées à un public spécifique avec des animateurs formés spécialement à cette pratique : ½ journée, Distance maximum 6 km, Dénivelé maximum : 100 m environ.

► **Mini-randonnée** : ½ journée de randonnée, 3 à 4 h environ, 8 à 10 km, dénivelé maximum 350 m.

► **Randonnée moyenne** : journée de randonnée, 4 à 6 h, 11 à 14 km, dénivelée de 400 à 700m maxi.

► **Grande randonnée** : Randonnée de 6 à 8 ou 9 h, de 16 km et plus, dénivelée 800m et plus pouvant dépasser 1000m.

Même s'il est de règle de prendre le rythme du "moins en forme", **ne vous surestimez pas ! Une bonne condition physique** est indispensable. Prenez en considération les consignes particulières, émises dans l'article descriptif notamment le dénivelé, la distance et le temps.

**Attention : les chiens, même tenus en laisse, ne sont pas admis dans nos randonnées** par soucis envers les participants et les passages dans les réserves où les chiens ne sont pas admis.

**De bonnes chaussures sont à prévoir et pour les randonnées moyennes et grandes il est aussi recommandé d'utiliser des bâtons de marche.**

**Ces équipements sont particulièrement utiles sur les terrains escarpés caillouteux ou les rochers humides.**

**Bulletin d'inscription (à retourner obligatoirement)**

Week-end du 21 et 22 mai 2022 dans le Haut Doubs

Nom(s).....

Prénom(s).....

Adresse.....

Téléphone.....

email.....

**Choix nuitée** (entourer) chambre : double twin simple

souhaite(ent) participer au week-end du 21 et 22 mai 2022 dans le Haut Doubs

Entourer 1 ou 2 :

1 Déjà inscrit

2 Nouvel inscrit : Chèque de **22** euros joint (si nouvelle inscription)

**Bulletin d'inscription vallée de la Loue 28 et 29 avril 2022**

À retourner à Michel Girard 7 rue Jean Rostand 90000 Belfort

Nom

..... Prénom..... Tel : .....

..... Mail : .....

Licence FFRP n° : ..... Chèque

de.....X..... = ..... A l'ordre de la CBL



### **Les Baliseurs de la CBL de Balisage 90 clôturent leur saison de travail**

Les sentiers pédestres du territoire de Belfort ont bénéficié cette année encore d'un entretien important compte tenu de la poussée de la végétation. Les 48 baliseurs de la CBL font partie des 130 baliseurs que compte l'association départementale « Balisage 90 ».

La CBL a couvert cette année un secteur de 450 km de sentiers balisés qu'il a fallu maintenir en bon état de façon permanente. Élagage de la végétation gênante pour les randonneurs, visibilité des balises et pancartes directionnelles, débroussaillage au sol, sont les opérations qu'il faut sans cesse renouveler pour permettre aux randonneurs de profiter pleinement de la nature, et des paysages que nous offre la région. Nos 48 baliseurs ont réalisé 1600 heures de travail sur la saison d'avril à Octobre 2021. La convivialité qui existe au sein des équipes de balisage valait bien de marquer la clôture de la saison. C'est ainsi qu'en cette fin de Novembre, ils se sont réunis pour une petite randonnée au départ du col de Hunsdruck pour rejoindre la ferme-auberge du Gsang Un repas bien mérité les attendait dans une ambiance chaleureuse. Comme pour les remercier elle aussi, la météo leur a offert une journée exceptionnellement ensoleillée permettant de jouir de panoramas splendides sur le massif Alpin ce jour-là.

Nul doute que les baliseurs CBL vont profiter de la période hivernale pour un repos réparateur en se projetant déjà sur la saison 2022 qui débutera dès le réveil de la nature en Avril.

Cet article nous donne l'occasion de rappeler que le balisage est bien souvent un travail de l'ombre, devenu de plus en plus utile au regard de l'augmentation croissante de randonneurs ou promeneurs sur nos sentiers.

**N'hésitez pas à nous rejoindre, vous serez bien accueillis !**

Merci d'avance.

Contact : Patrick Royer Tel 06 72 68 96 51 / [pa.royer90@gmail.com](mailto:pa.royer90@gmail.com)





## 75 ANS CBL- 50 ANS DU JUMELAGE AVEC LE HOHBÜHL. UNE FÊTE POUR 2 ANNIVERSAIRES

Le 14 novembre 2021 à la Salle des fêtes d'Evette-Salbert, 175 personnes dont une vingtaine de Jumelés Allemands se retrouvent avec plaisir pour célébrer ces anniversaires.

Contrôle des pass sanitaires, contrôle des entrées, contrôle de la sono, la fête peut commencer !

D'entrée de jeu, dans une salle aux tables parées de couleurs automnales, Christian et son groupe « Chantons ensemble » assurent l'ambiance.

Certains convives n'attendent pas la fin du repas pour se lancer sur la piste de danse.

Les discours des présidents, en traduction simultanée, bravo à notre interprète chevronnée, retracent l'historique de nos 2 associations, CBL et Hohbühl.

En souvenir de la pièce « Les jours heureux » donnée par la Compagnie de théâtre, à l'origine de la CBL, une troupe d'aujourd'hui, créée pour l'occasion, balaie le contexte social, politique et économique de toutes ces années d'activités CBL de plus en plus diversifiées.

Le public apprécie !

Une équipe de vrais pros en tenue, le haut en blanc, le bas en noir, assure le service avec efficacité et amabilité.

La piste de danse se prête volontiers au dévouement de Cébélistes longtemps frustrés d'activités collectives.

Que cela fait du bien de se retrouver et d'échanger de nombreuses nouvelles !

Nous resterions volontiers encore un peu mais la soirée avance.

Il est temps de nous séparer.

L'équipe d'organisation remet la salle en état.

D'autres rencontres viendront...en attendant le centenaire !

Évelyne





## Rando Le Thanner Hubel et le Rossberg du 7 décembre 2021

Au départ du Col du Schirm, une petite pellicule de neige et des arbres givrés nous attendent. Nous descendons sur Bourbach-le-Haut puis nous remonterons sur le col du Hundsruck dans le brouillard. Le brouillard se lève un peu avant de monter au Thanner Hubel ou nous le retrouverons. Nous chaussons les raquettes pour terminer la montée au sommet ou en plus du brouillard, le vent s'est invité. Nous passons au-dessus de l'auberge avant de rejoindre le chalet du Ski Club de Thann ou nous nous posons pour déjeuner dans l'abri panoramique. Un beau barbecue nous permet d'allumer une flambée pour réchauffer l'atmosphère..., de la fumée et quelques flammes au moins, pendant notre casse-croûte ou tout le monde a trouvé sa place. Après la tournée des desserts, nous retournons braver le froid et le brouillard, nous montons sur le Rossberg et la Waldmatt à peine visible avant de descendre sur Sattelboden puis le rocher et son belvédère des Fuchsfelsen, mais point de vue sur le parc des volcans aujourd'hui. Maintenant nous remettons les raquettes sur le sac et nous continuons notre circuit vers l'abri du Sattelboden ou nous ferons une petite pause pour terminer les desserts !!! Ensuite un grand chemin forestier nous ramènera au col du Schirm à la tombée de la nuit.

Merci à Daniel pour cette belle randonnée en terre alsacienne avec de beaux paysages d'hiver, une bonne neige sur les hauteurs malgré le brouillard et un peu de vent mais un abri pour déjeuner avec chauffage en option, mais quelques flammes qui réchaufferont nos cœurs.

Michel H

