




Schwarzwaldverein



Compagnie Belfort-Loisirs

CBL Infos



**2
0
2
1**

**75^{ème}
anniversaire
de la C B L**

**50^{ème}
anniversaire
du jumelage**



Bulletin mensuel d'activités de la Compagnie Belfort-Loisirs

Compagnie Belfort-Loisirs

3, rue Louis Aragon 90000 BELFORT

Association de loisirs sportifs et culturels

www.cbl-belfort.fr

Jumelée avec le Schwarzwaldverein Hohbühl Allemagne

ISSN 1161 1022

Octobre



LEADER EN SOLUTION DE REPROGRAPHIE

6 rue du Rhône 90000 BELFORT
Tél: 03 84 90 12 40 fax: 03 84 90 12 41
www.rovil.com
rovil@rovil.com



TOUS TRAVAUX DE REPROGRAPHIE / IMPRIMERIE / SERIGRAPHIE

Petit et grand format, couleur et N&B, numérisation, plastification, reliures...

Cartes de visite, plaquettes, dépliants, affiches tous formats...

Rollup, Kakémonos, banderoles, panneaux rigides etc.

DEVIS GRATUITS

Boulangerie Pâtisserie CHASSARD

OFFEMONT
03 84 26 29 41



10 bis rue Aristide Briand

Bijouterie horlogerie Cadeaux

Gilles Schrapff

Réparation d'horloges anciennes
Transformations et créations de bijoux

142 avenue Jean Jaurès 90000 BELFORT tél 03 84 22 45 94



Maison Médicale des Prés, 1 bis rue des étangs - 90400 Andelnans
Tél. 03 84 27 82 49 www.damienopticien.fr

TRAITEUR
Le Convivial

Le Convivial
2 rue Carnot 90300 VALDOIE
Tel 03 84 59 02 74

www.leconvivial90.com
www.traiteur-leconvivial.fr

RESTAURANT PIZZERIA Friture de carpes

LE CAPRI

Pizzas au feu de bois

14, grande rue 90400 TREVENANS

Tél: 03 84 29 47 49

www.lecapri-restaurant.pizzeria.fr

LA CAVE BELFORTAINE

230 avenue Jean Jaurès - 03/84/26/08/94

Bouteilles et vrac, Spiritueux, Paniers garnis...

www.cavebelfortaine.fr

Christian CAUSERET
Artisan Peintre

Peinture intérieure Extérieures
Ravalement de façades - sablage

9, Rue d'Autrage - AUTRECHENE
Tél : 06 83 16 86 98 - 03 84 23 40 43 entcauseret@wanadoo.fr

Randonnées en VTT ou en VTC

| | |
|------------|----------------|
| Niveau | promenade |
| Equipement | VTC ou VTT |
| Distance | 15 à 20 km |
| Dénivelée | moins de 300 m |
| Durée | 3 h maxi |

| | | | |
|------------|----------------|-----------------------|--------------------|
| Niveau | cool | moyen | sportif |
| Equipement | VTT | | |
| Distance | 20 à 30 km | 30 à 50 km | 50 à 80 km |
| Dénivelée | 300 à 500 m | 500 à 700 m | environ 1 000 m |
| Durée | 3 à 4 h | 3 à 4 h ou journée | 5 h ou journée |

Consignes valables pour chaque sortie :

Se conformer au règlement intérieur de l'activité VTT.

Avoir un équipement en bon état, adapté au niveau de la sortie (VTC admis pour les promenades, VTT exclusivement pour tous les autres niveaux, casque obligatoire, prévoir un minimum de matériel de réparation...) et aux conditions climatiques (coupe-vent, gants...).

Prévoir un en-cas et des boissons.

Ne pas hésiter à avoir recours aux animateurs qui se feront un plaisir d'apporter leur aide.



Gîte d'étape et de séjour
Location de meublés
Table d'hôtes

1100 m

maison.montagnon@orange.fr
www.maison-montagnon.eu
6, rue du Grand Tétras
25240 CHAPPELLE DES BOIS
Tél 03 81 69 26 30

Salle de fitness
Sauna et Hammam
Paradis de la randonnée
à pied et à VTT
Accueil familial
Cuisine raffinée

Le Four D'antan
Fabrication maison pains,
pâtisserie viennoiseries sucrées et salées...
Benjamin et Cindy
2 rue de l'église
90350 EVETTE SALBERT
03.84.29.56.18
benjicindy@hotmail.fr
06.24.62.13.33

Horaire
Lundi : Fermé
Mardi au Vendredi
6h30 / 12h45 et
16h / 19h
Samedi et
Dimanche 7h / 13h

MENUISERIE
AGENCEMENT
CLAUDE
GIROMAGNY 03 84 27 15 88
www.menuiserieclaude.fr

FENETRE
DRESSING
CUISE
PARQUET
PORTE
DEPUIS
1979

CHATENOIS – LES – FORGES
HERICOURT

MAISON MAITRE
DEPUIS 1923

50 RUE DU GAL DE GAULLE
90700 CHATENOIS LES FORGES
TEL 03 84 27 22 35

7 RUE DE LA 5^{EME} D.B.
70400 HERICOURT
TEL 03 84 46 01 50

Gardons le contact sur Facebook
Maison-Maitre-Boulangerie-Pâtisserie


JARDON - SCHMITT
20 rue Aristide BRIAND
90300 Offemont
03 84 26 35 30
**Carrosserie
Peinture
Mécanique
Automobile**

**RESPECTER LES CONSIGNES
DE SECURITE ET
SUIVEZ LES CONSEILS DE
VOTRE ANIMATEUR**

Même s'il est de règle de prendre le rythme du moins en forme, ne vous surestimez pas.

Respectez les consignes de votre animateur et n'hésitez pas à lui demander conseils.

Ayez un équipement adapté.

Un animateur peut, à tout moment, annuler ou modifier une randonnée en fonction des conditions météorologiques et des difficultés rencontrées.

**BOULANGERIE-PATISSERIE
au plaisir du pain**



Jean Marie Colledani
Cravanche tél 03 84 26 07 22

Ferme Auberge du Wissgrut
Cuisine traditionnelle - Famille Morcelly


Piste de la Gentiane
Ballon d'Alsace
68290 SEWEN
Tél. 09 87 88 72 80

Fermé Lundi en Juillet – Août
Fermé Lundi – Mardi
le reste de l'année
Fermé en Décembre - Janvier

AUTOSUR
CONTROLE TECHNIQUE AUTOMOBILE


Bd KENNEDY
BELFORT
03 84 21 33 21

NUTRI BODY
STORE


BIOTECH USA BULK POWER
MICELAR CASEIN BSN NUTRITEC BEEF PROTEIN

NUTRITION SPORTIVE SUIVI PERSONNALISE
5, rue du Gal de Gaulle 90400 DANJOUTIN
09 86 11 24 56 nutribodystore@gmail.com

GUGLER FRANCE

Fenêtres • Volets roulants • Portes d'entrée
• Portes blindées • Portes de garage

La fenêtre®

(garantie
25 ans)

nigel fenêtre®

Entreprise certifiée



15, avenue d'Altkirch 90000 BELFORT (à coté de LECLERC DRIVE)

ngel.belfort@gmail.com



03 84 22 80 38

Motoculture Beurier - Richard

15 rue du Père André - 70290 Champagney

Tél : 03 84 23 15 00

www.beurier-richard.com

Horaires : du Mardi au Vendredi 8h30 - 12h et 14h - 18h30

Samedi 8h30 - 12h et 14h - 17h30



FERME DU PARADISVOGEL

Cueillette et Boutique

Du producteur au consommateur,
Fruits, légumes, fleurs, boulangerie,
Boucherie, épicerie

Ferme de la Hardt - 68520 Burnhaupt le Bas

03.89.48.96.14 - www.cueilletteparadisvogel.fr



Créa-Mailles

6 rue du Dr Jacquot

90400 DANJOUTIN

03 84 90 23 14

creamailles@wanadoo.fr

www.creamailles.fr

www.facebook.com/creamailles

5% de Réduction
Pour les membres
CBL

voyages
GLANTZMANN

90 ans d'expérience !

AUTOCARS
De grand tourisme



Ligne régulière Sewen-Masevaux-Thann
Transport scolaire et de personnel

TAXIS DE MASEVAUX
Voitures de 5 à 7 places



Transports médicaux agréés n° 68 25 80 626

VOYAGES A. GLANTZMANN

5 rue du Moulin 96290 MASEVAUX

Tel 03 89 82 45 29 fax 03 89 38 00 80 www.glantzmann.fr

MA SANTÉ, C'EST SÉRIEUX.

**J'AI
CHOISI
MGEN**

Tour R8 rue de l'As de Carreau

90 000 BELFORT

Tél : 03 84 57 35 98

MUTUELLE
SANTÉ
PRÉVOYANCE

L'assurance CBL - Les licences des fédérations

Pour toutes ses activités, la CBL est assurée par la MAIF. Le prix de cette assurance est compris dans la cotisation.

Toutefois, si vous trouvez les garanties de la MAIF insuffisantes ou si vous voulez être assuré pour vos activités hors CBL, nous vous proposons la licence des différentes fédérations (non compris dans la cotisation).

- ✓ FFRandonnée
- ✓ La carte neige de la FFSki
- ✓ FFRoller & Skateboard

Renseignez-vous à la permanence.

Si vous souhaitez participer à un voyage ou un séjour "randonnée pédestre" organisé par la CBL, la licence FFRandonnée est obligatoire.

BULLETIN MENSUEL DE LA COMPAGNIE BELFORT-LOISIRS

ASSOCIATION JUMELÉE AVEC SCHWARZWALDVEREIN – FRIBOURG – HOHBÜHL ALLEMAGNE

ACTIVITÉS NON CITÉES CI-DESSOUS : voir le programme dans les pages intérieures.

ÉDUCATION PHYSIQUE VOLONTAIRE : mardi de 18h25 à 19h30 (hors vacances scolaires) gymnase 112 av J Jaurès à Belfort (F Fluchaire 03 84 29 25 55), P Saintigny 03 84 28 45 65).

ROLLER EN SALLE : vendredi de 18 à 20h00 (hors vacances scolaires) gymnase Buffet aux Glacis, rue Parant.
Renseignements : Monique Jenn 03 84 26 22 87 ou 06 11 47 13 99
moniquejenn@orange.fr

MARCHE NORDIQUE

Samedi de 10h à 12h contact : Daniel Houel : houel-daniel@orange.fr
Lundi de 9h à 12h contact : Michel Oytana : michel.oytana@gmail.com

AQUARELLE

Lundi 17h 19h30 rue Aragon Contact D. Colléon 03 84 23 05 40

PEINTURE ACRYLIQUE (bois et tous supports) : jeudi de 14h30 à 17h Contact : Nicole Belzung 06 32 90 04 24

TAROT, BELOTE : mercredi de 14 à 18h rue Aragon.
Contact : Monique Limoge 06 84 19 26 78

PERMANENCE CBL TOUS LES JEUDIS DE 18 à 19h
3 rue Aragon Belfort

Réservation salle CBL :

Michel Oytana 06 85 85 87 31 michel.oytana@gmail.com
Nelly Garnier nellypatch@orange.fr

DANS CE NUMÉRO

[La vie de la CBL](#)

[Le mois en détail](#)

[Pour plus tard](#)

[Compte \(s\) Rendu \(s\)](#)


[Voir en particulier](#)

[Adhésions 2022](#)

[Anniversaires](#)



Rappelle qu'il est nécessaire de téléphoner à l'animateur.



Pensez à vous inscrire.



Une réunion d'information est programmée.

Ces pictogrammes sont rajoutés par la rédaction et ne sont donnés qu'à titre indicatif.
Seul le texte de l'animateur fait foi.

RAPPEL

En fonction des conditions météorologiques et de l'état des chemins un animateur peut toujours annuler ou remplacer une randonnée.

DISTRIBUTION DE VOTRE CBL infos :

Vous n'avez pas reçu votre bulletin,
Vous voulez devenir distributeur bénévole,
Contactez Didier Kohlenberg 06 10 96 25 06 dk.cbl.info@gmail.com



ISSN 1161-1022

Bulletin Mensuel de la Compagnie Belfort-Loisirs
PUBLICATION D'INFORMATION ET DE LOISIRS

- **DIRECTEUR DE LA PUBLICATION** : Jean-Pierre Godeau
- **RÉDACTEURS** : Philippe Hugoud 03 84 22 42 19, philippe.hugoud@free.fr
Jacques Vasener 03 84 29 49 33, jacques@vasener.fr
- **RELECTURE** : F Colléon, S Thévenot, F Fluchaire, F Depriester, A.M Kuntz, A. Malric, R Saloux, P. Galelli, E. Péroz
- **DISTRIBUTION** : Didier Kohlenberg 06 10 96 25 06 dk.cbl.info@gmail.com
- **SYNTHÈSE PROGRAMME MENSUEL** Mado Valgueblasse
- **FINANCEMENT et PUBLICITÉ** : F Henry, G. Galelli et C. Serfati
- **ILLUSTRATION DE COUVERTURE** : composition de G. Galelli.

CBL

Compagnie Belfort-Loisirs

Siège Social : 3 rue Aragon Belfort
www.cbl-belfort.com 03 84 22 63 08

CCP Dijon 1 442-75j

Association de Loisirs Sportifs et culturels
Agrée par les ministères de L'ÉDUCATION NATIONALE et de la JEUNESSE et des SPORTS
affiliée à
Fédération Française de Randonnée
Fédération Française de Ski
Fédération Française de Roller
Fédération Photographique Française.

Impression Rovil

***REMISE DES TEXTES POUR LE BULLETIN DE NOVEMBRE 2021**

Ce bulletin couvrira la période du 31 OCTOBRE au 3 DÉCEMBRE 2021.

MERCI DE TRANSMETTRE VOS TEXTES AVANT LE JEUDI 7 OCTOBRE 2021.

Soit par courriel adressé à : bulletin.cbl@gmail.com

Soit par courrier adressé à

Philippe HUGOUD 1 rue Parmentier 90000 Belfort
ou Philippe HUGOUD CBL 3 rue Aragon 90000 Belfort.

***POUR CONTACTER UN RÉDACTEUR**

Philippe HUGOUD 03 84 22 42 19, philippe.hugoud@free.fr

Jacques VASENER 03 84 29 49 33, jacques@vasener.fr

TEXTES DES RANDONNÉES PÉDESTRES

Les textes de toutes les randonnées pédestres sont désormais à **saisir par les animateurs** directement **sur le site WEB**.
Une extraction automatique permettra aux rédacteurs de composer le bulletin à partir de ces saisies.

Ces textes ne seront disponibles à l'extraction qu'après validation par le responsable de la section qui leur apposera le statut de « publication ».

Les dates « au plus tard » auxquelles ces textes devront être saisis par les animateurs sont les suivantes :

- Pour les randonnées **de Novembre 2021** → **5 Octobre 2021**

- Pour les randonnées **de Décembre 2021** → **2 Novembre 2021**

Contact et coordination : **Patrick ROYER**, (pa.royer90@gmail.com) Tel 06 72 68 96 51 ou 03 84 26 11 26



■ OCCUPATION DU REFUGE

MOIS d'octobre 2021

Tél : 03 84 23 60 03

- | | |
|---------------------|--------------------------------------|
| - 25 – 26 septembre | C. AMAT (Champagney) |
| - 2 – 3 octobre | Libre |
| - 9 – 10 octobre | V. MILLET (Vescemont) |
| - 11 octobre | Journée travail |
| - 13 octobre | Convivialité |
| - 16 – 17 octobre | Réunion comités CBL / Hohbühl |
| - 23 – 24 octobre | A. HUGUENIN (CBL) |
| - 30 – 31 octobre | N. GARNIER (CBL) |



Pour tous renseignements concernant l'occupation du refuge, contacter :

Paul TOLLOT Tél. : 03 84 22 46 47 ou mail : p.tollot@orange.fr

■ AVIS DE DÉCÈS

Nous avons appris le décès du papa de **Jean-Pierre GODEAU**. **Jean-Pierre** est le président de la CBL et aussi animateur de randonnées, de treks, organisateur de séjours.

La CBL présente à **Jean-Pierre** et à son épouse **Élisabeth** ses sincères condoléances.

REPRISE SECTION PEINTURE ACRYLIQUE

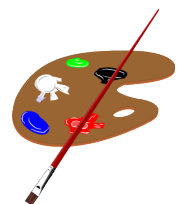
La section Peinture Acrylique (bois et tout autre support) reprendra à partir du JEUDI 7 octobre 2021 de 14h30 à 17 h.

Des places sont encore disponibles dès maintenant. Cette activité concerne toute personne intéressée (même débutante). La peinture est fournie par la C.B.L., des catalogues sont à disposition. Ces séances se déroulent dans un moment de détente et de bonne humeur. **Contact** : Nicole Belzung 06 32 90 04 24

REPRISE SECTION AQUARELLE

Après cette période tourmentée, les après-midi aquarelle reprennent le lundi 11 octobre de 17h à 19h30 au local 3 rue Aragon (règles sanitaires en vigueur à respecter).

Contact denis.colleon@orange.fr ou 06 23 14 63 27



Cotisation à payer avant le 9 décembre 2021

- Cotisation à payer entre le 1^{er} septembre 2021 et le jeudi 9 décembre 2021. Si vous n'avez pas payé le 9 décembre vous ne recevrez pas le bulletin de janvier.
- Votre renouvellement de cotisation devra obligatoirement être accompagné du bulletin d'adhésion 2022 que vous trouverez page suivante.
- Si vous renouvelez votre cotisation par correspondance n'oubliez pas de joindre une enveloppe timbrée libellée à vos nom et adresse afin que nous puissions vous faire parvenir votre carte 2022.
- Si vous réadhérez sur le site internet, un justificatif d'adhésion sera imprimable.
- Cette cotisation couvre la période du 1^{er} septembre 2021 au 31 décembre 2022 et permet la pratique de l'ensemble des activités proposées par la C.B.L.
- Notez que si la C.B.L. est assurée en responsabilité civile auprès de la MAIF pour les activités qu'elle propose, il vous est vivement conseillé de vérifier si votre assurance personnelle couvre votre propre responsabilité. Nous vous conseillons, le cas échéant, de souscrire une assurance complémentaire auprès des fédérations sportives auxquelles la C.B.L. est affiliée :
FF Randonnée,
FF Ski
et FF Roller & Skateboard
- Pour participer à certains séjours, une licence FFRandonnée pourra être exigée.
- Voir :
 - ➔ Les garanties proposées par la Maif (voir ci-dessous).
 - ➔ La proposition de la FFRandonnée pages suivantes.
 - ➔ La proposition de la FF Ski dans un prochain bulletin.
 - ➔ La proposition de la FF Roller & Skateboard pages suivantes.
- Tous les cébélites à jour de cotisation ont accès :
 - ➔ à la partie adhérent du site internet où l'on peut visualiser le bulletin CBL infos version informatisé (Il faut définir un mot de passe lors de la première connexion)
 - ➔ au bulletin CBL infos version papier
 Les cébélites renonçant à recevoir la version papier du bulletin mensuel ont droit à une minoration de leur cotisation de 7€.

■COTISATIONS 2022

Le Comité a fixé le montant des cotisations pour l'année 2022. Les nouveaux montants pour 2022 sont :

TARIF DES COTISATIONS 2022 :

Moins de 18 ans

Avec bulletin mensuel sur internet uniquement _____ 10€

Avec bulletin mensuel sur internet + bulletin mensuel imprimé _____ 17€

Individuelle

Avec bulletin mensuel sur internet uniquement _____ 23€

Avec bulletin mensuel sur internet + bulletin mensuel imprimé _____ 30€

Familiale

Avec bulletin mensuel sur internet uniquement _____ 35€

Avec bulletin mensuel sur internet + bulletin mensuel imprimé _____ 42€

COMMENT PAYER SA COTISATION ?

* À LA PERMANENCE 3 rue Aragon à Belfort Le jeudi de 18 à 19h

Se munir de la carte CBL et du bulletin d'adhésion

* SUR LE SITE INTERNET DE LA CBL : pour cela, vous avez besoin de votre adresse courriel et de votre n° d'adhérent indiqué sur votre carte d'adhérent et dans votre profil (ID-CBL).

Dans « Espace adhérents », cliquez sur « Réadhérer en ligne » et suivez les explications. La contribution à l'association HelloAsso est libre.

* PAR COURRIER adressé à

CBL inscriptions 3 rue Aragon 90000 Belfort

Paiement par chèque obligatoirement accompagné


d'une enveloppe timbrée

libellée à votre adresse

du bulletin d'adhésion rempli.



TSVP



VOUS DÉSIREZ TÉLÉCHARGER VOTRE BULLETIN SUR LE SITE INTERNET

2 CONDITIONS :

1) ÊTRE A JOUR DE COTISATION (pour un nouvel adhérent attendre 2 semaines après l'inscription)

2) VOUS CONNECTER À VOTRE ESPACE ADHÉRENT

À la 1^{re} connexion, allez dans Espace adhérents.

Dans la fenêtre d'identification, cliquez sur « Réinitialiser le mot de passe », saisissez l'adresse mail indiquée sur votre bulletin d'adhésion. Cliquez sur « Soumettre » et suivre les instructions.

Une fois connectés à votre espace adhérent, vous avez accès au bulletin mensuel en ligne.

Vous avez aussi accès au calendrier de toutes les activités CBL en cliquant sur « Calendrier ».

Bulletin d'adhésion 2022
1^{er} septembre 2021 au 31 décembre 2022

1^{re} adhésion
Renouvellement

Vous →

Nom _____ Prénom _____
 Date de naissance _____ Lieu de naissance.....
 Adresse _____
 Code postal _____ Commune _____
 Tél _____ **Courriel** _____
 Une adresse courriel valide est nécessaire pour créer votre compte sur le site CBL
 N° de Carte (Pour renouvellement) _____

Votre conjoint (e) Si adhésion familiale →

Nom _____ Prénom _____
 Date de naissance _____ Lieu de naissance.....
Courriel _____
 Une adresse courriel valide est nécessaire pour créer votre compte sur le site CBL

Cotisations

| | INDIVIDUELLE | FAMILIALE Couple + enfants de moins de 16 ans | 16 à 18 ans ÉTUDIANTS |
|--|------------------------------|---|------------------------------|
| OPTION 1 Avec bulletin mensuel CBL infos Version internet + version papier | 30€ <input type="checkbox"/> | 42€ <input type="checkbox"/> | 17€ <input type="checkbox"/> |
| OPTION 2 Avec bulletin mensuel CBL infos Version internet uniquement | 23€ <input type="checkbox"/> | 35€ <input type="checkbox"/> | 10€ <input type="checkbox"/> |

Si vous avez choisi l'option 1 : Afin de faciliter la distribution de votre CBL infos par des bénévoles, merci de donner les précisions suivantes :

Votre boîte aux lettres est-elle facilement accessible aux bénévoles de la CBL ? *non oui*

Si votre boîte n'est pas accessible pouvez-vous indiquer ci-dessous une autre adresse de distribution ?

Oui, voici l'adresse de distribution → _____

Non

Assurances Je certifie avoir été informé

Licences - Des garanties liées à l'assurance MAIF comprise dans la cotisation

Voyages - Des garanties proposées avec les licences des FFRandonnée FFSki er FFRoller & Skateboard
 - Que pour participer à certains séjours je devrai posséder une licence FFRandonnée

État de Santé Je certifie que mon état de santé (et le cas échéant celui des autres membres de ma famille bénéficiant de cette adhésion) permet de participer aux activités proposées par la CBL en prenant en compte le niveau spécifié dans le bulletin CBL infos, ainsi que les recommandations des animateurs.

Merci de Préciser ici Qu'elle est parmi toutes les activités proposées par la CBL celle qui a votre préférence :

Votre avis..... Le cas échéant celui de votre conjoint (e).....

Une seule réponse par personne

À Belfort le..... Signature

INFORMATIQUE ET LIBERTÉ : En vertu de la loi du 6 janvier 1978 vous pouvez exercer un droit de rectification auprès de la CBL. En aucun cas ces données ne seront transmises à un organisme extérieur.

RÉSERVÉ À LA CBL

PAIEMENT Espèces..... Chèques..... N° Adhérent.....

Document mis à jour le 1^{er} août 2016 par Claude SERFATI

LICENCE DE LA FÉDÉRATION FRANÇAISE DE RANDONNÉE

Validité : Septembre 2021 / Décembre 2022

Les séjours à base de randonnées pédestres ou raquettes, organisés par la CBL, se déroulent sous couvert de l'extension d'Immatriculation Tourisme de la Fédération Française de Randonnée.

Cette extension est détenue par le Comité Régional de la FFRandonnée, qui a signé avec notre association une convention de co-organisation.

Cette convention de co-organisation des séjours à base de randonnées stipule l'obligation pour tous les participants d'être titulaires de la licence avec assurance.

(Voir le dossier séjours et voyages disponible au siège de la CBL)

Le niveau d'assurance requis pour participer aux séjours organisés par la CBL, est IRA

La licence FFRandonnée offre également :

- Des garanties pour des activités pratiquées hors CBL
- Des abonnements préférentiels à la revue Passion Rando
- Des réductions chez les organisateurs de séjours partenaires : Ternélia, Azuréva, Cap France, Touristra Vacances, VTF, VVF, ... et chez les vendeurs de matériels : Lepape, Guidetti, ...

Cette liste n'est pas exhaustive, d'autres avantages partenaires sont à découvrir sur le site internet de la FFRandonnée.

NOUVEAUTÉ

À partir de la saison 2021 / 2022, la licence est dématérialisée, cela signifie qu'elle sera automatiquement envoyée au format PDF à l'adresse e-mail renseignée sur la demande de licence, et qu'elle pourra être imprimée par l'adhérent.

Elle sera également disponible dans l'espace « Mon compte » du site internet de la FFRandonnée et pourra être téléchargée sur smartphone, ou autres supports informatiques.

TARIFS DES LICENCES PROPOSÉES

| | LICENCES | | ASSURANCES | | PRIX TOTAL |
|--------------|--|---|--|---|------------|
| IRA | Individuelle 25,40 € | + | Resp. Civ + Accident Corporel 2,60 € | = | 28 € |
| IMPEN | Individuelle Multi loisirs Pleine Nature 25,40 € | + | Resp. Civ + Accident Corporel 12,60 € | = | 38 € |

DEMANDE DE LICENCE FFRandonnée

■ **NOM** : **Prénom** :
Date de naissance : **Sexe** : **Assurance** : IRA - IMPN entourer votre choix
Adresse :

Tél : **Courriel** :

■ **NOM** : **Prénom** :
Date de naissance : **Sexe** : **Assurance** : IRA - IMPN entourer votre choix
Adresse :

Tél : **Courriel** :

Tarifs : IRA = 28 € IMPN = 38 €

■ **PASSION RANDO** (abonnement facultatif) : 8 € pour 4 numéros (Revue trimestrielle)

Joindre à la demande un certificat médical * ou une attestation * ; ainsi qu'un chèque à l'ordre de la CBL.

* Pour toute première demande de licence, joindre un certificat médical daté de moins d'un an à la date de prise de la licence. Ce certificat est valable 3 ans

Durant la période de validité du certificat, et à chaque renouvellement, joindre l'attestation de réponse au questionnaire de santé, ou à défaut joindre un nouveau certificat médical.

Le questionnaire de santé et l'attestation sont accessibles en ligne et téléchargeables :

- <https://www.ffrandonnee.fr/data/CMS/files/adhesion/questionnaire-sante-ffrandonnee.pdf>
- <https://www.ffrandonnee.fr/data/CMS/files/adhesion/attestation-questionnaire-sante-ffrandonnee.pdf>

Pour les adhérents qui n'ont pas accès à internet, des exemplaires papier du questionnaire et de l'attestation sont disponibles au siège de la CBL.

Demande à adresser à : Roger DOUHAIZENET 13 rue des champs 70400 Châlonvillars Tél. 06 51 58 58 57
Les demandes incomplètes ne pourront pas être traitées.

Garanties incluses dans la licence : voir bulletin de septembre.

■ FÉLICITATIONS

Récompenses du vendredi 17 septembre 2021

Le vendredi 17 septembre, après l'assemblée générale de l'association des Médailleurs de la jeunesse, des sports et de l'engagement associatif du Territoire de Belfort, plusieurs médailles ont été décernées à 4 bénévoles méritants de la CBL. En présence des députés Michel Zumkeller et Yan Boucard, Florent Bouquet Président du Conseil Départemental du Territoire de Belfort,

entourés de Jean-Pierre Godeau, Patrick Royer (Président et vice-président de la CBL), ce sont 4 récipiendaires de la CBL qui se sont vus décerner les récompenses de la jeunesse, des sports et de l'engagement associatif :

Médaille de bronze : Francine COLLÉON, Germain BAUCHET, René BONNET

Médaille d'argent : Michel LIMOGÉ (Absent à la cérémonie).

Accompagné par François Denis, président de la Fédération Française des Médailleurs de la Jeunesse et des Sports du Territoire de Belfort, le Président du Conseil Départemental a salué l'engagement, l'énergie et le dévouement de tous pour faire vivre tant d'activités pour l'animation de la vie sociale dans le département.

Félicitations à tous les médaillés !



Si on allait voir ailleurs

Opéras du Met de New York et spectacles de la Comédie Française

La retransmission des opéras du Met de New York et des spectacles de la Comédie Française va reprendre prochainement aux Cinémas des Quais mais la direction des cinémas ne renouvellera pas son offre de tarifs privilégiés. Il conviendra donc de ne plus demander les avantages qui nous avaient été accordés précédemment.

RESERVEZ
VOS ACHATS
A NOS
ANNONCEURS

RESERVEZ
VOS ACHATS
A NOS
ANNONCEURS

Dimanche 3 octobre 2021

31ème Transterritoire VTT

La Compagnie Belfort-Loisirs organise la 31 ème TRANSTERRITOIRE VTT

Débalisage des parcours

Définition des heures, parcours et équipes suivront par email

Animateur-animatrice(s) : Christian RATTI Tél 06 14 09 22 26 c_ratti@orange.fr,

René BONNET Tél 06 20 61 02 00 rrene.bonnet@orange.fr



Lundi 4 octobre 2021

Réunion animateurs séjours

Programmation des séjours - calendrier 2021 à 2023

Finalisation du calendrier 2021, construction du calendrier 2022 et premiers éléments pour 2023.

Tous les animateurs « organisateurs de séjours » sont conviés à cette réunion de programmation qui se tiendra, si les règles sanitaires le permettent, à **20h15** à la CBL, 3 rue Louis Aragon.

Animateur : Bernard PHULPIN Tel : 07 85 80 13 68 mail : ab.phulpin@orange.fr



Mardi 5 octobre 2021

Randonnée santé à la 1/2 journée

L'ouvrage de la côte à Bavilliers

Une promenade pour les curieux, à la découverte de paysages insolites reliés à l'histoire et à la géographie du territoire.

Prévoir en-cas et boisson

Difficulté : Facile

Distance : 7 km

Dénivelé : 152 m

Durée : Selon le rythme des participants

Covoiturage : 13h30 Parking de l'EPIDE Trajet voiture : 8 km A/R

Inscription : Obligatoire

Animateur-animatrice(s) : Monique JENN Tél. 06 11 47 13 99 moniquejenn@orange.fr



Grande randonnée pédestre à la journée -

Secteur Saint Hippolyte

Départ de St Hippolyte, La Grotte du Château de la Roche, La Combe à Tanoux, La Charrière, Grotte du Bisontin, Liebvillers Les Fontenottes – Bief – St Hippolyte.

Repas pris à l'extérieur

Le parcours peut être modifié ou annulé en fonction de la météo.

Appeler la veille après 18h00 pour inscription.

Les règles sanitaires en vigueur devront être respectées.

Difficulté : Moyen

Distance : 20 km

Dénivelé : 700 m

Durée : 7h30

Covoiturage : 8h15 Parking de l'EPIDE - Trajet voiture 100 km A/R

Inscription : Obligatoire

Animateur-animatrice(s) : Jean-Pierre GODEAU Tél. 06 86 58 62 07 jean-pierre.godeau@dbmail.com,

Élisabeth GODEAU Tél. 06 16 47 29 04 elisabeth.godeau@dbmail.com



Sortie cyclotourisme à la demi-journée

En route pour Dannemarie (59kms D+ 420m)

Belfort stade Serzian - Roppe - Denney - Bessoncourt - Chèvremont - (Stratégique Vézelois) - Autrechène - Brebotte - (piste Dannemarie) - Koellenmatten - Wolfersdorf - Traubach le Bas - Traubach le Haut - Bréchaumont - Vauthiermont - La Rivière - Lacollonge - Menoncourt - Eguenigue - Roppe - piste jusqu'à Belfort.

Parcours P22 - 12605471

Ne pas oublier de prendre un en-cas, une boisson et un nécessaire de réparation

Le port du casque est obligatoire et celui du gilet recommandé

Difficulté : Détente (cool)

Distance : 59 Km

Dénivelé : + 420 mètres

Départ : 13h30 Stade Serzian Belfort

Animateur-animatrice(s) : Christiane CRETET Tél. 06 88 90 95 79 christianecretet@hotmail.fr

Mercredi 6 octobre 2021

(début)

Sortie VTT à l'initiative des animateurs

Contactez Francine Colléon francine.colleon@orange.fr ou Joëlle Cravé joelle.crave@wanadoo.fr

Une alerte sera mise sur le site CBL

Randonnée pédestre moyenne à la journée - Le Plateau des 1000 étangs

Itinéraire : Au départ du parking des Grilloux descente et visite des Étangs et du site des Rouillons puis descente de la Noire Noie et montée à la Praie, les grands Étangs et ensuite repas à l'Étang du Bachetey. Retour par Beulotte-Saint-Laurent, les Vieux Dessus, La Goutte du Frêne et la localité du Grilloux.

Au total vue sur 20 étangs dont 9 vraiment magnifiques.

Repas tiré du sac

Possibilité de se rendre directement au parking des Grilloux, prévenir l'animateur la veille.

Inscriptions obligatoires la veille pour constitution liste des participants. (Obligation COVID). Contacter l'animateur la veille après 17h00

Difficulté : Moyenne Distance : 12.7 km Dénivelé : 350m Durée : 6h30 avec les pauses.

Covoiturage : 8h45 Parking de l'EPIDE Trajet voiture : 96km A/R

Animateur-animateur(s) : Denis GUERRIN Tél. 06 86 64 47 49 denis.guerrin@wanadoo.fr


Découverte de "La Damassine" l'après-midi

La Section culturelle vous invite à la visite de la Maison de la Nature et des Vergers à Vandoucourt, le temps d'une après-midi. La Damassine est un lieu de découverte qui évolue dans une démarche de haute qualité environnementale et dans une politique de développement durable.

La visite est gratuite.

Durée : Sur l'après-midi

Covoiturage : 13h30 Du parking de l'Epide Trajet voiture: 50 km A/R

Inscription : Obligatoire Inscription à partir du : Mercredi 1er septembre 2021 auprès de l'animatrice : Brigitte Silvant: 06 80 50 00 39

Animateur-animateur(s) : Élisabeth PÉROZ Tél. 06 84 92 26 71 eperoz.mo@orange.fr,

Brigitte SILVANT Tél. 06 80 50 00 39 brigitte.silvant90@gmail.com


TP diaporama

Tous les Cébélites intéressés par l'initiation ou le perfectionnement au diaporama sont les bienvenus. Vous pouvez apporter vos montages en cours, ils seront projetés et discutés de manière constructive. Quelques points techniques peuvent être abordés à la demande. Nous compléterons la soirée si besoin par la projection de diaporamas extérieurs de bon niveau.

Durée : 2 h 30 Nombre de participants maxi : 20

Lieu : Local CBL, 3 rue Aragon – Belfort 20 heures

Animateur-animateur(s) : Geneviève CARRE Tél. 06 34 96 13 51 genevieve.carre90@gmail.com

La Commission jumelage CBL - HOHBÜHL se réunira de 18 à 20h rue Aragon

Ordre du jour : activités communes 2022 et encadrement de celles-ci ; projets pour les prochaines années.

Tous les membres et les personnes voulant nous rejoindre dans cette animation seront les bienvenus.

Le parler de la langue allemande est un plus mais il n'est pas indispensable, alors à mercredi.

Responsables: F FLUCHAIRE et M LIMOGÉ

**Sortie cyclotourisme à la demi-journée,
Secteur Nord Est territoire / Diefmatten (62km & D+ : 670m)**

Serzian – Le Malsaucy- Sermamagny – Eloie – Etuefont – Rougemont le Château- Mertzwiller - Soppe – Diefmatten – Sternberg - Bellemagny- St Cosme - Vauthiermont – Fontaine – Lacollonge – Phaffans – Denney – Étang des Forges – Serzian.

Parcours 030 GP - 10945440


Ne pas oublier de prendre un en-cas, une boisson et un nécessaire de réparation

Le port du casque est obligatoire et celui du gilet est recommandé

Difficulté : Moyenne Distance : 62km Dénivelé : 670m

Départ : 13h30 Stade Serzian (Belfort)

Animateur-animateur(s) : Jean-Pierre GODEAU Tél. 06 86 58 62 07 jean-pierre.godeau@dbmail.com

**Sortie cyclotourisme à la demi-journée
Secteur Est Territoire / Dannemarie (59km & D+ : 430m)**

Itinéraire : Serzian – Roppe – Denney – Bessoncourt – Vézelois – Eschêne – Canal – Montreux-Château – Valdieu – Dannemarie – Traubach-le-Bas – Bréchaumont – Vauthiermont - Larivière – Lacollonge – Roppe - Piste cyclable - Serzian.

Parcours N°22 - 12605471

Ne pas oublier de prendre un en-cas, une boisson et un nécessaire de réparation

Le port du casque est obligatoire et celui du gilet est recommandé

Difficulté : Détente (Cool) Distance : 59 km Dénivelé : 430 m

Départ : 13h30 Stade Serzian (Belfort)

Animateur-animateur(s) : Michel BEAUDOIN Tél. 06 74 62 60 73 michelbeaudoin@sfr.fr

Jeudi 7 octobre 2021

(suite)

Grande randonnée pédestre à la journée – Secteur du Molkenrain

Départ de Steinbach - col du Herrenfluh – Molkenrain - stèle du Freundstein - chapelle du Freundstein - camp Turenne - Steinbach.

Repas tiré du sac sans abri

Le parcours peut être modifié ou annulé en fonction de la météo. Appeler la veille après 18h00 pour confirmation.

Inscriptions obligatoires la veille pour constitution de la liste des participants (obligation COVID)

Difficulté : Effort difficile (cotation FFR) Technicité facile (cotation FFR) Risque facile (cotation FFR)

Distance : 18 km Dénivelé : 800 m Durée : 7h00 hors pauses

Départ : 8h45 Steinbach

Covoiturage : 8h00 Parking de l'EPIDE Trajet voiture : 82 km A/R

Animateur-animatrice(s) : Christian NAAS Tél. 07 71 15 13 47 c.naas@orange.fr



Journée anniversaires de la CBL Dimanche 14 novembre 2021

Inscriptions : à la permanence CBL de 17 à 19H.

Voir programme dans le chapitre « Pour plus tard ».



Vendredi 8 octobre 2021

Mini-randonnée à la 1/2 journée

Secteur Malvaux - Chaumière - Étang du Petit Haut

À partir du parking de Malvaux, montée vers la Gentiane et la Chaumière en remontant la goutte Thierry et retour par l'étang du Petit Haut et le Saut de la Truite le long de belles cascades et du cours plus calme de la Savoureuse en fond de vallée.

.Prévoir en-cas et boisson,

Inscription obligatoire. Merci de téléphoner (ou d'envoyer un SMS) la veille à partir de 18 heures, pour inscription suivant le contexte sanitaire en vigueur et confirmation du déroulement de la randonnée.

Difficulté : Moyenne Distance : 8,80 km Dénivelé : 520 m Durée : 3h45 hors pauses

Départ : 14h00 Lepuix - Parking Malvaux

Covoiturage : 13h30 Parking de l'EPIDE - Trajet voiture : 32 km A/R

Animateur-animatrice(s) : Jacques BRUYERE Tél. 06 81 65 52 97 jackbruyere63@gmail.com



Randonnée nocturne de Belfort annulée

Le Comité Départemental de la Randonnée 90 a décidé d'annuler la randonnée nocturne de Belfort qui devait se dérouler le vendredi 8 octobre 2021, en espérant pouvoir l'organiser en 2022.

Samedi 9 octobre 2021

Sortie cyclotourisme à la demi-journée,

Secteur Nord - Est Territoire /Vauthiermont (51 kms D+ 385 m)

Itinéraire : Stade Serzian - Valdoie - Eloeie - Etuefont - Anjoutey - Bourg/Châtelet - Felon - Petitefontaine - La Chapelle-sous-Rougemont - Angeot - Vauthiermont - Fontaine - Lacollonge - Phaffans - Denney - Bessoncourt - (Stratégiques Chèvremont - Vézelois - Méroux) - Le Bosmont - Danjoutin - Belfort

Parcours P56 - 11190028

Ne pas oublier de prendre un en-cas, une boisson et un nécessaire de réparation

Le port du casque est obligatoire et celui du gilet recommandé

Difficulté : Détente (cool) Distance : 51 Kms Dénivelé : + 385 mètres

Départ : 13h30 Stade Serzian à Belfort

Animateur-animatrice(s) : Jacques CRETET Tél 06 88 90 95 79 jcr90@free.fr

Grande randonnée pédestre à la journée – Secteur Bourbach-le-Haut

Au départ de Bourbach-le-Haut, direction le col du Hundsrück, puis retour à Bourbach-le-Haut. En chemin nous passerons par le col du Schirm, le rocher du Corbeau, les Buissonnets et le Monument des troupes de Choc. De très beaux points de vue en perspective

Repas tiré du sac (sans abri)

Chaussures randonnées et bâtons recommandés. Le parcours peut être modifié ou annulé en fonction de la météo, téléphoner la veille après 17h00 pour confirmation.

Inscriptions obligatoires la veille pour constitution de la liste des participants (obligation COVID)

Difficulté : Moyenne Distance : 14 à 15 km Dénivelé : 600 m environ Durée : 5h00

Covoiturage : 8h45 Parking de l'EPIDE Trajet voiture : 55 km A/R

Inscription : Obligatoire Inscription à partir du : Vendredi 8 octobre 2021

Animateur-animatrice(s) : Roland HIRTER Tél 06 51 72 65 16 r.hirter@free.fr





Sortie VTT à l'initiative des animateurs

Contactez Francine Colléon francine.colleon@orange.fr ou Joëlle Cravé joelle.crave@wanadoo.fr

Une alerte sera mise sur le site CBL

Au pied du Ballon d'Alsace

Ferme auberge du HINTERALFELD



iltis.philippe@wanadoo.fr

Route du Ballon - 68290 SEWEN - ☎ 03 89 82 98 44



Synergie Informatique


Philippe Breitel

contact@synergie-informatique.com

03.63.79.90.59

06.19.37.35.97

www.synergie-informatique.com



sarl Eglinger

Peinture - Papier peint
Décoration - Isolation
Ravalement de façades
Revêtement murs et sols
Plaque de plâtre

16, rue de Rougemont - 90170 ETUEFFONT

Tél. 03 84 54 63 28 - Port. 06 98 73 21 45

email : christian.eglinger@akeonet.com

**CEBELISTE ,
PENSEZ A
RESERVER VOS
ACHATS A NOS
ANNONCEURS**

A PROPOS DES SEJOURS ET DES VOYAGES

La loi prévoit l'obligation pour l'organisateur d'un séjour ou d'un voyage de disposer d'une immatriculation tourisme (IT).

La CBL propose à ses adhérents 3 types de séjours et de voyages :

1. Les séjours et les voyages "randonnées pédestres" : ils sont organisés sous l'égide de la FFRandonnée qui dispose d'une IT. Cela implique que tous les participants à ce type de séjour soient affiliés à la FFRandonnée.
2. Les séjours sportifs (autres que randonnées pédestres) et les séjours touristiques et culturels organisés par la CBL : la CBL s'est affiliée à l'UVVA (Union pour les voyages et les vacances) elle-même titulaire d'une IT. Une redevance sera demandée à chaque participant.
3. Les séjours et les voyages dont l'organisation est confiée à des agences de voyages disposant de cette IT.

14 BOULEVARD DE LATTRE DE TASSIGNY - BELFORT

03 84 28 20 90 - SLEBELFORT@AOL.COM

LA BOUTIQUE MONTAGNE



BELFORT

SPORTS-LOISIRS-EQUIPEMENTS.COM

"Des passionnés à votre écoute, des pratiquants qui vous conseillent."



REMISES POUR TOUTS LES ADHÉRENTS DE LA CBL !

**Pompes funèbres
CHARDON**

Contrats
d'obsèques

Tous services funéraires

Permanence
24h / 24

Funérariums

Rue du général de GAULLE 90700 CHATENOIS LES FORGES 03 84 29 48 23

Route de Montbéliard 25200 BETHONCOURT 03 81 94 25 08

54 Rue Oehmichen 25700 VALENTIGNEY 03 81 37 83 53

La conception, la réalisation,
l'assemblage et la distribution de
ce CBL Infos sont assurés par
des bénévoles
Venez Nous Rejoindre !

Bulletin imprimé par
ROVIL Belfort
couverture et insert pub
fournis par JFD Belfort
pour le compte de la CBL

50 Avenue Jean Jaurès
90000 BELFORT
03 84 21 65 08

LA DOLCE VITA
Toute L'Italie dans votre assiette

{ Da Mario Che Sapore ... }

Dimanche 10 octobre 2021

Grande randonnée pédestre à la journée - Secteur Sewen

Sewen se trouve au fond de la vallée de Masevaux. En remontant très loin dans le temps, avant que la vallée ne soit occupée, il se trouvait au niveau de la commune un glacier qui partait de Sewen et descendait jusqu'à Kirchberg. Le lac de Sewen en est un reste du glacier. Je vous propose de faire le tour de la vallée en passant par la ferme-auberge du Baerenbach, la Roche de l'Enfer, la Petite Chaume, Ronde tête, Ballon d'Alsace. Le retour se fera par la Chaumière, le Grand Langenberg, Sewen. Bonnes chaussures et bâtons conseillés. Repas tiré du sac à la salle hors sac du Ballon, si elle est ouverte. En fonction des conditions météo la sortie peut-être déplacée ou annulée. Merci de vous informer la veille par SMS ou téléphone.

Inscription : Obligatoire Inscription à partir du : Samedi 9 octobre 2021
Difficulté : Pas de difficulté. Distance : 20 km Dénivelé : 950 m environ Durée : 6h30 hors pauses
Covoiturage : 8h00 Parking de l'EPIDE. Trajet voiture 62 km A/R

Animateur-animatrice(s) : Didier KOHLENBERG Tél 06 10 96 25 06 didierkohlenberg2@gmail.com

inscription



Mini-randonnée pédestre à la 1/2 journée - Secteur La Grande Côte

Itinéraire : Malsaucy - La Grande Côte - Saumages - Malsaucy

Bonnes chaussures et bâtons conseillés, le terrain peut être boueux, voire glissant.

Randonnée annulée si très mauvais temps Inscription : Obligatoire

En cette période de crise sanitaire, merci de laisser un message ou appeler le matin pour indiquer votre participation.

Difficulté : Moyenne Distance : 13,5 km Dénivelé : 250m Durée : 3h30 hors pauses

Covoiturage : 13h30 Parking de l'EPIDE Trajet voiture:10 km A/R

Animateur-animatrice(s) : Élisabeth PÉROZ Tél 06 84 92 26 71 eperoz.mo@orange.fr

inscription

Lundi 11 octobre 2021

JOURNÉE DE TRAVAIL – Au Refuge de Belfahy

L'hiver approche et nous consacrerons cette journée de travail à préparer le refuge en prévision de la saison hivernale.

Comme d'habitude prévoir son casse-croûte de midi, l'apéritif et le café seront offerts aux participants.

Pour plus de renseignements vous pouvez contacter Paul TOLLOT au 06 89 96 84 11

Rendez-vous à 9 Heures au chalet de Belfahy.

Réunion mensuelle à 20h00

L'exposition photos du 5 au 13 novembre : les dernières infos qu'il faut connaître.

Les sorties photographiques.

Quelles formations à prévoir ? En fonction des demandes.

Infos sur les rencontres d'analyse d'images et diaporamas.

Infos diverses (inscriptions FPF...)

Visualisation de photos

En fonction des événements ce programme peut évoluer.

Animateur-animatrice(s) : Christian TRIBUT Tél 06 31 88 11 30 chmc.tribut@orange.fr



Mardi 12 octobre 2021

Grande randonnée pédestre à la journée - La cascade du Rudlin.

Au départ du col de la Schlucht, montée sévère pour accéder au sentier des Hirschsteine et cheminement sur chaumes pour rejoindre le Tanet Gazon du Faing. Un bon dénivelé négatif nous permettra d'admirer la cascade du Rudlin et la vallée du Valtain que nous longerons avant de remonter sur la Schlucht.

Paysages et points de vue variés sur les 2 versants des Hautes Chaumes avec une entrée particulièrement aérienne.

Repas tiré du sac / bonnes chaussures de randonnée et bâtons conseillés. (Cette sortie était planifiée le 6 Juillet...)

Suivant les conditions météo et sanitaires cette randonnée peut être annulée ou modifiée.

Inscription obligatoire la veille vers l'animateur

Difficulté : Cotation fédérale effort 4/5 risque et technicité 3/5 bon entraînement nécessaire.

Distance : 19 km Dénivelé : 850 m Durée : 7h00 hors pauses

Covoiturage : 7h30 précises Parking de l'EPIDE- Trajet voiture 180 km A/R

Inscription : Obligatoire Inscription à partir du : Lundi 11 octobre 2021

Animateur-animatrice(s) : Daniel ABADIE Tél 06 12 61 59 00 daniel.abadie90@gmail.com

inscription

Sortie cyclotourisme à la demi-journée, Secteur Est Territoire / Piste de la Largue (67 kms; D+ 400 m)

Itinéraire : Belfort Serzian - Danjoutin - Vézelois - Autrechêne - Novillars - Petit Croix – Montreux-Château - Eurovélo 6 - Dannemarie - Piste de la Largue - Mertenzen - Strueth - Suarce - Vellescot - Grosne - Recouvrance - Brebotte - Eurovélo6 - Froidefontaine - Charmois - Meroux - Bosmont - Danjoutin - Belfort Parcours P100 - 13568637

Ne pas oublier de prendre un en-cas, une boisson et un nécessaire de réparation

Le port du casque est obligatoire et celui du gilet recommandé

Difficulté : Moyenne Distance : 67 Km Dénivelé : 400 m

Départ : 13h30 Stade Serzian Belfort

Animateur-animatrice(s) : Christiane CRETET Tél 06 88 90 95 79 christianecretet@hotmail.fr

Mercredi 13 octobre 2021

Mini-randonnée pédestre à la 1/2 journée - Le Tour du Fayé

Au départ du parking « au cul-de-sac » situé en haut du village de Grosnagny, nous cheminerons sur des sentiers variés autour du Fayé. La montée vers le Plain Baleroy nous fera découvrir une magnifique hêtraie. Depuis ce point haut de la balade, nous prendrons ensuite la direction de la Chapelle du Grippet où nous devons gravir un petit sentier qui nous permettra l'accès à la chapelle.

Bonnes chaussures et bâtons conseillés.

Difficulté : Moyenne Distance : 8 km Dénivelé : 350m

Covoiturage : 13h30 Parking de l'EPIDE - Trajet voiture 26 km A/R

Inscription : Obligatoire Inscription à partir du : Mardi 12 octobre 2021

Animateur-animatrice(s) : Alain REMY Tél 06 46 65 45 33 alain.remy3@sfr.fr

Durée : 3h00 hors pauses

Départ : 14h00 Grosnagny

Inscription



Convivialité au refuge de Belfahy

La Convivialité se retrouve au refuge de Belfahy à partir de 10h30. Au programme : Belote, Tarot, jeux de société et si la météo le permet parties de boules, de Mölky (quilles finlandaises) et petite balade etc.etc.etc... Une journée d'amitié et de bonne humeur. Prévoir la monnaie pour la taxe refuge (1€50).

Cette journée se déroule avec les normes sanitaires qui s'imposent.

Il est impératif de téléphoner la veille au 06 84 19 26 78.

Sortie VTT à l'initiative des animateurs

Contactez Francine Colléon francine.colleon@orange.fr ou Joëlle Cravé joelle.crave@wanadoo.fr

Une alerte sera mise sur le site CBL

Jeudi 14 octobre 2021

Grande randonnée pédestre à la journée - Lac des Corbeaux

Pour profiter des couleurs d'automne et d'une journée encore en horaire d'été, on vous propose une belle boucle, au départ du lac des Corbeaux, Collet Mansuy, le mur des Granges, pour attaquer la montée au Ventron, on continuera notre parcours par le col du Bockloch, le Pourri Faing, de la Vierge, l'étang de Sechemer et une dernière petite montée pour retrouver notre parking.

Bonne condition physique, bâtons de randonnée obligatoires et bonnes chaussures.

Repas tiré du sac sans abri.

Inscription obligatoire la veille (obligation Covid) . Contacter l'un ou l'autre des animateurs après 17 h par SMS ou appel téléphonique. Annulation en cas de mauvaise météo

Difficulté : Difficile Distance : 21 km Dénivelé : 1050 m

Durée : 6h30 env. hors pauses

Départ : 9h00 Parking du lac des Corbeaux

Covoiturage : 7h30 Parking de l'EPIDE - Trajet voiture : 140 km A/R

Animateur-animatrice(s) : Chantal GRISEY Tél 06 84 10 46 26 jean-luc.grisey@wanadoo.fr,

Gérard TAVERNIER Tél 06 61 46 50 22 gtavernier2@gmail.com

Inscription

Sortie cyclotourisme à la journée,

Secteur des Mille Étangs - Boucle Melisey / Beulotte St Laurent (44 km ; D+ 750 m)

Une belle sortie automnale sur le plateau des Mille Étangs au départ de Melisey vers Ecromagny, Melay, La Mer, Beulotte la Guillaume, Esmoulières, Beulotte St Laurent, Servance, Melisey. Open Runner : 13498359

Ne pas oublier de prendre casse-croûte, une boisson et un nécessaire de réparation

Le port du casque est obligatoire et celui du gilet recommandé

Difficulté : Moyenne Distance : 44 Km Dénivelé : + 750m

Durée : La journée

Départ : 10 h Parking de La Mer

Covoiturage : 9 h Stade Serzian Belfort

Animateur-animatrice(s) : Michel JACQUOT Tél 06 18 64 50 81 mmnl.jacquot@wanadoo.fr

Journée anniversaires de la CBL Dimanche 14 novembre 2021

Inscriptions : à la permanence CBL de 17 à 19H.

Voir programme dans le chapitre « Pour plus tard ».



Vendredi 15 octobre 2021

Randonnée santé - Secteur Lacollonge

Au départ de Lacollonge, cette agréable randonnée à travers la forêt du Fay permet de rejoindre le tilleul multi-centenaire de Fontaine sous lequel s'abrita le Maréchal de Turenne en 1674 et de revenir par un chemin différent.

Prévoir en-cas et boissons,

Merci de téléphoner (ou d'envoyer un SMS) la veille après 18 heures pour inscription suivant le contexte sanitaire en vigueur et confirmation de la randonnée. Inscription : Obligatoire

Difficulté : Facile Distance : 6,90 km Dénivelé : Insignifiant

Durée : Variable selon la forme des participants

Départ : 14h15 Sortie de Lacollonge, direction Fontaine

Covoiturage : 14h00 Parking de l'EPIDE - Trajet voiture : 22 km A/R

Animateur-animatrice(s) : Jacques BRUYERE Tél 06 81 65 52 97 jackbruyere63@gmail.com

Inscription

Samedi 16 octobre 2021

Sortie cyclotourisme à la demi-journée
Secteur Nord Territoire / La Madeleine val des anges (62 km ; D+ 810m)

Serzian - Offemont - Eloie (par D7) – Bourg-sous-Châtelet – Etuefont – Lamadeleine-Val-des-Anges – Rougegoutte – La Planche le Prêtre - Giromagny - Auxelles-Haut – Plancher-Bas – Errevet - Evette - Serzian. Parcours N°09 GP - 10769540
Ne pas oublier de prendre un en-cas, une boisson et un nécessaire de réparation

Le port du casque est obligatoire et celui du gilet recommandé

Difficulté : Tonique (Moyen +) Distance : 62 km Dénivelé : 810 m

Départ : 13h30 Stade Serzian (Belfort)

Animateur-animatrice(s) : Patrick ROYER Tél 06 72 68 96 51 pa.royer90@gmail.com



Sortie au Mille Etangs "images automnales".

Sortie photographique au Mille Étangs. "Images automnales"

Départ parking de l'Epide à 8h00 le 16 octobre. Covoiturage possible avec respect des consignes sanitaires

Encas de pluie, cette sortie sera annulée.

Animateur-animatrice(s) : Christian TRIBUT Tél 06 31 88 11 30 chmc.tribut@orange.fr

Sortie VTT à l'initiative des animateurs

Contactez Francine Colléon francine.colleon@orange.fr ou Joëlle Cravé joelle.crave@wanadoo.fr

Une alerte sera mise sur le site CBL

RÉUNION DES COMITÉS CBL – HOHBUHL

Cette réunion va permettre la préparation du planning 2022 des activités communes entre nos deux associations (cette année nous recevons nos Jumelés Allemands dans notre refuge de BELFAHY) pour toute information complémentaire, appeler Francis FLUCHAIRE au 06 87 42 78 72 ou francis.fluchaire@orange

Responsables : F FLUCHAIRE et M LIMOGE



Dimanche 17 octobre 2021

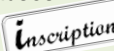
Mini-randonnée pédestre à la 1/2 journée
Secteur La Chapelle sous Chaux

Itinéraire Aller : La Chapelle sous Chaux, Auxelles-Bas. Retour : par les étangs La Maman et des Combes où nous pourrons apercevoir de nombreux oiseaux aquatiques

Difficulté : Facile Distance : 9 km Dénivelé : 200 m Durée : environ 3h00 hors pauses

Covoiturage : 13h30 Parking de l'EPIDE - Trajet voiture 12 km Inscription : Obligatoire

Animateur-animatrice(s) : Paul WEISS Tél 06 08 28 31 76 weiss.paul@numericable.fr



Grande randonnée pédestre à la journée
Col de Bussang

Départ Col de Bussang. Chalet Saint-Hubert (belle vue sur la vallée d'Urbès). Chaume des Neufs Bois. Kiosque du Sotré. Chalet de l'Union. Paysages variés de sous-bois et chaumes. Repas tiré du sac, sans abri.

Chaussures de marche et bâtons conseillés.

Randonnée annulée si mauvaise météo. Appeler la veille après 18h00 pour inscription.

Difficulté : Difficulté moyenne Distance : 15 km Dénivelé : 570 m Durée : 5h00 hors pauses

Covoiturage : 8h30 Parking de l'EPIDE - Trajet voiture 94 km A/R Inscription : Obligatoire

Animateur-animatrice(s) : Christian PY Tél 06 23 65 73 97 christianpy44@sfr.fr



Du Dimanche 17 octobre 2021 au Dimanche 24 octobre 2021

Séjour dans les Vosges du nord

Voir bulletin du mois de janvier 2021.

Animateur-animatrice(s) : Michel GIRARD Tél 06 41 04 71 77 michel.girard27@sfr.fr,

François FREMIOT Tél 06 89 39 12 67 francoisfremiot@yahoo.fr

Mardi 19 octobre 2021 (début)

Grande randonnée pédestre à la journée :
Les hauteurs de Murbach

Le charme automnal sur les hauteurs de Murbach

Repas tiré du sac Pas d'abri

Difficulté : 85 rouge indice ffr Distance : 15 km Dénivelé : 850 m Durée : 6h00 environ

Départ : 9h30 Abbaye de Murbach

Covoiturage : 8h30 Parking de l'EPIDE Trajet voiture:110km A/R

Inscription : Obligatoire Inscription à partir du : Lundi 18 octobre 2021

Animateur-animatrice(s) : Bruno PEDROSA Tél 06 07 21 81 93 bruno.pedrosa@wanadoo.fr



Mardi 19 octobre 2021

(suite)

Sortie cyclotourisme à la demi-journée / Saint-Nicolas (66 km)

Itinéraire: Stade Serzian Belfort - Valdoie - Eloie - Etueffont - Anjoutey - St-Germain-le-Châtelet - Felon - Petitefontaine - La Seigneurerie - Rougemont-le-Château - Saint-Nicolas - Etueffont - Petitmagny - Grosagny - Rougegoutte - Vescemont - La Planche le Prêtre - Giromagny - Auxelles-Bas - Sermagny - Le Malsaucy - Piste Belfort

Ne pas oublier de prendre un en-cas, une boisson et un nécessaire de réparation.

Le port du casque est obligatoire et celui du gilet recommandé.

Difficulté : Moyenne Distance : 66 km

Départ : 13h30 Stade Serzian Belfort

Animateur-animatrice(s) : Christiane CRETET Tél 06 88 90 95 79 christianecretet@hotmail.fr

Mercredi 20 octobre 2021

Mini-randonnée pédestre à la 1/2 journée - Secteur Frahier et Chatebier

Randonnée facile dans la campagne environnante de Frahier : au départ du Port déplacement par des sentiers dans la forêt du Bois de Grappot et montée au Ban de Champagny. Ensuite descente au Bassin de Champagny et randonnée en bordure sur 2 km avant de redescendre au Port en longeant le Canal.

La randonnée peut être annulée en cas de mauvais temps. Appeler le matin à partir de 8 heures pour confirmation et inscriptions obligatoires pour constitution de la liste des participants. (Obligation COVID).

Difficulté : Facile Distance : 10 km Dénivelé : 200 m Durée : 3h30 hors pauses

Départ : 13h30 Port de Frahier

Covoiturage : Rassemblement directement au parking du Port de Frahier à 13h30. Attention, pas de rassemblement au parking de l'EPIDE.

Animateur-animatrice(s) : Denis GUERRIN Tél 06 86 64 47 49 denis.querrin@wanadoo.fr

Inscription

Sortie VTT à l'initiative des animateurs

Contactez Francine Colléon francine.colleon@orange.fr ou Joëlle Cravé joelle.crave@wanadoo.fr

Une alerte sera mise sur le site CBL



RÉUNION DU COMITÉ A 20H 15

Jeudi 21 octobre 2021

(début)

Grande randonnée pédestre à la journée - Le Rossberg au départ de Rimbach

Montée au Rossberg via le Ruchberg, col de Rimbach, le Belacker, le Vogelstein. Retour par le Sattelboden et le belvédère de Fuchsfelsen

Repas tiré du sac avec abri possible si requis par la météo

Inscriptions obligatoires la veille pour constitution de la liste des participants (obligation COVID) et confirmation en fonction de la météo.

Difficulté : Moyenne Distance : 17.5 km Dénivelé : 800 m Durée : 6h30 hors pauses

Départ : Parking de l'église de Rimbach près Masevaux

Covoiturage : 8h30 Parking de l'EPIDE - Trajet voiture 60 km A/R

Animateur-animatrice(s) : Patrick ROYER Tél 06 72 68 96 51 pa.royer90@gmail.com

Inscription

Sortie cyclotourisme à la demi-journée Secteur Nord Est Territoire / Col du Shirm (62 kms & D+: 625 m)

Itinéraire: Serzian - Denney - Phaffans - Lacollonge - Larivière - Angeot - La Chapelle sous Rougemont - Petitefontaine - Lauw - (Piste jusqu'au rail de chemin de fer là prendre à gauche) - Senheim - Bourbach le Bas - Bourbach le Haut - Col du Shirm - Masevaux - Rougemont-le-Château - Etueffont - Eloie - Valdoie - Serzian.

Parcours 069 - 11581060


Ne pas oublier de prendre un en-cas, une boisson et un nécessaire de réparation

Le port du casque est obligatoire et celui du gilet recommandé

Difficulté : Moyen Distance : 62 Km Dénivelé : 625 m

Départ : 13h30 Stade Serzian - BELFORT

Animateur-animatrice(s) : Jacques CRETET Tél 06 88 90 95 79 jcr90@free.fr



Sortie cyclotourisme à la demi-journée Secteur Nord Est Territoire / Guevenheim (54 km & D+530m)

Itinéraire: Serzian - Valdoie - Eloie - Anjoutey - Rougemont-le-Château - Lauw - Senheim - Guévenheim - Soppe-le-Haut - Lachapelle-sous-Rougemont - Larivière - Lacollonge - Phaffans - Denney - Stratégique - Serzian

Parcours 21 PP - 10273284

Ne pas oublier de prendre un en-cas, une boisson et un nécessaire de réparation

Le port du casque est obligatoire et celui du gilet recommandé

Difficulté : Détente (Cool) Distance : 54 km Dénivelé : 530 m

Départ : 13h30 Stade Serzian (Belfort)

Animateur-animatrice(s) : Michel BEAUDOIN Tél 06 74 62 60 73 michelbeaudoin@sfr.fr

Jeudi 21 octobre 2021 (suite)

Journée anniversaires de la CBL Dimanche 14 novembre 2021

Inscriptions : à la permanence CBL de 17 à 19H.
Voir programme dans le chapitre « Pour plus tard ».



Vendredi 22 octobre 2021

Mini-randonnée pédestre à la 1/2 journée – Secteur Fousse-magne, Cunelières

Au départ du Faubourg St Martin, nous rejoindrons Cunelières par des chemins forestiers. Nous poursuivrons vers Fousse-magne à travers la campagne du sud Territoire. Retour au Faubourg St Martin par les étangs de Belle Île et de la Marnière. Départ : 13h30 Faubourg St Martin au croisement D419 - D11
Le parcours pourra être modifié selon conditions sanitaires ou météo.
Randonnée annulée si mauvaises conditions météo. Téléphoner la veille ou le matin pour confirmation
Inscriptions obligatoires la veille à partir de 17h00 ou le matin à partir de 9h00 pour constitution de la liste des participants (Obligation COVID).

Difficulté : Facile Distance : 11,5 km Dénivelé : 40 m Durée : 3h00 hors pauses
Covoiturage : 13h15 Parking de l'EPIDE. Trajet 26 km A/R

Animateur-animatrice(s) : Bernard PHULPIN Tél 07 85 80 13 68 ab.phulpin@orange.fr

Inscription

Samedi 23 octobre 2021

**Sortie cyclotourisme à la demi-journée,
Secteur Nord Ouest Belfort / Maison forestière du Rahin (54km, D+: 525m)**

Itinéraire: Départ stade Serzian, Eloie, La Chapelle sous Chauv, Plancher Bas, Plancher les Mines, direction Ballon de Servance, arrêt à la maison du Rahin, retour Plancher les Mines, Plancher Bas, les Granges Godets, Errevet, Evette, Valdoie, stade Serzian. Parcours #13568882

Ne pas oublier de prendre un en-cas, une boisson et un nécessaire de réparation

Le port du casque est obligatoire et celui du gilet recommandé

Difficulté : Détente (Cool) Distance : 54 km Dénivelé : 525 m

Départ : 13h30 stade Serzian Belfort

Animateur-animatrice(s) : Marie-Françoise SANCEY Tél 07 81 10 40 97 mfsancey@orange.fr

Sortie champignons

Sortie photographique "champignons". Cette sortie sera l'occasion de découvrir différentes variétés de champignons et de les photographier dans le milieu naturel.

Départ de l'Epide à 8h30.

Le lieu sera précisé au moment du départ en raison du site choisi. En cas de pluie cette sortie sera annulée.

Animateur-animatrice(s) : Bernard BINETRUY Tél 06 78 47 72 28 binetryfamily@wanadoo.fr

Sortie VTT à l'initiative des animateurs

Contactez Francine Colléon francine.colleon@orange.fr ou Joëlle Cravé joelle.crave@wanadoo.fr
Une alerte sera mise sur le site CBL

Dimanche 24 octobre 2021

Grande randonnée pédestre à la journée : Col du Schirm - Col du Hundsruock

Col du Schirm, Les Buissonnets, Col du Hundsruock, Kohlberg, Bourbach-le-Haut, Col du Schirm.

Repas tiré du sac, abri possible.

Chaussures de randonnées et bâtons recommandés.

Le parcours peut être annulé ou modifié en fonction de la météo.

Inscriptions obligatoires, auprès des animateurs, la veille à partir de 18h.

Règles sanitaires en vigueur à respecter.

Difficulté : Moyenne Distance : 17,5 km Dénivelé : 700 m Durée : 6h00 hors pauses

Covoiturage : 8h30 Parking de l'EPIDE - trajet voiture 60 km A/R

Animateur-animatrice(s) : Jean-Pierre GODEAU Tél 06 86 58 62 07 jean-pierre.godeau@dbmail.com,

Élisabeth GODEAU Tél 06 16 47 29 04 elisabeth.godeau@dbmail.com



Inscription

Mini-randonnée pédestre à la 1/2 journée – Secteur Sentheim

Au départ du village pittoresque de Sentheim, nous prendrons le sentier géologique de découvertes du Wolfloch. Nous continuerons par le Hasenwald, la chapelle des mineurs, puis nous rejoindrons le parking de l'église en passant par le Heidenfeld, les étangs et le Bergwald.

Prévoir en-cas et boissons Inscriptions obligatoires pour traçabilité COVID

Difficulté : Facile Distance : 9,5 km Dénivelé : 168 m Durée : 3h30 hors pauses

Covoiturage : 13h30 Parking de l'EPIDE à Belfort Départ : 14h00 Parking de l'église de Sentheim

Inscription : Obligatoire Inscription à partir du : Samedi 23 octobre 2021

Animateur-animatrice(s) : Monique JENN Tél 06 11 47 13 99 moniquejenn@orange.fr

Inscription

Mardi 26 octobre 2021

**Grande randonnée pédestre à la journée
Secteur Turckheim - Trois Épis**

Au départ de Turckheim, randonnée qui longe un moment la vallée avant de monter vers les Trois Épis d'où nous accéderons au monument du Galtz et son superbe panorama. Le retour à Turckheim se fera en passant par le très beau village de Niedermorschwihr, avec son église au clocher vrillé, et la colline du Brand couverte de vignes dorées à cette époque.

Repas tiré du sac sans abri. Trajet voiture : 150 km A/R

Bonnes chaussures et bâtons recommandés. La randonnée peut être annulée en cas de mauvais temps.

Appeler ou de préférence envoyer SMS après 18h00 pour confirmation et inscriptions.

Difficulté : Randonnée sans difficulté particulière.

Distance : 17 km Dénivelé : 650 m Durée : 6h30 hors pauses

Départ : 9h30 Village de Turckheim

Covoiturage : 8h15 Parking de l'EPIDE Trajet voiture 150 km A/R

Animateur-animateurice(s) : Alain LEHEC Tél 06 43 33 21 15 alain.lehec@yahoo.fr

Inscription



**Randonnée santé .
Secteur Le Bermontour**

Bermont, petite cité comtoise de caractère. Nous allons découvrir au gré de la balade, des bâtiments anciens, le fort, l'église, la chapelle, le patrimoine de la paisible commune au cœur d'un bel écrin de verdure.

Prévoir en-cas et boissons SVP

Merci de téléphoner la veille après 18h00. pour inscription selon les conditions sanitaires (COVID) ou SMS le matin pour confirmation de la randonnée .

Difficulté : Facile Distance : 7 km (pouvant être raccourci à 5 km) Dénivelé : 143m (pouvant être réduit à 70 m)

Durée : Cool selon le rythme du groupe en respectant celui qui a le plus de mal

Départ : 14h00 Parking au centre du village

Covoiturage : 13h30 Parking de l'EPIDE à Belfort Trajet voiture : 14km A/R

Inscription : Obligatoire Inscription à partir du : Lundi 25 octobre 2021

Animateur-animateurice(s) : Monique JENN Tél 06 11 47 13 99 moniquejenn@orange.fr

Inscription

**Sortie cyclotourisme à la demi-journée,
Secteur ouest Belfort / Héricourt (58 kms)**

Itinéraire: Stade Serzian Belfort - Malsaucy - Sermamagny - La Chapelle sous Chaux – Auxelles-Bas – Plancher-Bas - Pré Besson - Frahier - Echavanne - Chagey - Luze - Héricourt - Brevilliers - Banvillars - Dorans - Sévenans - Piste Andelnans - Danjoutin - Belfort

Ne pas oublier de prendre un en-cas, une boisson et un nécessaire de réparation.

Le port du casque est obligatoire et celui du gilet recommandé.

Difficulté : Détente (Cool) Distance : 58 Km

Départ : 13h30 Stade Serzian Belfort

Animateur-animateurice(s) : Christiane CRETET Tél 06 88 90 95 79 christianecretet@hotmail.fr

Mercredi 27 octobre 2021

**Mini-randonnée pédestre à la ½ journée
Secteur Frahier et Chatebier**

Cette randonnée, autour du port de Frahier et du bassin de Champagny, nous permettra de voir différents ouvrages comme le barrage, le canal alimentant le «port» de Frahier et quelques étangs.

Selon l'état des sols, nous marcherons en forêt ou le long du canal descendant du bassin. Cette randonnée sera l'occasion d'échanger quelques informations sur les ouvrages rencontrés.

Prévoir en-cas et boissons

Inscriptions obligatoires le matin au plus tard svp

Difficulté : Moyenne Distance : 9 km Dénivelé : 150 m Durée : 3h00

Départ : 14h00 Port de Frahier

Covoiturage : 13h30 Parking de l'EPIDE - Trajet voiture 12 kmA/R

Animateur-animateurice(s) : Michel OYTANA Tél 06 85 85 87 31 michel.oytana@gmail.com

Inscription



Sortie VTT à l'initiative des animateurs

Contactez Francine Colléon francine.colleon@orange.fr ou Joëlle Cravé joelle.crave@wanadoo.fr

Une alerte sera mise sur le site CBL

Jeudi 28 octobre 2021

Grande randonnée pédestre à la journée - Secteur Welschenrohr

De la localité de Welschenrohr, on rejoindra la réserve naturelle des gorges du Loup pour accéder ensuite à un plateau avec ses métairies et une vue panoramique sur la chaîne du Weissentein et parfois les Alpes suisses au-delà, retour par la grotte de l'Ours.

Pas d'abri.

Randonnée modifiée ou annulée suivant conditions météo

Vignette suisse et carte d'identité obligatoire.

Inscriptions obligatoires la veille pour constitution de la liste des participants (obligation COVID) Contacter l'animateur.

Difficulté : Difficile Distance : 19 à 20 km Dénivelé : 1000 m environ Durée : 6h30 hors pauses

Covoiturage : 8h00 Parking de l'EPIDE, Trajet voiture 180 km A/R

Animateur-animateurice(s) : Michel GIRARD Tél 06 41 04 71 77 michel.girard27@sfr.fr,

Jean-Paul SCHIRRER Tél 06 49 52 76 19 ojpschirrer@wanadoo.fr

Inscription

Sortie cyclotourisme à la demi-journée,

Secteur Est Belfort / Lamadeleine-Val-des-Anges, Mont Bonnet. (62km, D+: 660m)

Itinéraire: Stade Serzian, Valdoie, Eloie, Etuefont, Lamadeleine, Mont Bonnet, Saint-Nicolas, Rougemont-le-Château, Lauw, Petitefontaine, Lachapelle-sous-Rougemont, Angeot, Larivière, Lacollonge, Phaffans, Denney, Vétrigne, Offemont, stade Serzian. Parcours #13531202

Ne pas oublier de prendre un en-cas, une boisson et un nécessaire de réparation

Le port du casque est obligatoire et celui du gilet recommandé

Difficulté : Moyenne Distance : 62 km Dénivelé : 660m

Départ : 13h30 Stade Serzian Belfort

Animateur-animateurice(s) : Marie-Françoise SANCEY Tél 07 81 10 40 97 mfsancey@orange.fr



Sortie cyclotourisme à la demi-journée

Secteur Haute Saône, / Saulnot et Mont Lambert (67 km, D+ 780 m)

Itinéraire: Serzian, Le Malsaucy, Errevet, Frahier, Echavanne, Chenebier, Etobon, Belverne, Courmont, Saulnot, Chavanne, Le Vernoy, Aibre, Trémoins, Verlans, Byans, Héricourt, Luze, Echenans, Mandrevillars, Châlonvillars, La Forêt, Evette, Serzian. Parcours P59 - 11260022

Ne pas oublier de prendre un en-cas, une boisson et un nécessaire de réparation

Le port du casque est obligatoire et celui du gilet recommandé

Difficulté : Tonique (Moyen +) Distance : 67 km Dénivelé : 780 m

Départ : 13h30 Stade Serzian Belfort

Animateur-animateurice(s) : René CATHIARD Tél 06 80 98 87 61 rene.cathiard@gmail.com

ASSEMBLAGE DU BULLETIN

Le bulletin sera assemblé en respectant les règles sanitaires en cours avec les volontaires inscrits



Vendredi 29 octobre 2021

Mini-randonnée pédestre à la 1/2 journée - Secteur Aspach-le-Haut

La randonnée nous emmènera faire le tour du bassin de Michelbach et parcourir bois et prairies, autour de ce village, avec de belles vues sur les Vosges voisines. Prévoir en-cas et boisson.

La randonnée peut être annulée en cas de mauvais temps.

Appeler ou envoyer de préférence SMS la veille ou avant 10h00 pour confirmation et inscriptions. Inscription : Obligatoire

Difficulté : Randonnée sans difficulté particulière. Bonnes chaussures recommandées.

Distance : 10 km Dénivelé : 150 m Durée : 3h30 hors pauses

Départ : 14h15 Aspach-le-Haut

Covoiturage : 13h30 Parking de l'EPIDE Trajet voiture 57 km A/R

Animateur-animateurice(s) : Alain LEHEC Tél 06 43 33 21 15 alain.lehec@yahoo.fr

Inscription



Samedi 30 octobre 2021

(début)

Grande randonnée pédestre à la journée - Secteur du Drumont

Au départ de Fellingring, la randonnée permet de passer durant la montée agréable à travers forêts et chaumes d'altitude par Langmatt et le Hasenkopf avant d'atteindre le Drumont puis retour par le Gustiberg, Paradis Hisel et la tourbière de Fellingring. Du sommet dégagé du Drumont, la vue est magnifique sur la vallée de la Thur et les sommets vosgiens environnants.

Repas tiré du sac;

Randonnée annulée voire adaptée selon les conditions météo,

Merci de téléphoner ou d'envoyer un SMS la veille, à partir de 18 heures pour confirmation et inscription pour des raisons sanitaires, Inscription : Obligatoire

Difficulté : Moyenne Distance : 16,50 km Dénivelé : 760 m Durée : 6h00 hors pauses

Départ : 9h30 Centre-ville de Fellingring

Covoiturage : 8h30 Parking de l'EPIDE Trajet voiture 100 km A/R

Animateur-animateurice(s) : Jacques BRUYERE Tél 06 81 65 52 97 jackbruyere63@gmail.com

Inscription

Samedi 30 octobre 2021

(suite)

**Sortie cyclotourisme à la demi-journée
Secteur Altkirch / Muespach (69 km & D+: 750 m)**

Altenach – piste la Largue jusqu'à Seppois-le-Haut – Bisel – Heimersdorf – Ruederbach – Grenzingen – Willer – Jettingen – Hundsbach – Hausgauen – Schwoben – Wittersdorf – Altkirch – Carspach – Ballersdorf - Altenach.

Parcours N° 083 GP - 12129577

Ne pas oublier de prendre un en-cas, une boisson et un nécessaire de réparation

Le port du casque est obligatoire et celui du gilet recommandé

Difficulté : Moyenne Distance : 69 km Dénivelé : 750 m

Départ : 13h30 Le rendez-vous se trouve à la sortie de Altenach, sur le parking situé à proximité de la maison de la nature

Covoiturage : 12:50 Stade Serzian (Belfort)

Animateur-animatrice(s) : Alain CONVARD Tél 06 62 94 98 93 convard-alain@bbox.fr

Sortie VTT à l'initiative des animateurs

Contactez Francine Colléon francine.colleon@orange.fr ou Joëlle Cravé joelle.crave@wanadoo.fr

Une alerte sera mise sur le site CBL

Dimanche 31 octobre 2021

**PENSEZ AU CHANGEMENT D'HEURE (Horaire d'hiver)
À 3 heures du matin il sera 2 heures.**



Grande randonnée pédestre à la journée - Circuit de Wolschwiller

Wolschwiller - Burg - Raemelsberg (belles vues) - Saalhof - Lange Matten - Wolschwiller.

Repas tiré du sac.

Randonnée sur la frontière France - Suisse avec petite incursion en Suisse (Burg)

Contactez SVP l'animateur la veille à partir de 18h00 pour confirmation de la météo.

Difficulté : Facile Distance : 18 km env. Dénivelé : 700 m env. Durée : 5h30 à 6h00 env. hors pauses

Lieu : Sundgau

Départ : 9h40 Wolschwiller

Covoiturage : 8h30 Parking de l'EPIDE

Inscription : Obligatoire

Animateur-animatrice(s) : Christian SOLACOLU Tél 06 23 66 54 26 christian.solacolu@wanadoo.fr

inscription



**Mini-randonnée pédestre à la demi-journée
Secteur Belfort - Parcours ludique sur les Hauts de Belfort**

Au départ du parking de l'EPIDE, nous ferons le tour des lieux historiques de Belfort en passant par l'incontournable château, les forts de la Justice et de la Miotte.

Durant la randonnée, quelques dates et événements seront cités et un quizz sera proposé à ceux qui souhaitent y participer.

La randonnée aura lieu l'après-midi à partir de 13h30. Attention, changement d'horaires hiver.

Le parcours peut être modifié ou annulé en fonction de la météo, Je vous remercie donc de bien vouloir appeler la veille après 18h00 pour confirmation.

Suivant les conditions météo, des informations pourront être communiquées par voies d'alertes. Je vous invite à vérifier que votre profil sur le site de la CBL comporte bien l'option "recevoir des alertes randonnée pédestre". Pour cela, se rendre sur "Gérer mon profil" et "Informations personnelles". Je reste à votre disposition si vous rencontrez des difficultés.

Difficulté : Facile Distance : 7 km Dénivelé : 300 m Durée : 2h00 hors pauses.

Départ : 13h30. Parking de l'EPIDE. Pas de trajet voiture.

Inscription : Obligatoire

Animateur-animatrice(s) : Patricia DRIUSSO Tél 06 73 81 67 65 patricia.driusso2@gmail.com

inscription

Du Mardi 2 novembre 2021 au Mardi 30 novembre 2021

Sorties cyclotourisme Post saison 2021 à l'initiative des animateurs

PARCOURS « SURPRISE » EN CAS DE METEO CLÉMENTE

Si la météo de novembre s'avérait clémente, pourquoi ne pas prolonger la saison par des sorties proposées ponctuellement par les animateurs de la section.

À l'initiative des animateurs, des sorties pourront donc être organisées les mardis, jeudis ou samedis de novembre, avec un départ à 08h30 ou 13h30 à partir du stade Serzian de Belfort.

Covoiturage non exclu.

Ne pas oublier de prendre un en-cas, une boisson et un nécessaire de réparation

Rappel : Le port du casque est obligatoire et celui du gilet recommandé pour toutes nos sorties

Modalités pratiques : Les sorties qui seront organisées feront l'objet d'une alerte en provenance du site web de l'association; n'oubliez pas de paramétrer cette fonctionnalité sur votre profil adhérent pour en bénéficier.

Animateur-animatrice(s) : Alain CONVARD Tél 06 62 94 98 93 convard-alain@bbox.fr

MANTEY
 MAÎTRE
 ARTISAN PATISSIER CHOCOLATIER
 18, rue Carnot 90300 VALDOIE TEL 03 84 26 09 14

CEM STEHLIN SARL
 DEPANNAGE ET ENTRETIEN
 CHAUFFAGE GAZ
 Tél 03 84 23 37 06

FRISQUET
 SAV Agréé
 Ferroli
 VIESMANN
 Contrat D'Entretien
 e.l.m. leblanc
 Saunier Duval

BOUCHER . CHARCUTIER . TRAITEUR
SYLVAIN BONNEMAISON
BUFFET
BAPTEME
MARIAGE
 PLACE D'ARMES 53 AV JEAN JAURES
 90000 BELFORT 90000 BELFORT
 03 84 28 06 73 03 84 21 65 50

GARAGE COLIN sarl
 GGE COLIN
 Agent PEUGEOT
 Révision vidange
 Vente de véhicules neufs et occasions
 Boutiques accessoires pneumatiques
 42, fbg de Lyon à BELFORT
 Tél: 03 84 21 02 07

RESTAURANT
La Chevauchée
 BELFAHY
 Découvrez la véritable
Tarte aux myrtilles sauvages
 www.auberge-lachevauchee.fr
 Réservation : 03 84 23 60 17

CBL

CBL

AUTO ENTREPRISE PEINTURE DECORATION
LLAMAS
 Adrien
 5 rue Georges DOLFUS
 90300 VALDOIE
 06 17 70 01 70
 llamasadrien@yahoo.fr

Schwarzwaldverein

CBL

MOCAFE
 Torréfaction artisanale
 Coffrets cadeaux
 Épicerie fine
 Thés Mariage Frères
 03.84.28.33.46
 Vieille ville, Belfort
 www.mocafe.fr • contact@mocafe.fr

CBL

Compagnie Belfort Loisirs
 TRANS TERRITOIRE VTT

NIVEAUX DE DIFFICULTE DES SORTIES DE CYCLOTOURISME

Cinq types de parcours ont été retenus, avec un niveau de difficulté associé pour vous permettre de trouver celui qui correspond à votre niveau :

| Type de parcours | Niveau | Distance | | Dénivelé |
|------------------|------------|------------|----|--------------|
| BALADE | Super cool | < 50 km | OU | < 600 m |
| DETENTE | Cool | 50 à 60 km | OU | < 600 m |
| MOYEN | Moyen | 60 à 70 km | OU | 600 à 800 m |
| TONIQUE | Moyen + | 70 à 80 km | OU | 800 à 1000 m |
| SOUTENU | Soutenu | > 80 km | OU | > 1000 m |

Même s'il est de règle de prendre le rythme du "moins en jambes" sur chacun de nos parcours, ne vous surestimez-pas : choisissez la formule en fonction de votre connaissance de ce sport mais également de votre forme du moment.

Artisan Fleuriste
 Aux Caprices
 des Fleurs
 Céline et Didier Ferciot
 70 bis avenue du Général de Gaulle
 90700 CHATENOIS LES FORGES
 03 84 29 49 28

CHOPIN SAS
CHEVALINE
 Fumé Porc maison
 Viandes de 1^{er} choix
 MARCHÉ FRÉRY
 Rue commando Cluny
 Les Barres - 70400 FRAHIER
 Tel 03 84 28 06 77

Céline
COIFFURE
 MAÎTRE ARTISAN
 Tél 03 84 29 94 03
 06 06 52 23 46
 45 av. du général de gaulle 90380 ROPPE

Mardi 2 novembre 2021

Grande randonnée pédestre à la journée - Secteur 1000 Étangs (les couleurs d'automne)

Départ d'Esmoulières, direction Beulotte la Guillaume, puis les Rouillons, le Grilloux et retour à Esmoulières par l'Agiot. Passage en bordure de nombreux étangs, avec en prime les couleurs d'automne.

Repas tiré du sac (abri possible)

Chaussures randonnées et bâtons recommandés. Le parcours peut être modifié ou annulé en fonction de la météo.

Téléphoner la veille après 17h00 pour confirmation.

Inscriptions obligatoires la veille pour constitution de la liste des participants (obligation COVID).

Difficulté : Moyenne Distance : 16 km environ Dénivelé : 400 m environ Durée : 5h00

Covoiturage : 8h15 Parking de l'EPIDE Trajet voiture : 100 km A/R

Inscription : Obligatoire Inscription à partir du : Lundi 1er novembre 2021

Animateur-animatrice(s) : Roland HIRTER Tél 06 51 72 65 16 r.hirter@free.fr

inscription

Réunion de programmation des activités hivernales 2021-2022

Ski de fond – Ski Alpin – Ski de randonnées – Randonnées et séjours raquettes

Espérant que les mois qui viennent seront propices à une bonne neige, nous invitons toutes celles et ceux qui souhaitent proposer des activités hivernales de neige à nous rejoindre.

À 20h15 siège CBL Rue Louis Aragon

Nous établirons le programme de ces activités.

Si toutefois vous aviez envie d'animer quelques sorties d'hiver, même en étant nouvellement adhérents, n'hésitez pas à participer à cette réunion. Nous vous y accueillerons avec plaisir.

Vous pouvez également contacter le responsable de l'activité concernée pour lui soumettre vos propositions.

Seront présents les responsables :

- Ski de fond : Philippe HUGOUD - Tél : 03 84 22 42 19 (philippe.hugoud@free.fr)
et Maurice DURAND - Tél : 09 53 39 91 38 (maurice.durand90@yahoo.fr)
- Ski alpin : Francis FLUCHAIRE - Tél : 03 84 29 25 55 (francis.fluchaire@orange.fr)
- Ski de randonnée : Michel JACQUOT - Tél : 03 84 26 60 54 (mmnl.jacquot@wanadoo.fr)
- Raquettes : Patrick ROYER - Tel : 06 72 68 96 51 (paspatroyer90@wanadoo.fr)

À bientôt, nous comptons sur vos idées et votre aide...

Animateur-animatrice(s) : Patrick ROYER Tél 06 72 68 96 51 pa.royer90@gmail.com

réunion



Mercredi 3 novembre 2021

Mini-randonnée pédestre à la 1/2 journée - Secteur Tavey / Vyans le Val

Au départ de Tavey, nous cheminerons sur un sentier ombragé en direction de Vyans le Val, puis le village de Laire.

Prévoir en-cas et boissons

Inscriptions obligatoires la veille ou le matin pour raisons de COVID

Difficulté : Facile Distance : 9 km Dénivelé : 100 m Durée : 3h00 env. hors pauses

Départ : Parking du cimetière de Tavey

Covoiturage : 13h30 Parking de l'EPIDE - Trajet voiture 24 km A/R

Animateur-animatrice(s) : Gérard TAVERNIER Tél 06 61 46 50 22 gtavernier2@gmail.com

inscription

TP diaporama

Tous les Cébélistes intéressés par l'initiation ou le perfectionnement au diaporama sont les bienvenus. Vous pouvez apporter vos montages en cours, ils seront projetés et discutés de manière constructive. Quelques points techniques peuvent être abordés à la demande. Nous compléterons la soirée si besoin par la projection de diaporamas extérieurs de bon niveau.

Durée : 2 h 30 Nombre de participants maxi : 20

Lieu : Local CBL, 3 rue Aragon – Belfort 20 heures

Animateur-animatrice(s) : Geneviève CARRE Tél 06 34 96 13 51 genevieve.carre90@gmail.com



Judi 4 novembre 2021

Grande randonnée pédestre à la journée - Secteur Plancher les Mines, Ballon de Servance

Au départ de Plancher les Mines, nous nous dirigerons vers le Ballon de Servance en passant par la goutte des Saules et ses cascades.

Pique-nique tiré du sac avec abri possible si nécessaire

Inscriptions la veille SVP pour établissement de la liste (obligatoire pour raisons sanitaires)

Bâtons de marches et bonnes chaussures

Difficulté : Difficile Distance : 19 à 20 km Dénivelé : 800 m environ Durée : 7h00 env. hors pauses

Covoiturage : 8h30 Parking de l'EPIDE - Trajet voiture 48 km A/R

Animateur-animatrice(s) : Christian NAAS Tél 07 71 15 13 47 c.naas@orange.fr

inscription

Vendredi 5 novembre 2021

**Randonnée santé -
Secteur Frais**

Sympathique randonnée près de Frais, permettant d'admirer un riche patrimoine architectural et naturel, de belles maisons à colombages et une superbe vue sur les Vosges du Sud.

Prévoir en-cas et boissons,

Merci de téléphoner (ou d'envoyer un SMS) la veille après 18 heures pour inscription suivant le contexte sanitaire en vigueur et confirmation de la randonnée.

Difficulté : Facile Distance : 7,50 km Dénivelé : Insignifiant Durée : Selon la forme des participants

Départ : 14h15 Centre de Frais

Covoiturage : 14h00 Parking de l'EPIDE - Trajet voiture : 24 km A/R

Inscription : Obligatoire

Animateur-animatrice(s) : Jacques BRUYERE Tél 06 81 65 52 97 jackbruyere63@gmail.com

Inscription

Du Vendredi 5 novembre 2021 au Dimanche 14 novembre 2021

EXPOSITION PHOTOS CBL

Pour sa 7ème édition, la salle des fêtes de Belfort vous accueillera tous les jours en semaine de 10h à 19h et les samedis et dimanches de 10h à 19h.

Venez nombreux voir les photos sur le thème « **En Mouvement** » et en thème libre.

Notre invité d'honneur le photographe animalier **Claude NARDIN** donnera 2 conférences/diaporamas sur « voir sans être vu » à 17h30 les samedi 06 et dimanche 14 novembre.

26 photographes de la section photo de la CBL, exposeront environ 200 photos. Vous y trouverez aussi celles de l'invité d'honneur.

2 démonstrations de photos « Haute Vitesse » par Michel VILLEQUEY vous seront proposées à 15h les dimanche 07 et samedi 13.

Un diaporama « en continu » sera probablement mis en place pendant toute la durée de l'exposition.

Pour de plus amples renseignements vous pouvez contacter :


- Frédéric Hattiger : 06 08 11 21 66, frederichattiger@orange.fr
- Jean Yves Pèlerin : 06 63 82 59 01, pelerin.jean-yves@wanadoo.fr

Venez nombreux avec vos amis, familles et relations l'entrée est LIBRE.

Compagnie Belfort - Loisirs

EXPO PHOTO

EN MOUVEMENT




Du 05 au 14 Novembre 2021
Salle des Fêtes de BELFORT
de 14 H à 19 H et le WE de 10 H à 19 H

Entrée libre

Invité d'Honneur:
Claude NARDIN photographe animalier
« Voir sans être vu »
17h30 les Samedi 06 et Dimanche 14

Démo de photographie Haute Vitesse par **Michel VILLEQUEY**
15h les Dimanche 07 et Samedi 13



**JOURNÉE ANNIVERSAIRES DE LA CBL
DIMANCHE 14 NOVEMBRE 2021**

2021 est l'année des 75 ans d'existence de la CBL et des 50 ans de Jumelage avec le Hohbühl.

La Section Loisirs et Fêtes vous propose de fêter ces événements au cours d'un repas dansant et animé organisé à la salle polyvalente d'Evette-Salbert.

L'ambiance musicale sera assurée par M. Christian Derendinger et complétée par des animations CBL.

Accueil des participants dès 11H45.

Au menu :

- Apéritif
- Pressé de pomme confite au Foie Gras
- Magret de Canard aux Griottines
- Fromage
- Dessert
- Café

inscription



La participation demandée est de 25 €.

Vin en sus à prix coûtant.

Pass sanitaire et gestes barrière obligatoires suivant les règles en vigueur.

Inscriptions : à la permanence CBL les jeudis 7 – 14 et 21 octobre de 17 à 19H.

Nota : un cébélite bénévole propose de véhiculer les personnes éprouvant des difficultés de transport. Il conviendra de le signaler dès l'inscription afin d'organiser cette prestation.

Traversée Sud - Nord de la CORSE par le GR20

Période : 3 juin 2022 au 20 juin 2022 (dates exactes à confirmer).

Difficulté : Très difficile, réservé aux montagnards confirmés en milieu alpin.

Trek de 15 jours, départ de Conca, arrivée Calenzana par le GR20. Le trek se fera avec l'aide de Corsica Aventure.

Coût estimatif du trek : 1200 € + transport aller Belfort Figari et retour Calvi Belfort.

L'organisation pour rejoindre et revenir de la Corse sera définie avec les participants (Avion, Train, bateau ...)

Séjour sous couvert de l'extension immatriculation tourisme FFRp IM075100382. Licence FFRandonnée obligatoire niveau mini IRA.

Nombre de participants : maxi 10

Réservation : À partir du 11 Octobre.

Animateurs : JP Godeau ; tel : 06 86 58 62 07 ; jean-pierre.godeau@dbmail.com
Didier Kohlenberg ; Tel 06 10 96 25 06 ; didierkohlenberg2@gmail.com

inscription



Séjour étoile cyclotourisme à Obernai (Alsace) – du 27 juin au 1^{er} juillet 2022

Ce séjour étoile pour le cyclo au Club intense de la plaine d'Alsace à Obernai (67) est proposé en remplacement de celui de la vallée de l'Yonne - Armeau qui était prévu pour la même période.

Comme il est de coutume, le covoiturage entre cébélistes sera utilisé pour se rendre au centre de séjour d'Obernai.

Ce séjour est ouvert aux inscriptions à partir du 4 octobre 2021 et ce jusqu'à fin octobre 2021. Il est limité à 30 personnes.

Prix du séjour : entre 250 et 300 € par personne.

L'inscription sera actée à la réception du premier versement dont le montant pourra vous être communiqué dès le 4 octobre en contactant l'animateur ou en consultant cet article sur le site web de l'association le 4 octobre 2021.

Descriptif du centre : Situé au cœur d'un parc de 3 ha, le VVF d'Obernai propose 129 logements répartis en 5 hameaux de 3 étages.

Hébergement (4 nuitées) : - chambre 2 personnes "Confort", avec lits faits à l'arrivée et fourniture linges de toilettes
- possibilité de chambres individuelles, sous réserve de disponibilité, moyennant un surcoût d'environ 13.5€/nuit et par personne

- Tous les logements disposent de la télévision, ainsi que d'un accès gratuit au Wifi

Formule : - Pot d'accueil
- pension complète (vin compris) dont le midi en formule pique nique
- Repas "Gourmand" pour le dernier repas du séjour

Équipements à disposition : - espace forme composé d'une piscine, d'un Hammam, espace zen et salle fitness
- bibliothèque, Tennis de table, baby-foot..
- local vélo

Assurances annulation comprise : Extension épidémie et pandémie, Annulation, Dommages aux bagages, Arrivée tardive, Assistance aux voyageurs, Interruption de séjour, Assistance au véhicule, Responsabilité civile villégiature.

Des circuits de difficultés différentes seront proposés chaque jour aux participants afin que chacun puisse trouver le parcours qui lui convient le mieux.

Ces circuits seront proposés à partir du centre de la plaine d'Alsace et seront élaborés en tenant compte au mieux des lieux pittoresques et touristiques à découvrir dans un rayon de 50 km autour du centre.

La découverte du patrimoine à moins de 50 km : - la distillerie de Steige (eau-de-vie et liqueurs de fruits) - le musée du Chocolat à Ribeauvillé (Stoeffel) - le Mont Sainte-Odile - Andlau, Ebersmunster - Strasbourg, Colmar, les villages fleuris comme Dambach-la-Ville, Itterswiller - le Haut-Koenigsbourg - le mémorial Alsace Lorraine à Schirmek - le Struthof, le Fort Schoenenbourg, Hatten, le mémorial du Col du Linge - Riquewihr, Kaysersberg - le vignoble de Bernardswiller et d'Obernai (à deux pas du village VVF Villages).

Découvrez le centre de séjour en visitant son site web :

<https://www.vvf-villages.fr/villages-vacances/vacances-obernai-vvf-villages.html>

Séjour sous couvert de l'extension immatriculation tourisme UVVA IM075110206

Durée : 5 jours - 4 nuitées Covoiturage : Stade Serzian Belfort

Inscription : Obligatoire Inscription à partir du : Dimanche 3 octobre 2021 Nombre de participants maxi : 30

Animateur-animatrice(s) : Gerard CHEVALLEY Tél 06 86 62 58 97 chevalley@wanadoo.fr

inscription

SÉJOUR CONVIVIALITÉ 2022 DANS LES ALPES DE HAUTE PROVENCE

Séjour du 10 au 17 septembre 2022 au village Cap France Rechasstel à La Bréole.

Samedi 10 septembre : Départ vers le village de La Bréole, près du lac de Serre-Ponçon. (570kms).

Dimanche 11 : Barcelonnette ou Seyne les Alpes (journée à définir).

Lundi 12 : journée en haute Provence (restaurant). Forcalquier et son marché, distillerie de Pastis et Sisteron l'après-midi.

Mardi 13 : Journée du grand col. Le Lauzet Ubaye son pont romain et ses tunnels inutiles.

Montée au célèbre col de Restefond "route d'altitude la plus haute d'Europe !" grandiose " !

Mercredi 14 : Journée en Haute Durance. Mont Dauphin : (patrimoine mondial de l'UNESCO), les gorges du Guil et le col de l'Izoard (restaurant). Puis Saint-Véran, plus haute commune d'Europe (2040m) et le Queyras.

Judi 15 : Parc des Écrins. Départ pour le village de fond de vallée, des Gourniers (restaurant).

Petite randonnée l'après-midi vers les Goures et retour sur le chemin botanique.

Vendredi 16 : Serre-Ponçon : plus grand barrage en terre d'Europe.

Visite du site de Serre-Ponçon et son Muséoscope (ciné-scénie historique).

Tour du lac de Serre-Ponçon, Ubaye : village englouti. Points de vue et belvédères : Les Demoiselles coiffées de Pontis. À Savines-le-lac : visite de l'audacieuse église et croisière sur "La Carline".

Samedi 17 : Retour à Belfort.

Prix du séjour : 880€ à 900€ tout compris en chambre double (transport, pension complète avec boissons, assurance annulation pour le séjour, taxe de séjour, contribution UVVA, pourboires, retrouvailles. Chambre individuelle : 140€. Prix estimatif avec 40 participants.

Une option pour ce séjour a été levée jusqu'au **15 novembre 2021**. Au-delà de cette date si le quota de 40 participants n'est pas atteint, le séjour sera annulé.

Prestataire : CAP FRANCE IM-042110006 La Bréole 04340 Ubaye-Serre-Ponçon. Séjour sous couvert de l'extension immatriculation tourisme UVVA IM075110206.

Inscription : Il n'y aura pas de réunion d'information (Covid). Un programme plus détaillé pourra être envoyé par internet à ceux qui en feront la demande ou par courrier si une enveloppe timbrée nous est adressée. Inscription possible dès maintenant par Email ou téléphone. Un chèque d'acompte de 300€, à l'ordre de la CBL sera demandé ultérieurement si le séjour est validé.

Animateurs : Monique et Michel LIMOGES 06 84 19 26 78 - limoge.mic@orange.fr - 4 rue de Villars 90700 CHÂTENOIS LES FORGES.

inscription

SÉJOUR – RANDONNÉE CBL AUX CINQUE TERRE - 6 AU 13 JUN 2021

En Ligurie, non loin de Gênes, des villages voués à l'abandon, classés dans la liste de la centaine de sites et chefs-d'œuvre en péril sur la planète.

Par bonheur, à partir des années 1980, de valeureux habitants ont redonné vie et couleurs à ces 5 villages qui constituent les « Cinque Terre », tant et si bien qu'ils figurent depuis 1997 au patrimoine mondial de l'humanité de l'UNESCO. Un parc national s'emploie depuis 1999 à le préserver, maîtrisant au mieux le développement touristique.

Ces villages de Monterosso, Vernazza, Corniglia, Manarola et Riomaggiore accrochés aux rochers bordant la Méditerranée, vous offrent les façades polychromes de leurs maisons, souvent à 3 étages. Pour y accéder, rien de tel que monter à la gare de Levanto, notre lieu de résidence, prendre le train de la ligne menant à la Spezia, en nous arrêtant au village du jour. Ne rêvez pas, vous n'admirez pas la mer depuis le train, la ligne sillonne la côte dans des tunnels rarement interrompus.

Pour Corniglia, seuls les chemins vous y conduiront. Pas de gare en bordure de mer, un escalier de 377 marches relie la plage au village ! Pour notre part, nous sommes partis de Vernazza.

Que dire des chemins ? Des cailloux, des pierres plates, des escaliers, des marches de toute hauteur et largeur. Et dans les villages, nous montons et descendons encore.

Bref, les Cinque Terre se méritent !

Mais que de couleurs, de végétation, de points de vue sur la côte découpée !

Les cultures en terrasse, occupant la moindre parcelle de terrain, souvent dédiées au vignoble forcent notre admiration. Que d'obstination pour entretenir ces quelques arpents. Un ingénieux système de chariot sur monorail parcourt leurs pentes abruptes pour transporter le matériel et le raisin.

Dans les villages ou en chemin, une église, un monastère, une chapelle, pas un jour sans sa pause spirituelle et/ou culturelle. Nous sommes en Italie ! L'architecture est riche, frontons découpés, clochers aux formes variées, pierres blanches et noires des murs de certains édifices, blancheur immaculée pour d'autres, ocre ou vieux rose captant le soleil.

Jour après jour, les villages se découvrent à nous sans jamais nous lasser.

Les repasser en revue, en une seule journée, sous un autre angle, c'est ce que nous permet le bateau remontant de Portovenere à Levanto en abordant quelques minutes avec habileté le rivage de Riomaggiore, Manarola, Vernazza et Monterosso, pour débarquer quelques touristes.

Le récit ne serait pas complet s'il n'évoquait pas les nourritures terrestres partagées le soir dans différents restaurants de Levanto, sans oublier bières et gelati des fins d'après-midi.

Je vous laisse saliver !

Évelyne

Animateur : Jacques Bruyère, « Aide de camp » Bernard Phulpin

Participants : Geneviève C, Francine C, Philippe H, Bilkis O, Michel O, Brigitte S, Michel S, Raymond S, Monique V, Évelyne P.



OBERLAND DU 3 AU 12 AOÛT 2021

3 août, un groupe de 15 randonneurs attend sur le quai de la petite gare de Wilderswil le train à crémaillère qui va les mener sur les hauteurs des lacs d'Interlaken (canton de Berne-Suisse).

Emmenés par Jean-Pierre et Jacky, la troupe ne se départira jamais de son moral et de sa cohésion. Un trek bien organisé est un séjour réussi à l'avance (et un grand merci à Michel pour son travail de préparation).

Le groupe part pour 9 jours de rando dans un décor à faire pâlir d'envie tous les amoureux de la montagne. En effet, lorsque nous passerons au pied des géants mythiques de l'Oberland que sont l'Eiger, le Mönch et la Jungfrau, admiration et humilité se mêlent devant la vision des parois de roche et de glace.

Certes la météo n'a pas toujours joué en notre faveur, notamment les premiers jours, mais qui peut croire que la pluie peut ternir la joie des cébelistes en montagne. De plus, ces légers contretemps n'ont fait que renforcer la solidarité du groupe.

Chaque participant a su entretenir une belle et chaude ambiance atténuant ainsi la rudesse des pentes alpines et rendant les journées plus agréables.

Tout au long de ce périple, il nous a été possible d'admirer à loisir la richesse de la flore de ces montagnes où variétés et couleurs se mélangent à l'infini sans jamais lasser.

Nous avons rencontré deux belles hardes de bouquetins paissant sur quelques bouquets d'herbe entre les névés et d'innombrables marmottes, ici ou là un rapace sillonnant le ciel d'azur. J'ai eu toutefois la surprise d'apercevoir un écureuil sur le balcon de notre chambre de l'auberge de jeunesse de Grindelwald !

Il faut admettre qu'il est plus facile d'observer la faune domestique. Les vaches suisses, à l'instar des simmental, s'avèrent de magnifiques bêtes toujours à l'aise dans ces alpages qui tutoient allégrement les 2000m. Ovins et caprins sont également visibles au détour des sentiers.

Souvent très bons, les sentiers de l'Oberland nous ont menés à travers ce périple, traversant les forêts, les alpages et les nombreux torrents. L'espace minéral frappe par son immensité où demeurent de multiples névés.

Comment oublier les massifs enneigés, ces cascades abondantes comme celle de l'Engstligen avec ses 100m de chute et un débit gigantesque. La beauté merveilleuse de la nature autour d'Adelboden nous a singulièrement interpellés. Le cadre verdoyant du lac d'Oeschinnensee invitant au repos et à la méditation est encore dans toutes les mémoires.

La découverte du gîte du soir fait partie de la magie du trek, au plaisir de l'arrivée succède l'interrogation des conditions d'hébergement. Et dans ce domaine, nous n'avons pas été déçus. À savoir, que nous avons connu les refuges d'altitudes les plus élémentaires, les bonnes auberges, y compris auberge de jeunesse, et enfin des hébergements trois étoiles comme à Schwarenbach ou Adelboden. Avec un accueil parfait partout.

Et que dire de nos vaillants animateurs qui ont pleinement joué leur rôle sans jamais donner l'impression d'une conduite directive. Le groupe entier a exprimé sa satisfaction à leur égard. La conduite d'itinéraire s'est avérée parfaite, la gestion du temps, sans accroc, l'anticipation par rapport à la météo, adéquate.

Par ailleurs, les deux compères n'étaient pas du genre à engendrer la tristesse (on le savait) et on pouvait compter dessus pour entretenir la bonne humeur et le dynamisme de tous.

Un vrai merci à eux deux.

Bruno

Participants : Annie, Corinne, Christine, Élisabeth, Geneviève, Isabelle, Josiane, Nicole François, Jean-Pierre, Jacky, Jean-Louis, Jacques, Yves, Bruno.



VISITE DU FORT DE L'OTAN LE 4 AOÛT 2021

Quand il pleut en août, visitez donc les fortifications qui cernent BELFORT. La plus récente est quasiment invisible, c'est le fort de l'OTAN au Salbert.

Quelle découverte !

La colline est découpée en étages : des couloirs à l'infini, des portes coupe-feu, coupe gaz, des murs anti-déflagrations, une succession de salles techniques de l'infirmerie aux réserves de fuel, à la chambre froide, pour tout à coup arriver au cœur du système : la chambre des cartes.

500 personnes pour percer les secrets du ciel, lancer l'alerte et déclencher la riposte si nécessaire... tout à fait envisageable au temps de la guerre froide.

Aujourd'hui c'est un grand musée, militaire, aérien, postal... grâce à l'association ATOMES qui a réalisé un travail de titans et enrichit encore les collections. Vous tomberez nez à nez avec un mirage IIIE ou un patrouilleur de l'escadre LA FAYETTE.

Les mannequins, les maquettes, les instruments d'époque toujours dans le souci d'authenticité permettent de recréer l'atmosphère de travail et de tension qui caractérisait les années 50 et 60.

Une découverte donc à conseiller à tous.



SORTIE CULTURELLE A GUEBWILLER LE 10 JUILLET 2021

En ce samedi 10 juillet, le soleil luit sans restriction. 20 cébélistes curieux se retrouvent à 9h00 à l'Épide et 5 carrosses s'en vont vers Guebwiller. Des platanes, le long de la Lauch couvrent de leurs ombres nos voitures. Pleine d'entrain la troupe rejoint la place de l'Hôtel de ville où nous attend notre guide du jour. S'ensuit la découverte de Guebwiller, du XIIème siècle à nos jours.

Au gré de nos pas, nous verrons la façade XVème de l'Hôtel de ville, quelques maisons « Art nouveau », le « Burgstall » (tour octogonale, vestige de l'ancien château urbain du XIIème siècle), l'Église Saint Léger de style roman tardif, la cave Dimière (il fallait bien que les dominicains vivent), la synagogue, l'ancien couvent des Dominicains, l'église Notre Dame et le quartier canonial des religieux de Murbach où sont installés le Musée Deck et des Pays Florival et le nouveau Centre d'interprétation de l'Architecture et du Patrimoine. La visite s'achève dans le superbe parc arboré de la propriété canoniale, actuel jardin municipal.

La curiosité de tous est donc satisfaite. L'esprit doit se nourrir mais le corps aussi. Pour certains c'était restaurant en terrasse quand d'autres tiraient le casse-croûte dans le jardin des Dominicains.

Au terme de cette belle journée, tous contents, chaque équipage rejoint Belfort des images plein les yeux. Merci à nos deux animatrices, Yolande et Paulette, pour cette très belle visite.

Élisabeth



Devant l'Hôtel de ville



Jardin du domaine canonial des religieux de Murbach



Façade du couvent des Dominicains