



Schwarzwaldverein



Compagnie Belfort-Loisirs

CBL Infos



2

**75^{ème}
anniversaire
de la C B L**

0

2

**50^{ème}
anniversaire
du jumelage**

1

Bulletin mensuel d'activités de la Compagnie Belfort-Loisirs

Compagnie Belfort-Loisirs

3, rue Louis Aragon 90000 BELFORT

Association de loisirs sportifs et culturels

www.cbl-belfort.fr

Jumelée avec le Schwarzwaldverein Hohbühl Allemagne

ISSN 1161 1022

Novembre

Le Four D'antan
Fabrication maison pains,
pâtisserie viennoiseries sucrées et salées...
Benjamin et Cindy
2 rue de l'église
90350 EVETTE SALBERT Horaire
Lundi : Fermé
03.84.29.56.18 Mardi au Vendredi
benjicindy@hotmail.fr 6h30 / 12h45 et
06.24.62.13.33 16h / 19h
Samedi et
Dimanche 7h / 13h

MENUISERIE
AGENCEMENT
CLAUDE
GIROMAGNY 03 84 27 15 88
www.menuiserieclaude.fr

FENETRE
DRESSING
CUISINE
PARQUET
PORTE
DEPUIS
1979

CHATENOIS – LES – FORGES
HERICOURT

MAISON MAITRE
DEPUIS 1923

50 RUE DU GAL DE GAULLE
90700 CHATENOIS LES FORGES
TEL 03 84 27 22 35

7 RUE DE LA 5^{EME} D.B.
70400 HERICOURT
TEL 03 84 46 01 50

Gardons le contact sur Facebook
Maison-Maitre-Boulangerie-Pâtisserie


JARDON - SCHMITT
20 rue Aristide BRIAND
90300 Offemont
03 84 26 35 30
**Carrosserie
Peinture
Mécanique
Automobile**

**RESPECTER LES CONSIGNES
DE SECURITE ET
SUIVEZ LES CONSEILS DE
VOTRE ANIMATEUR**

Même s'il est de règle de prendre le rythme du moins en forme, ne vous surestimez pas.

Respectez les consignes de votre animateur et n'hésitez pas à lui demander conseils.

Ayez un équipement adapté.

Un animateur peut, à tout moment, annuler ou modifier une randonnée en fonction des conditions météorologiques et des difficultés rencontrées.

**BOULANGERIE-PATISSERIE
au plaisir du pain**



Jean Marie Colledani
Cravanche tél 03 84 26 07 22

Ferme Auberge du Wissgrut
Cuisine traditionnelle - Famille Morcely


Piste de la Gentiane
Ballon d'Alsace
68290 SEWEN
Tél. 09 87 88 72 80

Fermé Lundi en Juillet – Août
Fermé Lundi – Mardi
le reste de l'année
Fermé en Décembre - Janvier

AUTOSUR
CONTROLE TECHNIQUE AUTOMOBILE


Bd KENNEDY
BELFORT
03 84 21 33 21

NUTRI BODY
STORE


BIOTECH USA BULK POWER
MICELAR CASEIN BSN NUTRITEC BEEF PROTEIN

NUTRITION SPORTIVE SUIVI PERSONNALISE
5, rue du Gal de Gaulle 90400 DANJOUTIN
09 86 11 24 56 nutribodystore@gmail.com

GUGLER FRANCE

Fenêtres • Volets roulants • Portes d'entrée
• Portes blindées • Portes de garage

La fenêtr^e

(garantie
25 ans)

nigelofenêtr^e

Entreprise certifiée



15, avenue d'Altkirch 90000 BELFORT (à coté de LECLERC DRIVE)
ngel.belfort@gmail.com

☎ 03 84 22 80 38

Motoculture Beurier - Richard

15 rue du Père André - 70290 Champagny
Tél : 03 84 23 15 00
www.beurier-richard.com
Horaires : du Mardi au Vendredi 8h30 - 12h et 14h - 18h30
Samedi 8h30 - 12h et 14h - 17h30



FERME DU PARADISVOGEL

Cueillette et Boutique

Du producteur au consommateur,
Fruits, légumes, fleurs, boulangerie,
Boucherie, épicerie



Ferme de la Hardt - 68520 Burnhaupt le Bas
03.89.48.96.14 - www.cueilletteparadisvogel.fr



6 rue du Dr Jacquot
90400 DANJOUTIN
03 84 90 23 14

5% de Réduction
Pour les membres
CBL

creamailles@wanadoo.fr
www.creamailles.fr www.facebook.com/creamailles

voitures GLANTZMANN

90 ans d'expérience !

AUTOCARS De grand tourisme



Ligne régulière Sewen-Masevaux-Thann
Transport scolaire et de personnel

TAXIS DE MASEVAUX Voitures de 5 à 7 places



Transports médicaux agréés n° 68 25 80 626

VOYAGES A. GLANTZMANN

5 rue du Moulin 96290 MASEVAUX
Tél 03 89 82 45 29 fax 03 89 38 00 80 www.glantzmann.fr

MA SANTÉ, C'EST SÉRIEUX.

J'AI CHOISI MGEN

Tour R8 rue de l'As de Carreau
90 000 BELFORT
Tél : 03 84 57 35 98

MUTUELLE
SANTÉ
PRÉVOYANCE

L'assurance CBL - Les licences des fédérations

Pour toutes ses activités, la CBL est assurée par la MAIF. Le prix de cette assurance est compris dans la cotisation.

Toutefois, si vous trouvez les garanties de la MAIF insuffisantes ou si vous voulez être assuré pour vos activités hors CBL, nous vous proposons la licence des différentes fédérations (non compris dans la cotisation).

- ✓ FFRandonnée
- ✓ La carte neige de la FFSki
- ✓ FFRoller & Skateboard

Renseignez-vous à la permanence.

Si vous souhaitez participer à un voyage ou un séjour "randonnée pédestre" organisé par la CBL, la licence FFRandonnée est obligatoire.



LEADER EN SOLUTION DE REPROGRAPHIE

6 rue du Rhône 90000 BELFORT
Tél: 03 84 90 12 40 fax: 03 84 90 12 41
www.rovil.com
rovil@rovil.com



TOUS TRAVAUX DE REPROGRAPHIE / IMPRIMERIE / SERIGRAPHIE

Petit et grand format, couleur et N&B, numérisation, plastification, reliures...

Cartes de visite, plaquettes, dépliants, affiches tous formats...

Rollup, Kakémonos, banderoles, panneaux rigides etc.

DEVIS GRATUITS

Boulangerie Pâtisserie CHASSARD

OFFEMONT
03 84 26 29 41



10 bis rue Aristide Briand

Bijouterie horlogerie Cadeaux

Gilles Schrapff

Réparation d'horloges anciennes
Transformations et créations de bijoux



142 avenue Jean Jaurès 90000 BELFORT tél 03 84 22 45 94



Maison Médicale des Prés, 1 bis rue des étangs - 90400 Andelnans
Tél. 03 84 27 82 49 www.damienopticien.fr

TRAITEUR

Le Convivial

Le Convivial

2 rue Carnot 90300 VALDOIE
Tel 03 84 59 02 74

www.leconvivial90.com
www.traiteur-leconvivial.fr

RESTAURANT PIZZERIA Friture de carpes

LE CAPRI

Pizzas au feu de bois

14, grande rue 90400 TREVENANS

Tél: 03 84 29 47 49

www.lecapri-restaurant.pizzeria.fr

LA CAVE BELFORTAINE

230 avenue Jean Jaurès - 03/84/26/08/94

Bouteilles et vrac, Spiritueux, Paniers garnis...

www.cavebelfortaine.fr

Christian CAUSERET

Artisan Peintre

Peinture intérieure Extérieures
Ravalement de façades - sablage

9, Rue d'Autrage - AUTRECHENE
Tél : 06 83 16 86 98 - 03 84 23 40 43 entcauseret@wanadoo.fr

Randonnées en VTT ou en VTC

Niveau	promenade
Equipement	VTC ou VTT
Distance	15 à 20 km
Dénivelée	moins de 300 m
Durée	3 h maxi

Niveau	cool	moyen	sportif
Equipement	VTT		
Distance	20 à 30 km	30 à 50 km	50 à 80 km
Dénivelée	300 à 500 m	500 à 700 m	environ 1 000 m
Durée	3 à 4 h	3 à 4 h ou journée	5 h ou journée

Consignes valables pour chaque sortie :

Se conformer au règlement intérieur de l'activité VTT.

Avoir un équipement en bon état, adapté au niveau de la sortie (VTC admis pour les promenades, VTT exclusivement pour tous les autres niveaux, casque obligatoire, prévoir un minimum de matériel de réparation...) et aux conditions climatiques (coupe-vent, gants...).

Prévoir un en-cas et des boissons.

Ne pas hésiter à avoir recours aux animateurs qui se feront un plaisir d'apporter leur aide.



Gîte d'étape et de séjour
Location de meublés
Table d'hôtes

1100 m

maison.montagnon@orange.fr
www.maison-montagnon.eu

6, rue du Grand Tétrás
25240 CHAPPELLE DES BOIS
Tél 03 81 69 26 30

Salle de fitness
Sauna et Hammam
Paradis de la randonnée
à pied et à VTT

Accueil familial
Cuisine raffinée

BULLETIN MENSUEL DE LA COMPAGNIE BELFORT-LOISIRS

ASSOCIATION JUMELÉE AVEC SCHWARZWALDVEREIN – FRIBOURG – HOHBÜHL ALLEMAGNE

ACTIVITÉS NON CITÉES CI-DESSOUS : voir le programme dans les pages intérieures.

ÉDUCATION PHYSIQUE VOLONTAIRE : mardi de 18h25 à 19h30 (hors vacances scolaires) gymnase 112 av J Jaurès à Belfort (F Fluchaire 03 84 29 25 55), P Saintigny 03 84 28 45 65).

ROLLER EN SALLE : vendredi de 18 à 20h00 (hors vacances scolaires) gymnase Buffet aux Glacis, rue Parant.
Renseignements : Monique Jenn 03 84 26 22 87 ou 06 11 47 13 99
moniqueienn@orange.fr

MARCHE NORDIQUE

Samedi de 10h à 12h contact : Daniel Houel : houel-daniel@orange.fr
Lundi de 9h à 12h contact : Michel Oytana : michel.oytana@gmail.com

AQUARELLE

Lundi 17h 19h30 rue Aragon Contact D. Colléon 03 84 23 05 40

PEINTURE ACRYLIQUE (bois et tous supports) : jeudi de 14h30 à 17h Contact : Nicole Belzung 06 32 90 04 24

TAROT, BELOTE : mercredi de 14 à 18h rue Aragon.
Contact : Monique Limoge 06 84 19 26 78

PERMANENCE CBL TOUS LES JEUDIS DE 18 à 19h
3 rue Aragon Belfort

Réservation salle CBL :

Michel Oytana 06 85 85 87 31 michel.oytana@gmail.com
Nelly Garnier nellypatch@orange.fr

DANS CE NUMÉRO

[La vie de la CBL](#)

[Le mois en détail](#)

[Pour plus tard](#)

[Compte \(s\) Rendu \(s\)](#)

[Voir en particulier](#)

[Adhésions 2022](#)


[Anniversaires](#)

[Exposition photos](#)

[Clôture randonnées](#)



Rappelle qu'il est nécessaire de téléphoner à l'animateur.



Pensez à vous inscrire.



Une réunion d'information est programmée.

Ces pictogrammes sont rajoutés par la rédaction et ne sont donnés qu'à titre indicatif.
Seul le texte de l'animateur fait foi.

RAPPEL

En fonction des conditions météorologiques et de l'état des chemins un animateur peut toujours annuler ou remplacer une randonnée.

DISTRIBUTION DE VOTRE CBL infos :

Vous n'avez pas reçu votre bulletin,
Vous voulez devenir distributeur bénévole,
Contactez Didier Kohlenberg 06 10 96 25 06 dk.cbl.info@gmail.com



ISSN 1161-1022

Bulletin Mensuel de la Compagnie Belfort-Loisirs
PUBLICATION D'INFORMATION ET DE LOISIRS

- **DIRECTEUR DE LA PUBLICATION** : Jean-Pierre Godeau
- **RÉDACTEURS** : Philippe Hugoud 03 84 22 42 19, philippe.hugoud@free.fr
Jacques Vasener 03 84 29 49 33, jacques@vasener.fr
- **RELECTURE** : F Colléon, S Thévenot, F Fluchaire, F Depriester, A.M Kuntz, A. Malric, R Saloux, P. Galelli, E. Péroz
- **DISTRIBUTION** : Didier Kohlenberg 06 10 96 25 06 dk.cbl.info@gmail.com
- **SYNTHÈSE PROGRAMME MENSUEL** Mado Valgueblasse
- **FINANCEMENT et PUBLICITÉ** : F Henry, G. Galelli et C. Serfati
- **ILLUSTRATION DE COUVERTURE** : composition de G. Galelli.

CBL

Compagnie Belfort-Loisirs

Siège Social : 3 rue Aragon Belfort
www.cbl-belfort.com 03 84 22 63 08

CCP Dijon 1 442-75j

Association de Loisirs Sportifs et culturels
Agrée par les ministères de L'ÉDUCATION NATIONALE et de la JEUNESSE et des SPORTS
affiliée à
Fédération Française de Randonnée
Fédération Française de Ski
Fédération Française de Roller
Fédération Photographique Française.

Impression Rovil

***REMISE DES TEXTES POUR LE BULLETIN DE DÉCEMBRE 2021**

Ce bulletin couvrira la période du 28 NOVEMBRE au 31 DÉCEMBRE 2021.

MERCI DE TRANSMETTRE VOS TEXTES AVANT LE JEUDI 4 NOVEMBRE 2021.

Soit par courriel adressé à : bulletin.cbl@gmail.com

Soit par courrier adressé à

Philippe HUGOUD 1 rue Parmentier 90000 Belfort
ou Philippe HUGOUD CBL 3 rue Aragon 90000 Belfort.

***POUR CONTACTER UN RÉDACTEUR**

Philippe HUGOUD 03 84 22 42 19, philippe.hugoud@free.fr

Jacques VASENER 03 84 29 49 33, jacques@vasener.fr

TEXTES DES RANDONNÉES PÉDESTRES

Les textes de toutes les randonnées pédestres sont désormais à **saisir par les animateurs** directement **sur le site WEB**.
Une extraction automatique permettra aux rédacteurs de composer le bulletin à partir de ces saisies.

Ces textes ne seront disponibles à l'extraction qu'après validation par le responsable de la section qui leur apposera le statut de « publication ».

Les dates « au plus tard » auxquelles ces textes devront être saisis par les animateurs sont les suivantes :

- Pour les randonnées **de Décembre 2021** → **02 Novembre 2021 au plus tard**

- Pour les randonnées **de Janvier 2022** → **26 Novembre 2021 au plus tard**

Contact et coordination : **Patrick ROYER**, (pa.royer90@gmail.com) Tel 06 72 68 96 51 ou 03 84 26 11 26



■ OCCUPATION DU REFUGE

MOIS de novembre 2021

Tél : 03 84 23 60 03

- 30 – 31 octobre

- 2 novembre

- 6 – 7 novembre

- 8 novembre

- 13 – 14 novembre

- 20 – 21 novembre

- du 26 au 28 novembre

- 4 – 5 décembre

N. GARNIER (CBL)

Repas clôture journées Travail

Clôture Randos

Journée Travail

S. OLLE (Clairegoutte)

J. LAZZARIS (Belfort)

Th. CLAYEUX (Sermamagny)

MF et JP FIMBEL (CBL)



Pour tous renseignements concernant l'occupation du refuge, contacter :

Paul TOLLLOT Tél. : 03 84 22 46 47 ou mail : p.tollot@orange.fr

REPRISE DU TAROT et BELOTE AU SIÈGE DE LA CBL

Les conditions sanitaires permettent la reprise des séances de tarot et belote au siège de la CBL, rue Aragon.

Rendez-vous tous les mercredis après-midi de 14h à 18h. Pour tous renseignements 06 84 19 26 78.



RESERVEZ
VOS ACHATS
A NOS
ANNONCEURS

RESERVEZ
VOS ACHATS
A NOS
ANNONCEURS

Cotisation à payer avant le 9 décembre 2021

- Cotisation à payer entre le 1^{er} septembre 2021 et le jeudi 9 décembre 2021. Si vous n'avez pas payé le 9 décembre vous ne recevrez pas le bulletin de janvier.
- Votre renouvellement de cotisation devra obligatoirement être accompagné du bulletin d'adhésion 2022 que vous trouverez page suivante.
- Si vous renouvelez votre cotisation par correspondance n'oubliez pas de joindre une enveloppe timbrée libellée à vos nom et adresse afin que nous puissions vous faire parvenir votre carte 2022.
- Si vous réadhérez sur le site internet, un justificatif d'adhésion sera imprimable.
- Cette cotisation couvre la période du 1^{er} septembre 2021 au 31 décembre 2022 et permet la pratique de l'ensemble des activités proposées par la C.B.L.
- Notez que si la C.B.L. est assurée en responsabilité civile auprès de la MAIF pour les activités qu'elle propose, il vous est vivement conseillé de vérifier si votre assurance personnelle couvre votre propre responsabilité. Nous vous conseillons, le cas échéant, de souscrire une assurance complémentaire auprès des fédérations sportives auxquelles la C.B.L. est affiliée :
FF Randonnée,
FF Ski
et FF Roller & Skateboard
- Pour participer à certains séjours, une licence FFRandonnée pourra être exigée.
- Voir :
 - ➔ Les garanties proposées par la Maif (voir ci-dessous).
 - ➔ La proposition de la FFRandonnée pages suivantes.
 - ➔ La proposition de la FF Ski dans un prochain bulletin.
 - ➔ La proposition de la FF Roller & Skateboard pages suivantes.
- Tous les cébélites à jour de cotisation ont accès :
 - ➔ à la partie adhérent du site internet où l'on peut visualiser le bulletin CBL infos version informatisé (Il faut définir un mot de passe lors de la première connexion)
 - ➔ au bulletin CBL infos version papier
 Les cébélites renonçant à recevoir la version papier du bulletin mensuel ont droit à une minoration de leur cotisation de 7€.

■ COTISATIONS 2022

Le Comité a fixé le montant des cotisations pour l'année 2022. Les nouveaux montants pour 2022 sont :

TARIF DES COTISATIONS 2022 :

Moins de 18 ans

Avec bulletin mensuel sur internet uniquement _____ 10€

Avec bulletin mensuel sur internet + bulletin mensuel imprimé _____ 17€

Individuelle

Avec bulletin mensuel sur internet uniquement _____ 23€

Avec bulletin mensuel sur internet + bulletin mensuel imprimé _____ 30€

Familiale

Avec bulletin mensuel sur internet uniquement _____ 35€

Avec bulletin mensuel sur internet + bulletin mensuel imprimé _____ 42€

COMMENT PAYER SA COTISATION ?

* À LA PERMANENCE 3 rue Aragon à Belfort Le jeudi de 18 à 19h

Se munir de la carte CBL et du bulletin d'adhésion

* SUR LE SITE INTERNET DE LA CBL : pour cela, vous avez besoin de votre adresse courriel et de votre n° d'adhérent indiqué sur votre carte d'adhérent et dans votre profil (ID-CBL).

Dans « Espace adhérents », cliquez sur « Réadhérer en ligne » et suivez les explications. La contribution à l'association HelloAsso est libre.

* PAR COURRIER adressé à

CBL inscriptions 3 rue Aragon 90000 Belfort
Paiement par chèque obligatoirement accompagné


d'une enveloppe timbrée

libellée à votre adresse

du bulletin d'adhésion rempli.



TSVP



VOUS DÉSIREZ TÉLÉCHARGER VOTRE BULLETIN SUR LE SITE INTERNET

2 CONDITIONS :

- 1) ÊTRE A JOUR DE COTISATION (pour un nouvel adhérent attendre 2 semaines après l'inscription)
- 2) VOUS CONNECTER À VOTRE ESPACE ADHÉRENT

À la 1^{re} connexion, allez dans Espace adhérents.

Dans la fenêtre d'identification, cliquez sur « Réinitialiser le mot de passe », saisissez l'adresse mail indiquée sur votre bulletin d'adhésion. Cliquez sur « Soumettre » et suivez les instructions.

Une fois connectés à votre espace adhérent, vous avez accès au bulletin mensuel en ligne.

Vous avez aussi accès au calendrier de toutes les activités CBL en cliquant sur « Calendrier ».

Bulletin d'adhésion 2022
1^{er} septembre 2021 au 31 décembre 2022

1^{re} adhésion
Renouvellement

Vous →

Nom _____ Prénom _____
 Date de naissance _____ Lieu de naissance.....
 Adresse _____
 Code postal _____ Commune _____
 Tél _____ **Courriel** _____
 Une adresse courriel valide est nécessaire pour créer votre compte sur le site CBL
 N° de Carte (Pour renouvellement) _____

Votre conjoint (e) Si adhésion familiale →

Nom _____ Prénom _____
 Date de naissance _____ Lieu de naissance.....
Courriel _____
 Une adresse courriel valide est nécessaire pour créer votre compte sur le site CBL

Cotisations

	INDIVIDUELLE	FAMILIALE Couple + enfants de moins de 16 ans	16 à 18 ans ÉTUDIANTS
OPTION 1 Avec bulletin mensuel CBL infos Version internet + version papier	30€ <input type="checkbox"/>	42€ <input type="checkbox"/>	17€ <input type="checkbox"/>
OPTION 2 Avec bulletin mensuel CBL infos Version internet uniquement	23€ <input type="checkbox"/>	35€ <input type="checkbox"/>	10€ <input type="checkbox"/>

Si vous avez choisi l'option 1 : Afin de faciliter la distribution de votre CBL infos par des bénévoles, merci de donner les précisions suivantes :

Votre boîte aux lettres est-elle facilement accessible aux bénévoles de la CBL ? *non oui*

Si votre boîte n'est pas accessible pouvez-vous indiquer ci-dessous une autre adresse de distribution ?

Oui, voici l'adresse de distribution → _____

Non

Assurances Je certifie avoir été informé

Licences - Des garanties liées à l'assurance MAIF comprise dans la cotisation

Voyages - Des garanties proposées avec les licences des FFRandonnée FFSki er FFRoller & Skateboard
 - Que pour participer à certains séjours je devrai posséder une licence FFRandonnée

État de Santé Je certifie que mon état de santé (et le cas échéant celui des autres membres de ma famille bénéficiant de cette adhésion) permet de participer aux activités proposées par la CBL en prenant en compte le niveau spécifié dans le bulletin CBL infos, ainsi que les recommandations des animateurs.

Merci de Préciser ici Qu'elle est parmi toutes les activités proposées par la CBL celle qui a votre préférence :

Votre avis..... Le cas échéant celui de votre conjoint (e).....

Une seule réponse par personne

À Belfort le..... Signature

INFORMATIQUE ET LIBERTÉ : En vertu de la loi du 6 janvier 1978 vous pouvez exercer un droit de rectification auprès de la CBL. En aucun cas ces données ne seront transmises à un organisme extérieur.

RÉSERVÉ À LA CBL

PAIEMENT Espèces..... Chèques..... N° Adhérent.....

Document mis à jour le 1^{er} août 2016 par Claude SERFATI

LICENCE DE LA FÉDÉRATION FRANÇAISE DE RANDONNÉE

Validité : Septembre 2021 / Décembre 2022

Les séjours à base de randonnées pédestres ou raquettes, organisés par la CBL, se déroulent sous couvert de l'extension d'Immatriculation Tourisme de la Fédération Française de Randonnée.

Cette extension est détenue par le Comité Régional de la FFRandonnée, qui a signé avec notre association une convention de co-organisation.

Cette convention de co-organisation des séjours à base de randonnées stipule l'obligation pour tous les participants d'être titulaires de la licence avec assurance.

(Voir le dossier séjours et voyages disponible au siège de la CBL)

Le niveau d'assurance requis pour participer aux séjours organisés par la CBL, est IRA

La licence FFRandonnée offre également :

- Des garanties pour des activités pratiquées hors CBL
- Des abonnements préférentiels à la revue Passion Rando
- Des réductions chez les organisateurs de séjours partenaires : Ternélia, Azuréva, Cap France, Touristra Vacances, VTF, VVF, ... et chez les vendeurs de matériels : Lepape, Guidetti, ...

Cette liste n'est pas exhaustive, d'autres avantages partenaires sont à découvrir sur le site internet de la FFRandonnée.

NOUVEAUTÉ

À partir de la saison 2021 / 2022, la licence est dématérialisée, cela signifie qu'elle sera automatiquement envoyée au format PDF à l'adresse e-mail renseignée sur la demande de licence, et qu'elle pourra être imprimée par l'adhérent.

Elle sera également disponible dans l'espace « Mon compte » du site internet de la FFRandonnée et pourra être téléchargée sur smartphone, ou autres supports informatiques.

TARIFS DES LICENCES PROPOSÉES

	LICENCES		ASSURANCES		PRIX TOTAL
IRA	Individuelle 25,40 €	+	Resp. Civ + Accident Corporel 2,60 €	=	28 €
IMP	Individuelle Multi loisirs Pleine Nature 25,40 €	+	Resp. Civ + Accident Corporel 12,60 €	=	38 €

DEMANDE DE LICENCE FFRandonnée

■ NOM : Prénom :
Date de naissance : Sexe : Assurance : IRA - IMPN entourer votre choix

Adresse :

Tél : Courriel :

■ NOM : Prénom :
Date de naissance : Sexe : Assurance : IRA - IMPN entourer votre choix

Adresse :

Tél : Courriel :

Tarifs : IRA = 28 € IMPN = 38 €

■ PASSION RANDO (abonnement facultatif) : 8 € pour 4 numéros (Revue trimestrielle)

Joindre à la demande un certificat médical * ou une attestation * ; ainsi qu'un chèque à l'ordre de la CBL.

* Pour toute première demande de licence, joindre un certificat médical daté de moins d'un an à la date de prise de la licence. Ce certificat est valable 3 ans

Durant la période de validité du certificat, et à chaque renouvellement, joindre l'attestation de réponse au questionnaire de santé, ou à défaut joindre un nouveau certificat médical.

Le questionnaire de santé et l'attestation sont accessibles en ligne et téléchargeables :

- <https://www.ffrandonnee.fr/data/CMS/files/adhesion/questionnaire-sante-ffrandonnee.pdf>
- <https://www.ffrandonnee.fr/data/CMS/files/adhesion/attestation-questionnaire-sante-ffrandonnee.pdf>

Pour les adhérents qui n'ont pas accès à internet, des exemplaires papier du questionnaire et de l'attestation sont disponibles au siège de la CBL.

Demande à adresser à : Roger DOUHAIZENET 13 rue des champs 70400 Châlonvillars Tél. 06 51 58 58 57
Les demandes incomplètes ne pourront pas être traitées.

Garanties incluses dans la licence : voir bulletin de septembre.

Devenir animateur de randonnées à la CBL ? Pourquoi pas vous !

Amis randonneurs, vous bénéficiez tout au long de l'année d'un large éventail de randonnées, petites ou grandes. Il y en a pour tous les goûts, tous les niveaux, toutes les saisons, tous les secteurs....

La fréquentation ne diminue pas. C'est un réel succès de voir autant de monde sur les sentiers avec la CBL. Mais ! ... Cela n'est possible que grâce aux animatrices et animateurs qui se dévouent sans compter pour vous offrir un tel niveau d'activité. Et comme partout, on ne peut pas éviter l'essoufflement dans le bénévolat. Nos effectifs d'animateurs ne rajeunissent pas.... Nous avons plus d'abandons que de nouvelles recrues ces dernières années.

On ne pourra poursuivre à ce niveau que si d'autres randonneurs acceptent de nous rejoindre.

Pour ce faire, nous dispenserons cette année encore, en Février/Mars 2022, une « initiation à la lecture de cartes et maniement de la boussole ». Cette initiation sera prioritairement réservée aux personnes qui émettent le souhait de devenir animateur.

Dès cette initiation théorique terminée, vous aurez la possibilité de vous essayer à conduire des petits groupes de randonnées sous le parrainage d'un animateur confirmé qui complètera votre « formation » sur le terrain. C'est un cursus interne CBL qui dure 8 à 10 mois.

Alors, nous lançons l'appel. Si cette idée de devenir animatrice ou animateur vous séduit, faites-vous connaître SVP. Merci

Veillez contacter : Patrick ROYER Tel 06 72 68 96 51 / pa.royer90@gmail.com ou Christian NAAS Tel 07 71 15 13 47 / c.naas@orange.fr



CHOISISSEZ BIEN LE NIVEAU DE VOTRE RANDONNÉE ET RESPECTEZ LES CONSIGNES DE SÉCURITÉ

Même s'il est de règle de prendre le rythme du moins en forme, ne vous surestimez pas.

Respectez les consignes de votre animateur, n'hésitez pas à lui demander conseil.

Ayez un équipement adapté.

L'animateur peut à tout moment annuler une randonnée ou la modifier en fonction des conditions météorologiques et des difficultés rencontrées.

RANDONNÉES PÉDESTRES

- ▶ **Promenade** : Randonnée de courte durée : 2h environ, 5 à 6 km maxi et de faible dénivelée (quelques dizaines de m).
- ▶ **Mini-randonnée** : ½ journée de randonnée, 3 à 4 h environ, 8 à 10 km maxi avec une dénivelée de 300 à 400m environ.
- ▶ **Randonnée moyenne** : journée de randonnée, 4 à 5 h, 11 à 14 km maxi avec une dénivelée de 400 à 700m environ.
- ▶ **Grande randonnée** : Randonnée de 5 à 8 h, de 15 km et plus avec une dénivelée pouvant atteindre ou dépasser 1000m.

Même s'il est de règle de prendre le rythme du "moins en forme", **ne vous surestimez pas ! Une bonne condition physique** est indispensable. Prenez en considération les consignes particulières, émises dans l'article descriptif notamment le dénivelé, la distance et le temps.

Attention : les chiens, même tenus en laisse, ne sont pas admis dans nos randonnées par soucis envers les participants et les passages dans les réserves où les chiens ne sont pas admis.

De bonnes chaussures sont à prévoir et pour les randonnées moyennes et grandes il est aussi recommandé d'utiliser des bâtons de marche.

Ces équipements sont particulièrement utiles sur les terrains escarpés caillouteux ou les rochers humides.

Dimanche 31 octobre 2021

PENSEZ AU CHANGEMENT D'HEURE (Horaire d'hiver)
À 3 heures du matin il sera 2 heures.



Grande randonnée pédestre à la journée - Circuit de Wolschwiller

Wolschwiller - Burg - Raemelsberg (belles vues) - Saalhof - Lange Matten - Wolschwiller.

Repas tiré du sac.

Randonnée sur la frontière France-Suisse avec petite incursion en Suisse (Burg)

Contactez SVP l'animateur la veille à partir de 18h00 pour confirmation en fonction de la météo.

Difficulté : Facile Distance : 18 km env. Dénivelé : 700 m env. Durée : 5h30 à 6h00 env. hors pauses

Lieu : Sundgau

Départ : 9h40 Wolschwiller

Covoiturage : 8h30 Parking de l'EPIDE

Inscription : Obligatoire

Animateur-animateurice(s) : Christian SOLACOLU Tél 06 23 66 54 26 christian.solacolu@wanadoo.fr

Inscription



Mini-randonnée pédestre à la demi-journée -

Secteur Belfort - Parcours ludique sur les Hauts de Belfort

Au départ du parking de l'EPIDE, nous ferons le tour des lieux historiques de Belfort en passant par l'incontournable château, les forts de la Justice et de la Miotte.

Durant la randonnée, quelques dates et événements seront cités et un quizz sera proposé à ceux qui souhaitent y participer.

La randonnée aura lieu l'après-midi à partir de 13h30. Attention, changement d'horaires hiver.

Le parcours peut être modifié ou annulé en fonction de la météo, Je vous remercie donc de bien vouloir appeler la veille après 18h00 pour confirmation.

Suivant les conditions météo, des informations pourront être communiquées par voies d'alertes. Je vous invite à vérifier que votre profil sur le site de la CBL comporte bien l'option "recevoir des alertes randonnée pédestre". Pour cela, se rendre sur "Gérer mon profil" et "Informations personnelles". Je reste à votre disposition si vous rencontrez des difficultés.

Difficulté : Facile Distance : 7 km Dénivelé : 300 m Durée : 2h00 hors pauses.

Départ : 13h30. Parking de l'EPIDE. Pas de trajet voiture.

Inscription : Obligatoire

Animateur-animateurice(s) : Patricia DRIUSSO Tél 06 73 81 67 65 patricia.driusso2@gmail.com

Inscription

Du Mardi 2 novembre 2021 au Mardi 30 novembre 2021

Sortie cyclotourisme Post saison 2021 à l'initiative des animateurs

PARCOURS « SURPRISE » EN CAS DE METEO CLÉMENTE

Si la météo de novembre s'avérait clémente, pourquoi ne pas prolonger la saison par des sorties proposées ponctuellement par les animateurs de la section.

À l'initiative des animateurs, des sorties pourront donc être organisées de préférence les mardis, jeudis ou samedis de novembre, avec un départ à 08h30 ou 13h30 à partir du stade Serzian de Belfort.

Co-voiturage non exclu.

Ne pas oublier de prendre un en-cas, une boisson et un nécessaire de réparation

Rappel : Le port du casque est obligatoire et celui du gilet recommandé pour toutes nos sorties

Modalités pratiques : Les sorties qui seront organisées feront l'objet d'une alerte en provenance du site web de l'association; n'oubliez pas de paramétrer cette fonctionnalité sur votre profil adhérent pour en bénéficier.

Animateur-animateurice(s) : Alain CONVARD Tél 06 62 94 98 93 convard-alain@bbox.fr



Mardi 2 novembre 2021 (début)

Grande randonnée pédestre à la journée - Secteur 1000 Étangs (les couleurs d'automne)

Départ d'Esmoulières, direction Beulotte la Guillaume, puis les Rouillons, le Grilloux et retour à Esmoulières par l'Agot.

Passage en bordure de nombreux étangs, avec en prime les couleurs d'automne.

Repas tiré du sac (abri possible)

Chaussures randonnées et bâtons recommandés. Le parcours peut être modifié ou annulé en fonction de la météo, téléphoner la veille après 17h00 pour confirmation.

Inscriptions obligatoires la veille pour constitution de la liste des participants (obligation COVID).

Difficulté : Moyenne Distance : 16 km environ Dénivelé : 400 m environ

Durée : 5h00

Covoiturage : 8h15 Parking de l'EPIDE Trajet voiture : 100 km A/R

Inscription : Obligatoire Inscription à partir du : Lundi 1 novembre 2021

Animateur-animateurice(s) : Roland HIRTER Tél 06 51 72 65 16 r.hirter@free.fr

Inscription

Mardi 2 novembre 2021

(suite)

Réunion de programmation des activités hivernales 2021-2022
Ski de fond – Ski Alpin – Ski de randonnées – Randonnées et séjours raquettes

Espérant que les mois qui viennent seront propices à une bonne neige, nous invitons toutes celles et ceux qui souhaitent proposer des activités hivernales de neige à nous rejoindre.

Nous établirons le programme de ces activités.

Si toutefois vous aviez envie d'animer quelques sorties d'hiver, même en étant nouvellement adhérents, n'hésitez pas à participer à cette réunion. Nous vous y accueillerons avec plaisir.

Vous pouvez également contacter le responsable de l'activité concernée pour lui soumettre vos propositions.

Seront présents les responsables :

- Ski de fond : Philippe HUGOUD - Tél : 03 84 22 42 19 (philippe.hugoud@free.fr)
et Maurice DURAND - Tél : 09 53 39 91 38 (maurice.durand90@yahoo.fr)
- Ski alpin : Francis FLUCHAIRE - Tél : 03 84 29 25 55 (francis.fluchaire@orange.fr)
- Ski de randonnée : Michel JACQUOT - Tél : 03 84 26 60 54 (mmnl.jacquot@wanadoo.fr)
- Raquettes : Patrick ROYER - Tel : 06 72 68 96 51 (paspatroyer90@wanadoo.fr)

À bientôt, nous comptons sur vos idées et votre aide...

À 20h15 Siège CBL Rue Louis Aragon

Animateur-animatrice(s) : Patrick ROYER Tél 06 72 68 96 51 pa.royer90@gmail.com



Réunion

Mercredi 3 novembre 2021

Mini-randonnée pédestre à la 1/2 journée - Secteur Tavey / Vyans le Val

Au départ de Tavey, nous cheminerons sur un sentier ombragé en direction de Vyans le Val, puis le village de Laire.

Prévoir en-cas et boissons

Inscriptions obligatoires la veille ou le matin pour raisons de COVID

Difficulté : Facile Distance : 9 km Dénivelé : 100 m Durée : 3h00 env. hors pauses

Départ : Parking du cimetière de Tavey

Covoiturage : 13h30 Parking de l'EPIDE - Trajet voiture 24 km A/R

Animateur-animatrice(s) : Gérard TAVERNIER Tél 06 61 46 50 22 gtavernier2@gmail.com

inscription

TP diaporama

Tous les Cébélistes intéressés par l'initiation ou le perfectionnement au diaporama sont les bienvenus. Vous pouvez apporter vos montages en cours, ils seront projetés et discutés de manière constructive. Quelques points techniques peuvent être abordés à la demande. Nous compléterons la soirée si besoin par la projection de diaporamas extérieurs de bon niveau.

Durée : 2 h 30 Nombre de participants maxi : 20

Lieu : Local CBL, 3 rue Aragon – Belfort 20 heures

Animateur-animatrice(s) : Geneviève CARRE Tél 06 34 96 13 51 genevieve.carre90@gmail.com



Jeudi 4 novembre 2021

Grande randonnée pédestre à la journée - Secteur Plancher les Mines, Ballon de Servance

Au départ de Plancher les Mines, nous nous dirigerons vers le Ballon de Servance en passant par la goutte des Saules et ses cascades.

Pique-nique tiré du sac avec abri possible si nécessaire

Inscriptions la veille SVP pour établissement de la liste (obligatoire pour raisons sanitaires)

Bâtons de marches et bonnes chaussures

Difficulté : Difficile Distance : 19 à 20 km Dénivelé : 800 m environ Durée : 7h00 env. hors pauses

Covoiturage : 8h30 Parking de l'EPIDE - Trajet voiture 48 km A/R

Animateur-animatrice(s) : Christian NAAS Tél 07 71 15 13 47 c.naas@orange.fr

inscription

Clôture Randos dimanche 7 novembre 2021

Inscription pour le repas à la permanence CBL rue Aragon de 18 à 19h.

inscription

Vendredi 5 novembre 2021

Randonnée santé - Secteur Frais

Sympathique randonnée près de Frais permettant d'admirer un riche patrimoine architectural et naturel, de belles maisons à colombages et une superbe vue sur les Vosges du Sud.

Prévoir en-cas et boissons,

Merci de téléphoner (ou d'envoyer un sms) la veille après 18 heures pour inscription suivant le contexte sanitaire en vigueur et confirmation de la randonnée.

Difficulté : Facile Distance : 7,50 km Dénivelé : Insignifiant Durée : Selon la forme des participants

Covoiturage : 14h00 Parking de l'EPIDE - Trajet voiture : 24 km A/R Départ : 14h15 Centre de Frais

Animateur-animatrice(s) : Jacques BRUYERE Tél 06 81 65 52 97 jackbruyere63@gmail.com

inscription

MANTEY

MAITRE
ARTISAN PATISSIER CHOCOLATIER

18, rue Carnot 90300 VALDOIE TEL 03 84 26 09 14

CEM STEHLIN

DEPANNAGE ET ENTRETIEN
CHAUFFAGE GAZ

Tél 03 84 23 37 06

FRISQUET Vaillant

SAV
Agrée

Ferrolli

VIESMANN

Contrat
D'Entretien

e.l.m. leblanc

Saunier Duval

BOUCHER . CHARCUTIER . TRAITEUR

SYLVAIN BONNEMAISON

**BUFFET
BAPTEME
MARIAGE**

PLACE D'ARMES
90000 BELFORT
03 84 28 06 73

53 AV JEAN JAURES
90000 BELFORT
03 84 21 65 50



GARAGE COLIN

Agent PEUGEOT

Révision vidange
Vente de véhicules neufs et occasions
Boutiques accessoires pneumatiques

42, fbg de Lyon à BELFORT

Tél: 03 84 21 02 07


RESTAURANT

La Chevauchée

BELFAHY

Découvrez la véritable
Tarte aux myrtilles sauvages

www.auberge-lachevauchee.fr
Réservation : 03 84 23 60 17



AUTO ENTREPRISE PEINTURE DECORATION

LLAMAS

Adrien

5 rue Georges DOLFUS
90300 VALDOIE

06 17 70 01 70

llamasadrien@yahoo.fr



Schwarzwaldverein



www.mocafe.fr • contact@mocafe.fr

Torréfaction artisanale
Coffrets cadeaux
Épicerie fine
Thés Mariage Frères

03.84.28.33.46
Vieille ville, Belfort



NIVEAUX DE DIFFICULTE DES SORTIES DE CYCLOTOURISME

Cinq types de parcours ont été retenus, avec un niveau de difficulté associé pour vous permettre de trouver celui qui correspond à votre niveau :

Type de parcours	Niveau	Distance		Dénivelé
BALADE	Super cool	< 50 km	OU	< 600 m
DETENTE	Cool	50 à 60 km	OU	< 600 m
MOYEN	Moyen	60 à 70 km	OU	600 à 800 m
TONIQUE	Moyen +	70 à 80 km	OU	800 à 1000 m
SOUTENU	Soutenu	> 80 km	OU	> 1000 m

Même s'il est de règle de prendre le rythme du "moins en jambes" sur chacun de nos parcours, ne vous surestimez-pas : choisissez la formule en fonction de votre connaissance de ce sport mais également de votre forme du moment.

Artisan Fleuriste

*Aux Caprices
des Fleurs*

Céline et Didier Ferciot
70 bis avenue du Général de Gaulle
90700 CHATENOIS LES FORGES

03 84 29 49 28



CHOPIN SAS



CHEVALINE

Fumé Porc maison
Viandes de 1^{er} choix
MARCHE FRÉRY
Rue commando Cluny
Les Barrés - 70400 FRAHIER

Tel 03 84 28 06 77

Céline

COIFFURE

MAITRE ARTISAN

Tél 03 84 29 94 03
06 06 52 23 46

45 av. du général de gaulle 90380 ROPPE

EXPOSITION PHOTOS CBL

Pour sa 7ème édition, la salle des fêtes de Belfort vous accueillera tous les jours en semaine de 14h à 19h et les samedis et dimanches de 10h à 19h.

Venez nombreux voir les photos sur le thème « **En Mouvement** » et en thème libre.

Notre invité d'honneur le photographe animalier **Claude NARDIN** donnera 2 conférences/diaporamas sur « voir sans être vu » à 17h30 les samedi 06 et dimanche 14 novembre.

28 photographes de la section photo de la CBL, exposeront environ 240 photos. Vous y trouverez aussi celles de l'invité d'honneur.

2 démonstrations de photos « Haute Vitesse » par Michel VILLEQUEY vous seront proposées à 15h les dimanche 7 et samedi 13.

Vous pourrez également découvrir, dans un espace vidéo dédié, un montage composé de photos et de diaporamas réalisés par les photographes de la section Photo.

Pour de plus amples renseignements vous pouvez contacter :

- Frédéric Hattiger : 06 08 11 21 66, frederichattiger@orange.fr
- Jean Yves Pèlerin : 06 63 82 59 01, pelerin.jean-yves@wanadoo.fr

Venez nombreux avec vos amis, familles et relations l'entrée est LIBRE.

Compagnie Belfort - Loisirs

EXPO PHOTO

EN MOUVEMENT



Du 05 au 14 Novembre 2021
Salle des Fêtes de BELFORT
de 14 H à 19 H et le WE de 10 H à 19 H

Entrée libre

Invité d'Honneur:
Claude NARDIN photographe animalier
« Voir sans être vu »
17h30 les Samedi 06 et Dimanche 14

Démo de photographie Haute Vitesse par **Michel VILLEQUEY**
15h les Dimanche 07 et Samedi 13



Transterritoire 2021 : les photographes

Clôture Randos

Pour clôturer une saison de randonnées toujours bien remplie, les Animateurs Randonnées et les Responsables Refuge vous convient pour un repas de clôture au Refuge CBL de Belfahy à l'issue des randonnées de la journée sur le secteur de Belfahy.

Le menu ci-dessous vous est proposé **au prix de 15 €** payables à l'inscription.

Apéritif

Soupe de légumes

Joue de boeuf - Späzele

Fromage

Tiramisu framboise

Café



Le repas sera servi vers 12 H 30. Les boissons seront à prendre au bar à l'initiative de chacun (non compris dans le prix du repas).

Inscription pour ce "**Repas Clôture Randos**" au cours de la permanence du **jeudi 4 Novembre**.

Règlement de la somme de 15 € à l'inscription (taxe refuge de la journée comprise dans le prix du repas).

Pour des raisons d'intendance, limite des inscriptions le 5 novembre. Le nombre de places étant limité, les inscriptions pourront être clôturées lorsque le quota sera atteint.

Mini-randonnée pédestre à la journée - Clôture des randonnées à Belfahy

Le matin : au départ du hameau de Montvilliers près du col de la Chevestraye nous rejoindrons le village de Belfahy par le GR59 , à l'entrée du village nous prendrons le sentier du Tour de Belfahy pour accéder au col des Chevrères et au chalet de la CBL pour la halte du midi.

L'après-midi, à l'issue du repas le retour se fera en descendant vers le village et à notre point de départ à nouveau par le GR 59.

Appeler la veille après 18h00 ou contact par SMS de préférence pour confirmation et inscription.

La randonnée peut être annulée en cas de mauvais temps.

Difficulté : Randonnée sans difficulté particulière. Bonnes chaussures et bâtons recommandés.

Distance : Le matin : 8 km L'après-midi : 4,5 km Dénivelé : Le matin : 320 m L'après-midi : insignifiant;

Durée : Le matin : 3h30 env. l'après-midi : 1h30 env.

Lieu : Hameau de Montvilliers

Départ : 9h00 Hameau de Montvilliers

Covoiturage : 8h00 Parking de l'EPIDE

Inscription : Obligatoire

Animateur-animatrice(s) : Alain LEHEC Tél 06 43 33 21 15 alain.lehec@yahoo.fr



Grande randonnée pédestre à la journée - Clôture des randonnées à Belfahy -

Le matin : Randonnée départ de la Place de l'hôtel de Ville de Plancher les Mines, Montée par Le Rang de Rey, les Barrières, Refuge de Belfahy.

Repas de midi pris tous ensemble au refuge. Descente à partir de 15h30.

L'après-midi, descente à Plancher les Mines par le chemin des Pompiers.

Difficulté : Moyenne Distance : Matin : 7,5 km Après-midi : 5 km

Dénivelé : Matin : +500 m Après-midi : -500m

Durée : Matin:3h00 Après-midi:1h30

Départ : 8h45 Plancher les Mines

Covoiturage : 8h00 Parking de l'EPIDE

Inscription : Obligatoire

Animateur-animatrice(s) : Jean-Pierre GODEAU Tél 06 86 58 62 07 jean-pierre.godeau@dbmail.com,

Elisabeth GODEAU Tél 06 16 47 29 04 elisabeth.godeau@dbmail.com



JOURNÉE DE TRAVAIL – Au Refuge de Belfahy

Cette dernière journée travail de l'année sera essentiellement consacrée à divers travaux intérieurs, les travaux extérieurs risquant d'être aléatoires en fonction de la météo. Il nous faudra quand même installer les piquets neige.

Comme d'habitude prévoir son casse-croûte de midi, l'apéritif et le café seront offerts aux participants.

Pour plus de renseignements vous pouvez contacter Paul TOLLLOT au 06 89 96 84 11

Rendez-vous à 9 Heures au chalet de Belfahy.



Réunion trimestrielle des animateurs de randonnée

Tous les animateurs de randonnées, sont cordialement invités à la réunion trimestrielle de programmation. En espérant que les restrictions sanitaires permettront cette rencontre en présentiel.

- Programmation des randonnées des mois de Janvier – Février - Mars 2022

- Questions diverses.

Lieu : 20h15 Siège de la CBL 3 Rue Aragon

Inscription : Facultative

Animateur-animatrice(s) : Patrick ROYER Tél 06 72 68 96 51 pa.royer90@gmail.com



Mardi 9 novembre 2021

Grande randonnée pédestre à la journée - Secteur le Rossberg

Masevaux, Schirm, Buissonnets, Rossberg, Masevaux

Repas tiré du sac sans abri

Téléphoner la veille pour inscription après 18h

Difficulté : Moyen

Distance : 16km

Dénivelé : 700m

Durée : 6h30 hors pauses

Départ : Masevaux

Covoiturage : 8h30 Parking de l'EPIDE Trajet voiture:45km

Inscription : Obligatoire Inscription à partir du : Lundi 8 novembre 2021

Animateur-animatrice(s) : Jacky ARBOGAST Tél 06 04 13 00 68 j.arbogast@free.fr,

Josiane ARBOGAST Tél 06 52 73 12 74 221@cbl-belfort.fr

Inscription



Mercredi 10 novembre 2021

Mini-randonnée pédestre à la ½ journée – Secteur Echavanne

Au départ d'Echavanne, nous rejoindrons le Grand Bois à travers le bois du Grappot. De là nous descendrons vers les étangs de Chenebier, Nous reviendrons par les vieilles loges et le Vergerot.

Difficulté : Moyenne

Distance : 10 km

Dénivelé : 200 m

Durée : 3h00

Départ : 14h00 Parking de la salle des fêtes d'Echavanne

Covoiturage : 13h30 Parking de l'EPIDE

Inscription : Obligatoire

Animateur-animatrice(s) : Michel OYTANA Tél 06 85 85 87 31 michel.oytana@gmail.com

Inscription

Jeudi 11 novembre 2021

Grande Randonnée Pédestre à la journée: le Hartmannswillerkopf

Sur les pas de nos anciens. Tranchée suisse Lippique - Monument du 15-2 et autres vestiges du lieu.

Repas tiré du sac Abri : comme les Poilus, aléatoire.

Difficulté : 76 rouge indice FFR

Distance : 13 km

Dénivelé : 800 m

Durée : 6h30 environ

Lieu : Massif du Hartmannswillerkopf

Départ : 9h30 Hartmannswiller

Covoiturage : 8h30 Parking de l'EPIDE Trajet voiture : 86 km A/R

Inscription : Obligatoire Inscription à partir du : Mercredi 10 novembre 2021

Animateur-animatrice(s) : Bruno PEDROSA Tél 06 07 21 81 93 bruno.pedrosa@wanadoo.fr

Inscription

Vendredi 12 novembre 2021

Mini-randonnée pédestre à la 1/2 journée - Secteur Fort de Giromagny

Parking sortie de Lachapelle-sous-Chaux, les Combes, la Tête d'Hanus, le fort de Giromagny, le charnier de Bellevue, parking du départ.

Randonnée annulée suivant conditions météo.

Inscriptions obligatoires la veille pour constitution de la liste des participants (obligation COVID) Contacter l'animateur.

Difficulté : Facile

Distance : 10 km

Dénivelé : 250 m

Durée : 3h20

Covoiturage : 13h30 Parking de l'EPIDE - Trajet voiture 20 km A/R

Animateur-animatrice(s) : Michel GIRARD Tél 06 41 04 71 77 michel.girard27@sfr.fr

Inscription



Samedi 13 novembre 2021

**Grande randonnée pédestre à la journée –
Secteur Planche des Belles filles - Croix du choléra et Plancher les mines**

Au départ d'Auxelles-Haut, nous suivons le chemin de la mémoire jalonné de stèles et de pancartes nous rappelant les actes de bravoure de la résistance dans notre région et en France durant la guerre 39-45.

Nous monterons par le Querty, la pierre fendue et redescendrons sur Plancher les Mines par la croix du Choléra pour revenir au départ par l'abri du Mont Ménard.

Bonnes chaussures et bâtons nécessaires. Bonne humeur de mise. Repas tiré du sac.

Le parcours peut être modifié ou annulé en fonction de la météo. Je vous remercie donc de bien vouloir appeler la veille après 18h00 pour confirmation.

Suivant les conditions météo, des informations pourront être communiquées par voies d'alertes. Je vous invite à vérifier que votre profil sur le site de la CBL comporte bien l'option "recevoir des alertes randonnée pédestre". Pour cela, se rendre sur "Gérer mon profil" et "Informations personnelles". Je reste à votre disposition si vous rencontrez des difficultés.

Difficulté : Difficile.

Distance : 15 km

Dénivelé : 1000 m

Durée : 6h00 hors pauses

Lieu : Les ballons comtois.

Covoiturage : 9h00 Parking de l'EPIDE. Trajet voiture : 30 km A/R.

Inscription : Obligatoire

Animateur-animatrice(s) : Patricia DRIUSSO Tél 06 73 81 67 65 patricia.driusso2@gmail.com

Inscription

Dimanche 14 novembre 2021

75° ANNIVERSAIRE DE LA CBL ET 50° DU JUMELAGE

La section Loisirs et Fêtes propose de fêter ces événements au cours d'un repas dansant et animé organisé à la salle polyvalente d'Evette-Salbert.

L'ambiance musicale sera assurée par M. Christian Derendinger et complétée par une animation CBL

Accueil des participants dès 11H45

Au menu :
- Apéritif
- Pressé de pomme confite au Foie Gras
- Magret de Canard aux Griottines
- Fromage
- Dessert
- Café

La participation demandée est de 25€

Boissons en sus à prix coûtant

Pass sanitaire et gestes barrières en vigueur obligatoires

Inscriptions à la **permanence CBL les jeudis 7 - 14 et 21 octobre** de 17 à 19 H.

Un cébéliste bénévole propose de véhiculer les personnes ayant des difficultés à se déplacer. Il conviendra de le préciser à l'inscription afin d'organiser cette prestation.

Animateur-animatrice(s) : Madeleine VALGUEBLASSE Tél. 06 02 26 56 30 mado.valg@yahoo.fr



inscription

Mini-randonnée pédestre à la 1/2 journée - Tour du Mont Vaudois

Au départ d'Echenans, le sentier conduit au fort (parcours sous le couvert de la forêt).

Contact avec l'animateur par message SMS SVP.

Difficulté : Facile Distance : 8 km Dénivelé : 250 m Durée : 3h00 hors pauses

Lieu : Secteur Héricourt

Covoiturage : 13h30 Parking de l'ancienne écluse de Chalonvillars (sur la N19, prendre le rond-point de la ligne Optymo n°5). Attention : pas de rassemblement au parking de l'EPIDE

Inscription : Obligatoire Inscription à partir du : Samedi 13 novembre 2021

Animateur-animatrice(s) : François FREMIOT Tél. 06 89 39 12 67 francoisfremiot@yahoo.fr

inscription

Mardi 16 novembre 2021

Grande randonnée pédestre à la journée - Les crêtes de Champagny

Randonnée principalement dans la belle forêt des Vosges Comtoises. Elle nous mènera depuis le Rhien sur la crête du Plainet donnant un beau point de vue sur la vallée du Rahin de Lure au Salbert. Nous atteindrons le Plainet en passant par la Stèle du Maquis du Plainet. Descente par le bois Mouriot.

Difficulté : Moyenne Distance : 17 km Dénivelé : 500 m Durée : 5h00 hors pauses

Départ : 9h00 Le Rhien

Covoiturage : 8h30. Parking de l'EPIDE Trajet 46 km A/R

Inscription : Obligatoire

Animateur-animatrice(s) : Bernard PHULPIN Tél. 07 85 80 13 68 ab.phulpin@orange.fr

inscription

Randonnée santé. Secteur Le lac de la Seigneurie

Nous partons du parking de la mairie de Petitefontaine, charmant petit village du nord est de Belfort. Nous nous baladerons à travers des paysages de campagne, de forêts vers de nombreux étangs et le lac de la Seigneurie.

Veillez SVP téléphoner la veille après 18h00 pour vous inscrire dans le cadre du covid ou envoyer SMS.

Difficulté : Facile Distance : 7,4km Dénivelé : 40 m Durée : Cool, selon le rythme des

personnes du groupe, en respectant la personne qui a le plus de mal.

Départ : 14h00 Mairie de Petitefontaine

Covoiturage : 13h30 Parking de l'EPIDE Trajet voiture 20 km A/R

Inscription : Obligatoire Inscription à partir du : Lundi 15 novembre 2021

Animateur-animatrice(s) : Monique JENN Tél. 06 11 47 13 99 moniquejenn@orange.fr

inscription



Mercredi 17 novembre 2021

Mini-randonnée pédestre à la 1/2 journée - Secteur Roppe

Randonnée facile dans les bois par des chemins faciles passant par les Gouttes, Anjoutey, longeant le Bois la Dame, passant par le Rond Bois, le Bois le Sire, retour par les Gouttes.

Prévoir en cas et boissons

Inscriptions nécessaires pour constitution de la liste des participants (obligation COVID)

Difficulté : Sans grandes difficultés. Distance : 10 km Dénivelé : 220 m Durée : 3h00 hors pauses

Départ : 13h15 Le Vercombet

Covoiturage : 13h00 Parking du Château Lesmann à Roppe. Attention ! Pas de regroupement au parking de l'EPIDE

Inscription : Obligatoire

Animateur-animatrice(s) : Christian PY Tél. 06 23 65 73 97 christianpy44@sfr.fr

inscription

RÉUNION DU COMITÉ A 20H 15

Jeudi 18 novembre 2021

Grande randonnée pédestre à la journée - Le tour de la Tête des Bluets

Rimbach-près-Masevaux / Lac des Perches / Haute Bers / Rouge Gazon / la Chapelle Botiotte / le chalet des Bluets / Fontaine des Rois Mages / Chaume des Neufs Bois / col des Perches / Rimbach, soit un joli parcours à proximité, certes une distance et un dénivelé positif intéressant mais qui prépare bien notre saison raquettes...

Bâtons et bonnes chaussures de rando recommandés.

Inscription obligatoire la veille (obligation COVID) et confirmation en fonction de la météo.

Difficulté : Cotation FFR / Technicité 3/5 / Risque 3/5 / Effort 4/5 assez difficile.

Distance : 22 km Dénivelé : + 1074 m Durée : 6h30 hors pauses

Départ : Parking église Rimbach près Masevaux

Covoiturage : 8h00 Parking de l' EPIDE - Trajet voiture 60 km A/R

Inscription : Obligatoire Inscription à partir du : Mercredi 17 novembre 2021

Animateur-animatrice(s) : Daniel ABADIE Tél. 06 12 61 59 00 daniel.abadie90@gmail.com

Inscription

RETROUVAILLES DU SÉJOUR LUBÉRON

Les participants au séjour Lubéron se retrouveront pour les retrouvailles au restaurant d'application de Bavilliers jeudi 18 novembre 2021 pour 11h45. Tout repas commandé est dû.

Les animateurs.

Analyse d'images : à 20h00 au local Rue Aragon

Le thème : « les insectes »

La soirée débutera par un PowerPoint apportant des précisions sur les meilleurs procédés pour réussir une photo d'insecte (butinage, en vol, posé...).

Puis seront analysées les photos envoyées par les photographes intéressés par ce thème.

Animateur : Jean Marie Girardel 06 80 84 67 05. girardeljm@aol.com

Vendredi 19 novembre 2021

Repas des Baliseurs CBL des sentiers

Comme chaque année à cette période, nous nous réunissons autour d'une bonne table en ferme-auberge pour clôturer la saison du balisage de nos sentiers.

Nous avons retenu cette année la ferme-auberge du Gsang.

Nous nous rendrons en voiture au col du Hunsdruck, pour randonner vers le Thannerhubel, puis le Rossberg d'où nous aurons le magnifique point de vue à 360° avant de redescendre à la ferme-auberge du Gsang pour notre repas.

Les informations détaillées de l'organisation de cette journée seront communiquées par e-mail à tous les baliseurs CBL inscrits. Possibilité de participer avec votre conjoint(e).

Le paiement des repas est à la charge des participants (Chèques ou espèce car CB non acceptées).

Prix des repas entre 20 et 22 € Pass sanitaire obligatoire

Renseignements et Inscriptions obligatoires **avant le 10 Novembre au plus tard SVP**

Contacts et inscriptions : Pierre LAB (labp@orange.fr) ou Patrick ROYER (pa.royer90@gmail.com)

Covoiturage : 8h30 Rendez-vous sur le parking du Château Lehmann à Roppe



Inscription

Mini-randonnée pédestre à la 1/2 journée - Secteur Châlonvillars

Au départ nous suivrons la coulée verte jusqu'à Châlonvillars d'où nous emprunterons un sentier dans la forêt jusqu'au pied du Salbert. Retour par différents sentiers de la forêt d'Essert

Difficulté : Facile Distance : 9,5 km Dénivelé : 250m Durée : 3h00 hors pauses

Départ : 13h45

Covoiturage : Au Parking de la Patinoire (côté Essert)

Attention pas de RV au parking de l'EPIDE

Inscription : Obligatoire

Animateur-animatrice(s) : Paul WEISS Tél. 06 08 28 31 76 weiss.paul@numericable.fr

Inscription

Dimanche 21 novembre 2021

(début)

Grande randonnée pédestre à la journée - Secteur Oberbruck - Le Fuchsfelsen

Au départ du centre d'Oberbruck, montée progressive en forêt vers Rimbach-près-Masevaux, le col de Rimbach, les chaumes du Belacker, puis passage sous le Vogelstein pour découvrir le spectaculaire belvédère de Fuchsfelsen face aux sommets environnants et surplombant la vallée de la Doller puis retour en forêt par Engelberg.

Repas tiré du sac, pas d'abri.

Randonnée adaptée voire annulée selon les conditions météo.

Inscription obligatoire - Merci de téléphoner ou d'envoyer un SMS la veille, à partir de 18 heures pour confirmation et inscription pour des raisons sanitaires.

Difficulté : Moyenne Distance : 17 km Dénivelé : 770 m Durée : 7h00

Départ : 9h00 Parking église d'Oberbruck

Covoiturage : 8h30 Parking de l'EPIDE - Trajet voiture : 56 km aller/retour environ

Animateur-animatrice(s) : Jacques BRUYERE Tél. 06 81 65 52 97 jackbruyere63@gmail.com

Inscription

Dimanche 21 novembre 2021

(suite)

Randonnée pédestre moyenne à la journée - Secteur Le Sudel / Baerenkopf

Au départ de l'Annexe de Stoecken (Masevaux), nous irons au Sudel, puis au Baerenkopf (beaux points de vue). Nous poursuivrons par le col du Lochberg, la ferme du Bruckenwald. Retour sur Stoecken ensuite

Repas tiré du sac sans abri.

Randonnée annulée ou transformée selon météo.

En période de crise sanitaire, appeler la veille pour annoncer votre participation.

Difficulté : Facile Distance : 15 km Dénivelé : 685 m Durée : 5h00 hors pauses

Covoiturage : 8h30 Parking de l'EPIDE Trajet voiture: 36 km A/R

Inscription : Obligatoire

Animateur-animatrice(s) : Élisabeth PÉROZ Tél. 06 84 92 26 71 eperoz.mo@orange.fr

Inscription



Mardi 23 novembre 2021

Grande randonnée pédestre à la journée - Secteur le Baerenkopf

Au départ de Rougemont le Château, Ballon Saint Nicolas, Baerenkopf, Trou du Loup, Saint Nicolas et retour au parking.

Repas tiré du sac sans abri.

La rando pourra être annulée en cas de mauvaise météo

Inscription la veille (obligation Covid). Contacter l'un ou l'autre des animateurs après 17 h par SMS ou appel téléphonique.

Difficulté : Moyenne Distance : 17 km Dénivelé : 750 m Durée : 6h00 env. hors pauses

Covoiturage : 8h00 Parking de l'EPIDE à Belfort - Trajet voiture : 30 km A/R

Animateur-animatrice(s) : Chantal GRISEY Tél 06 84 10 46 26 jean-luc.grisey@wanadoo.fr,

Gérard TAVERNIER Tél 06 61 46 50 22 gtavernier2@gmail.com

Inscription

Mercredi 24 novembre 2021

Mini-randonnée pédestre à la 1/2 journée - Secteur le Chérumont

Cheminements sur sentiers forestiers / tour du plateau de la Tête de Cheval, après montée depuis la route d'Etobon.

Prévoir en-cas et boissons

Inscriptions obligatoires la veille ou le matin pour constitution de la liste des participants (obligation COVID).

Difficulté : Moyenne (une montée 100 m de dénivelé en début de randonnée)

Distance : 10 km Dénivelé : 270 m Durée : 3h00 environ

Covoiturage : 13h30 Parking de l'EPIDE - Trajet voiture 40 km A/R

Animateur-animatrice(s) : Joseph GRASSET Tél 06 52 03 55 49 jgessert@free.fr

Inscription

CONVIVALITÉ AU SIÈGE DE LA CBL RUE ARAGON

La rencontre mensuelle de la Convivialité aura lieu le mercredi 24 novembre 2021.

Rendez-vous à partir de 13h45 au siège de la CBL, rue Aragon. Au programme : petite promenade si le temps le permet, belote, tarot et jeux de société. Tous les mercredis vous pouvez apprendre et jouer à la belote et au tarot de 14h à 18h. La Convivialité est ouverte à tous les Cébélistes. N'oubliez pas les gestes barrières.

Renseignements auprès de Monique 06 84 19 26 78.



Réunion de la Section Culturelle, au local rue Aragon, à 18h

Après cette année de reprise progressive, nous vous invitons à la réunion de la Section Culturelle, de 18h00 à 19h30, ce mercredi.

Après le bilan des sorties de l'année, nous pourrions échanger les idées et envisager le calendrier 2022.

En cas d'impossibilité, faites nous part de vos idées quand même par mail.

Élisabeth Péroz et Mado Valgueblasse.

Pour nous contacter : 06 84 92 26 71 ou eperoz.mo@orange.fr

Réunion

Jeudi 25 novembre 2021

Grande randonnée pédestre à la journée - Le Piémont sous Vosgien

Ici c'est la montagne vosgienne, les changements d'altitude surprennent, mais les panoramas autorisent des pauses réparatrices. Ici les clairières ont pour nom des plains, les sommets sont des têtes....

Le Mont Bonnet - Le Rouge étang - Saint Nicolas - Le Trou du loup - Lamadeleine Val des Anges - Le col des 7 chemins - Tête des mineurs - Notre Dame du Grippet - Le Châtelat - Etueffont.

Repas tiré du sac

Inscriptions obligatoires (raisons COVID) Merci de téléphoner la veille SVP

Difficulté : Moyenne Distance : 18 km Dénivelé : 900m Durée : 6h30 hors pauses

Départ : 9h00 Etueffont

Covoiturage : 8h30 Parking de l'EPIDE - Trajet voiture : 40 km A/R

Animateur-animatrice(s) : Patrick ROYER Tél 06 72 68 96 51 pa.royer90@gmail.com

Inscription

ASSEMBLAGE DU BULLETIN

Le bulletin sera assemblé en respectant les règles sanitaires en cours avec les volontaires inscrits

Vendredi 26 novembre 2021

Randonnée santé - Secteur Meroux

Cette randonnée facile autour de Meroux permet de découvrir deux ouvrages militaires, le Fort Ordener et l'Ouvrage de Meroux. Il emprunte un itinéraire sympathique en pleine campagne.

Prévoir en-cas et boisson,

Randonnée réservée prioritairement aux personnes répondant aux caractéristiques de la randonnée santé.

Inscription obligatoire. Merci de téléphoner (ou d'envoyer un SMS) la veille après 18 heures pour inscription suivant le contexte sanitaire en vigueur et confirmation de la randonnée et de l'heure de départ.

Difficulté : Facile Distance : 5,50 km Dénivelé : Insignifiant Durée : Selon la forme des participants

Départ : 14h15 Rue de l'Ouvrage à Meroux

Covoiturage : 14h00 Parking de l'EPIDE - Trajet en voiture : 14 km A/R environ.

Animateur-animatrice(s) : Jacques BRUYERE Tél 06 81 65 52 97 jackbruyere63@gmail.com

inscription

DISTRIBUTION DU BULLETIN

Distributeurs : vos bulletins sont à récupérer à la CBL de 11h à 12h.



Dimanche 28 novembre 2021

Mini-randonnée pédestre à la 1/2 journée - Boucle sous le vieux Château à Rougemont-le-Château

Au départ de Rougemont-le-Château, plaisante randonnée qui nous mènera dans un premier temps à la Chapelle Sainte Catherine avant d'atteindre les ruines du Château. Joli Panorama sur la vallée de Saint-Nicolas;

Difficulté : Moyenne Distance : 9 km Dénivelé : 300m Durée : 3h15 hors pauses

Départ : 14h00 Parking Place de l'Eglise, à Rougemont-le Château

Covoiturage : 13h30 Parking de l'EPIDE - Trajet voiture 24 km

Inscription : Obligatoire Inscription à partir du : Samedi 27 novembre 2021

Animateur-animatrice(s) : Alain REMY Tél 06 46 65 45 33 alain.remy3@sfr.fr

inscription



Grande randonnée pédestre à la journée - Les 1000 étangs - Ecromagny

Au départ du grand parking d'Ecromagny belle boucle qui nous fera découvrir au moins 14 étangs dont les plus grands : le Pellevin, Les Gailles, Le Long Faing, étang de la Grande Chaussée, étang de Plate Pierre, retour en passant au Peteneu. Cet itinéraire permettra à chacun de profiter de beaux paysages et de réaliser de belles images.

Repas au bord de l'étang la Grande Chaussée : tables et bancs disponibles.

Nota : Randonnée annulée si météo défavorable. Possibilité de se rendre directement au parking d'Ecromagny. Prévenir l'animateur la veille.

Inscription obligatoire à partir du samedi 27 novembre 18h00.

Difficulté : Moyenne Distance : 12.5 km Dénivelé : 170 m Durée : 6h00 hors pauses

Covoiturage : 8h30 Parking de l'EPIDE - Trajet voiture 71 km A/R.

Animateur-animatrice(s) : Denis GUERRIN Tél 06 86 64 47 49 denis.querrin@wanadoo.fr

inscription

Mardi 30 novembre 2021

Grande randonnée pédestre à la journée - Secteur Lantenot

Au départ de Lantenot, nous allons vers le moulin Bégeot.

Repas tiré du sac avec abri possible

Appeler la veille au soir pour constitution de la liste des participants (COVID). Inscription : Obligatoire

Difficulté : Facile Distance : 15 km environ Dénivelé : Insignifiant Durée : 5h30 hors pauses

Départ : Lantenot, avec regroupement préalable place du Marché à Melisey

Covoiturage : 8h30 Parking de l'EPIDE - Trajet voiture 80 km A/R

Animateur-animatrice(s) : André JEAMBRUN Tél 06 02 36 30 39

inscription



Mercredi 1^{er} décembre 2021

Mini-randonnée pédestre à la 1/2 journée - Balade sur les sommets

Une randonnée facile qui permet d'admirer de beaux panoramas. Circuit : Gentiane, Wissgrut, Trémonkopf, Hirtzelach, Chantoiseau, Gentiane.

Difficulté : Facile Distance : 9 km Dénivelé : 330 m Durée : 3h00

Départ : 13h45 Parking de la Gentiane

Covoiturage : 13h00 Attention à l'horaire avancé Parking de l'EPIDE - Trajet voiture 60 km A/R

Inscription : Obligatoire Inscription à partir du : Mardi 30 novembre 2021

Animateur-animatrice(s) : Bernard MASSIAS Tél 06 50 14 84 20 bernardmassias@orange.fr


inscription

Section Photo : Travaux pratiques DIAPORAMA - à 20 h au local CBL

Tous les Cébélistes intéressés par l'initiation ou le perfectionnement au diaporama sont les bienvenus. Vous pouvez apporter vos montages en cours, ils seront projetés et discutés de manière constructive. Quelques points techniques peuvent être abordés à la demande. Nous compléterons la soirée si besoin par la projection de diaporamas extérieurs de bon niveau.

Au pied du Ballon d'Alsace

Ferme auberge du HINTERALFELD



iltis.philippe@wanadoo.fr


Route du Ballon - 68290 SEWEN - ☎ 03 89 82 98 44



Synergie Informatique

Philippe Breitel
contact@synergie-informatique.com
03.63.79.90.59
06.19.37.35.97

www.synergie-informatique.com



sarl Eglinger

Peinture - Papier peint
Décoration - Isolation
Ravalement de façades
Revêtement murs et sols
Plaque de plâtre

16, rue de Rougemont - 90170 ETUEFFONT
Tél. 03 84 54 63 28 - Port. 06 98 73 21 45
email : christian.eglinger@akeonet.com

CEBELISTE ,
PENSEZ A
RESERVER VOS
ACHATS A NOS
ANNONCEURS

A PROPOS DES SEJOURS ET DES VOYAGES

La loi prévoit l'obligation pour l'organisateur d'un séjour ou d'un voyage de disposer d'une immatriculation tourisme (IT).

La CBL propose à ses adhérents 3 types de séjours et de voyages :

1. Les séjours et les voyages "randonnées pédestres" : ils sont organisés sous l'égide de la FFRandonnée qui dispose d'une IT. Cela implique que tous les participants à ce type de séjour soient affiliés à la FFRandonnée.
2. Les séjours sportifs (autres que randonnées pédestres) et les séjours touristiques et culturels organisés par la CBL : la CBL s'est affiliée à l'UVVA (Union pour les voyages et les vacances) elle-même titulaire d'une IT. Une redevance sera demandée à chaque participant.
3. Les séjours et les voyages dont l'organisation est confiée à des agences de voyages disposant de cette IT.

14 BOULEVARD DE LATTRE DE TASSIGNY - BELFORT
03 84 28 20 90 - SLEBELFORT@ADL.COM

LA BOUTIQUE MONTAGNE



"Des passionnés à votre écoute, des pratiquants qui vous conseillent."

REMISES POUR TOUS LES ADHÉRENTS DE LA CBL !

Pompes funèbres
CHARDON

Contrats
d'obsèques

Tous services funéraires

Permanence
24h /24

Funérariums

Rue du général de GAULLE 90700 CHATENOIS LES FORGES 03 84 29 48 23

Route de Montbéliard 25200 BETHONCOURT 03 81 94 25 08

54 Rue Oehmichen 25700 VALENTIGNEY 03 81 37 83 53

La conception, la réalisation,
l'assemblage et la distribution de
ce CBL Infos sont assurés par
des bénévoles
Venez Nous Rejoindre !

Bulletin imprimé par
ROVIL Belfort
couverture et insert pub
fournis par JFD Belfort
pour le compte de la CBL



Jeudi 2 décembre 2021

Grande randonnée pédestre à la journée - Secteur le Ballon d'Alsace

De Malvaux, nous rejoindrons le sommet du Ballon d'Alsace par le sentier de la Montagne Sainte-Barbe, puis par la crête de la Tête des Fougères, retour à Malvaux par le Plain de la Gentiane.

Randonnée modifiée ou annulée suivant conditions météo.

Inscriptions obligatoires la veille pour constitution de la liste des participants (obligation COVID). Contacter l'animateur.

Difficulté : Moyenne Distance : 18 à 19 km Dénivelé : 850 m environ Durée : 6h30

Départ : Malvaux

Covoiturage : 8h30 Parking de l'EPIDE Trajet voiture : 38 km A/R

Animateur-animatrice(s) : Michel GIRARD Tél 06 41 04 71 77 michel.girard27@sfr.fr,

Jean-Paul SCHIRRER Tél 06 49 52 76 19 ojpschirrer@wanadoo.fr



Vendredi 3 décembre 2021

Mini-randonnée pédestre à la 1/2 journée - Secteur Semondans

De Semondans, nous cheminerons dans les bois et la campagne de Semondans, Raynans, Laire et Aibre. Nous longerons les très jolis étangs des Princes du val du Rupt.

Chaussures randonnées et bâtons recommandés. Prévoir en-cas et boisson

Randonnée modifiée ou annulée suivant conditions météo. Téléphoner (ou SMS) le matin pour confirmation.

Inscriptions obligatoires pour constitution de la liste des participants (obligation COVID).

Difficulté : Facile Distance : 10km environ Dénivelé : 200m environ Durée : 3h00 hors pauses

Covoiturage : 13h30 Parking de l'EPIDE. Trajet voiture: 55km A/R

Inscription : Obligatoire Inscription à partir du : Vendredi 3 décembre 2021

Animateur-animatrice(s) : Roland HIRTER Tél 06 51 72 65 16 r.hirter@free.fr




Soirée Diaporamas à la Maison du Peuple

À noter sur votre agenda : les diaporamistes de la section Photo vous proposent une nouvelle soirée de projection à la Maison du Peuple, consacrée à leurs montages. Programme détaillé ci-après !

À la technique : Bernard Kosmala

Au micro : Raymond Saloux



PROJECTION DIAPORAMAS - 3 décembre 2021 - 20 heures à la Maison du Peuple

Joel HOUMAIRE	Majorelle	Un homme, une couleur, un jardin exotique
Geneviève CARRE	De Glace et de Feu	Que faire d'un gros glaçon ?
Raymond SALOUX	À l'ombre des potences	Ce poète du Moyen Âge a traversé son époque comme un météore
J.Claude RODRIGUEZ	Otterness	De curieux personnages sur une plage des Pays-Bas
Daniel BERBIS	Villa Casale	Villa à vendre ! Visite guidée
M.Claude PY	Madagascar	À la découverte d'un pays haut en couleurs
ENTRACTE		
Eliane HABLLOT	Fleurs	Un bouquet de fraîcheur
Bernard KOSMALA	Sagrada Familia	La célébrité de ce monument a dépassé les frontières de la Catalogne
J.Claude RODRIGUEZ	Hundertwasser	Architecte et décorateur inspiré
Geneviève CARRE	St Dizier et le bronze	Petite ville dont le savoir-faire s'est imposé à la Belle Époque
Daniel BERBIS	Cimetière marin	Ces carcasses vivent encore par notre regard
Nicole GRANGIER	Tonkinoise	Une certaine idée de l'exotisme
Daniel BERBIS	Audincourt	Art sacré près de chez nous

Venez nombreux et parlez-en autour de vous ! Entrée libre, chapeau à la sortie.

Durée : 2 heures

Lieu : Maison du Peuple, place de la Résistance, Belfort (3e étage)

Départ : 20 heures

Animateur-animatrice(s) : Geneviève CARRE Tél 06 34 96 13 51 genevieve.carre90@gmail.com

Calendrier des séjours 2022-2023

(Référence : actualisation du 13 octobre 2021)

MOIS	Animateur	Date/Période	Lieu	Type de séjour	Organisme
janv.-22	P Hugoud	28 au 30 janvier	Les Rousses (ski de fond)	Étoile	FFR
	M Girard, JP Godeau	29 et 30 janvier	Metzeral (raquettes)	Étoile	FFR
	C Naas, B Pédrosa	31/01 au 01/02	Metzeral (raquettes)	Étoile	FFR
févr.-22	J Bruyère / P Royer	27 février au 04 mars	Izoard / Queyras (raquettes)	Étoile	FFR
Mars -22	B Pédrosa	12 au 19 mars	Châtel (ski)	Étoile	UVVA
avr.-22	M Girard	28 et 29 avril	Vallée de la Loue	Étoile	FFR
Mai -22	JP Godeau	05 au 16 mai	Ouzbékistan	Tourisme Culturel	UVVA
	J Bruyère	13 au 15 mai	Jura Suisse	Itinérance	FFR
	M Girard, C Naas	19 au 30 mai	Corse du sud	Itinérance	FFR
	E Péroz, F Fluchaire	21 et 22 mai	Haut Doubs - jumelage Hohbühl	Tourisme Culturel	UVVA
	B Massias	27 mai au 06 juin	Belle-Île-en-Mer	Étoile	FFR
Juin -22	JP Godeau	06 au 22 juin	Corse (GR20 Sud Nord)	Itinérance	FFR
	H Badet	13 au 19 juin	Cotentin - Coutainville	Tourisme Culturel	UVVA
	G Chevalley	27 juin au 01 juillet	Obernai - Alsace (cyclo)	Étoile	UVVA
juil.-22	J Arbogast	01 et 02 juillet	Hohneck	Étoile	FFR
	A Lehec	04 au 08 juillet	Alsace / Vosges	Étoile	FFR
	J Bruyere	10 au 18 juillet	Tour du massif du Sancy	Itinérance	FFR
Août -22	M Girard, JP Godeau	02 au 11 août	Vanoise	Itinérance	FFR
	M Metzger	21 au 28 août	Basse Vallée de la Moselle allemande	Tourisme Culturel	Hohbühl
	A Lehec, M Scheer	22 au 30 août	St Guilhem-le-Désert ou autre	Étoile	FFR
	A Convard, G Chevalley	22 au 24 août ou 24 à 26 août	Plateau de Maïche (cyclo)	Étoile	UVVA
	M Girard, J Arbogast	27 août au 03 sept	Samoëns	Étoile	FFR
sept.-22	P Royer, B Phulpin	03 au 10 septembre	Hautes Alpes - Les Écrins	Étoile	FFR
	Mo Limoge	10 au 17 septembre	Alpes de Hte Provence	Tourisme Culturel	UVVA
	P Royer, D Abadie	12 au 17 septembre	Hautes Alpes - EPIDE	Étoile	EPIDE
	J Bruyere	16 au 18 septembre	Jura	Itinérance	FFR
	M Girard, JP Godeau	22 et 23 septembre	Lac des 4 cantons (Suisse)	Étoile	FFR
oct.-22	M.Girard, B Pédrosa	10 au 14 octobre	Côtes de Beaune - Côtes de Nuit	Étoile	FFR
nov.-22	JP.Godeau	22 nov au 13 déc	Vietnam	Tourisme Culturel	UVVA
Mai -23	J Arbogast	01 au 14 mai	Madère	Itinérance	FFR
	M Girard	20 au 27 mai	Lubéron	Étoile	FFR
Juin -23	H Badet	12 au 18 juin	Ardèche	Tourisme Culturel	UVVA
	G Chevalley, A Convard	26 au 30 juin	Lieu à définir (cyclo)	Étoile	UVVA
juil.-23	A Lehec	03 au 08 juillet	Lieu à définir	Étoile	FFR
	J Bruyere	1ère quinzaine juillet	Tour du Cantal	Itinérance	FFR
Août -23	M Girard, JP Godeau	1ère quinzaine août	Sud Tyrol	Itinérance	FFR
	À Lehec	21 au 29 août	Lieu à définir	Étoile	FFR
sept.-23	P Royer	02 au 09 septembre	Hautes Alpes	Étoile	FFR
oct.-23	JP Godeau	2 à 3 semaines	Madagascar	Tourisme Culturel	UVVA

Trek avec portage secteur massif du Sancy – Plateau du Cézallier Du dimanche 10 juillet 2022 au lundi 18 juillet 2022

Descriptif : Le trek se déroule sur 6 étapes au départ de la station thermale et de ski du Mont-Dore plus une journée supplémentaire à la découverte d'autres puy caractéristiques.

Le circuit permet en 6 étapes, de découvrir outre le massif d'origine volcanique du Puy de Sancy aux paysages très alpins, de nombreux lacs (Chambon, Pavin, de La Godivelle, Chauvier ...) et les paysages grandioses du plateau du Cézallier. Il traversera aussi des villages de caractère (Murol, Besse en Chandesse,...). La 7e journée sera consacrée à découvrir d'autres formes de volcans à proximité avec l'ascension des Puy de Dôme et de Pariou.

Les 7 journées de randos nécessitent une bonne condition physique. Les étapes représentent chaque jour une distance comprise entre 14 et 22 km et un dénivelé positif quotidien compris entre 500 m et 830 m pour un total d'environ 125 km et 4 000 m de dénivelé positif.

Les hébergements sont prévus soit en hôtel, soit en gîtes en ½ pension à l'exception de 2 étapes où les repas du soir seront pris à l'extérieur.

Un portage des affaires non nécessaires en journées sera assuré quotidiennement par un transporteur local jusqu'à chaque point d'étape.

Séjour sous couvert de l'extension immatriculation tourisme FFRandonnée IM075100382. ;

Licence FFR à jour obligatoire, niveau IRA requis.

Budget : Les frais d'hébergement (sur la base de 8 nuits) sont estimés à environ 430€ hors covoiturage ; Le montant des arrhes est estimé à ce jour à 150 €. Distance pour covoiturage depuis Belfort : 490 km Aller,

Nombre de participants : maximum 12 personnes

Inscriptions : Uniquement par mail, à compter du 10 novembre 2021. Elles seront confirmées par le versement d'un chèque d'arrhes fin novembre.

Animateur : Jacques BRUYERE : Tel : 06 81 65 52 97 / E-mail : jackbruyere63@gmail.com.

Co animateur : reste à définir à ce jour ;



inscription

Trek en Vanoise du 02 au 11 Août 2022

Trek en 10 jours :

Une journée pour se rendre au point de départ au Refuge du Repoju

8 Jours de randonnées en itinérance. Le dernier jour permettra de rejoindre le point de départ et rentrer à Belfort.

Distance estimée : 134 km

Dénivelé estimé : 8370 m

Point le plus bas : 1705 m, point le plus haut 2910 m.

Inscription obligatoire à partir du 1^{er} Décembre 2021.

Difficulté : élevée

Nombre maxi de participants : 20

Séjour sous couvert de l'extension immatriculation tourisme FFRp IM075100382. Licence FFRandonnée obligatoire niveau mini IRA.

Animateurs : Jean-Pierre GODEAU. N° tel. : 06 86 58 62 07 jean-pierre.godeau@dbmail.com

Michel GIRARD. N° tel mobile : 06 41 04 71 77 michel.girard27@sfr.fr

inscription

SÉJOUR EN ÉTOILE DANS LE GARD Du 22 au 30 août 2022

Pour ce séjour nous vous proposons d'aller randonner dans le sud des Cévennes. Ce séjour s'effectuera en étoile à partir du gîte **Le Colombier** situé dans le village d'**Alzon** dans la partie sud du parc national des Cévennes et dans la haute vallée de la **Vis**.

Le coût de la ½ pension, par personne, sera de **42,60 €** boisson comprise.

Acompte demandé 30%. Le programme prévisionnel sera d'effectuer 6 randonnées de 13 à 25 km avec des dénivelés de 650 à 850 m. Une journée sera consacrée à la découverte patrimoniale de la région.

Budget prévisionnel : **340,80 €** hors pique-niques et frais de route.

Séjour en co-organisation sous couvert de l'extension d'immatriculation tourisme de la FFR IM 075 100382. Licence FFR obligatoire niveau mini IRA.

Les inscriptions se feront à partir du vendredi 5 novembre 2021 par mail ou SMS.

Groupe limité à 20 personnes. Les inscriptions définitives, avec la perception d'un l'acompte d'un montant de **102.25 €** pour la réservation du gîte, se feront lors de la réunion de présentation qui aura lieu le **vendredi 10 décembre 2021** à 18h00 salle CBL 3 rue Aragon.

Animateurs : Alain LEHEC 06 43 33 21 15 ou alain.lehec@yahoo.fr, Michel Scheer.

inscription

Séjour en étoile à Samoëns
Du 27 août au 3 septembre 2022

Samoëns est situé au cœur de la vallée du haut Giffre avec au bout de celle-ci le majestueux Cirque du Fer à Cheval et ses hautes falaises que dominent le Mont Ruan, le Buet et les Dents Blanches.

Les nombreux itinéraires de randonnées permettent de découvrir alpages, lacs, cascades, une faune et une flore riche et variée, et souvent de vastes panoramas sur le massif du Mont-Blanc ou de parcourir le site géologique exceptionnel du désert de Platé et ses lapiaz.

Difficulté des randonnées, sentiers alpins avec des dénivelés pouvant dépasser les 1000m et parfois avec des passages pouvant être aériens et exposés.

Sur place possibilité d'autres activités sportives (Via ferrata, canyoning...) prestations payantes et encadrées par des professionnels.

Hébergement : les Fermes de Vercland, groupe limité à 16 personnes

Budget : 346,50 euros en pension complète (taxe de séjour comprise) en chambre de 4. Chèques vacances acceptés. Montant des arrhes : 103,95 euros.

Séjour en co-organisation sous couvert de l'extension immatriculation tourisme FFRandonnée IM075100382. Licence FFRP obligatoire niveau mini IRA

Animateurs : Michel Girard, tel : 06 41 04 71 77, courriel : michel.girard27@sfr.fr

Jacky Arbogast, tel : 06 52 73 12 74, courriel : j.arbogast@free.fr

Inscription : michel.girard27@sfr.fr et bulletin ci-dessous à partir du samedi 6 novembre



SÉJOUR CONVIVIALITÉ DANS LES ALPES DE HAUTE PROVENCE

Du 10 au 17 septembre 2022

VERSEMENT DE L'INSCRIPTION POUR LE 30 NOVEMBRE 2021

Le quota de 40 participants étant atteint le séjour aura lieu au prix de 880€.

Pour les participants qui ont réservé, versement de l'inscription soit 280€ pour le 30 novembre 2021. Chèque à l'ordre de la CBL adressé à Monique LIMOGE 4 rue de Villars 90700 CHÂTENOIS LES FORGES.



Transterritoire 2021 : des bénévoles

Bulletin d'inscription Séjour en étoile à Samoëns
À retourner à Michel Girard 7 rue Jean Rostand 90000 Belfort

Nom.....Prénom.....

Tel :.....Mail :.....

Licence FFRP (obligatoire) n° :.....

Chèque de.....X.....=..... À l'ordre de la CBL

SÉJOUR SISTERON du 31 août au 7 septembre 2021
avec Alain Lehec, assisté de Michel Scheer.

Dès notre arrivée au gîte des Monges à Authon, le décor est planté : nos chambres s'appellent « *Cluchette* », « *Dormeilleuse* », ... des noms qui chantent et qui nous transportent déjà sur les sommets tout proches. Ici, dans ce beau coin des Alpes de Haute Provence, nos animateurs nous guideront pendant trois randonnées : la crête de Géruen (1880m), le sommet des Monges (2115m) et le tour du Dromont. Nous nous déplacerons ensuite dans les Hautes Alpes, à Orpierre, village médiéval né en 570 et nous nous installerons dans le gîte des Drailles. Là aussi, trois randonnées sont au programme : les gorges de la Méouge, la montagne de Bergiès (1347m) et le sommet des Bayles (1472m).

Six randos, une centaine de km, pas moins de 4500m de dénivelé, 30h de marche... et le bonheur de (re)découvrir le paysage montagneux de Provence ! Les panoramas sont superbes, ça sent bon la lavande, les papillons butinent, les criquets strident, les choucas volent haut dans le ciel, les marmottes sifflent, les baies de genévriers sont savoureuses, dans les sentiers étroits les genêts balaient nos jambes, les cairns remplacent les balises... Les souvenirs se bousculent... Le cirque vertigineux du sommet des Monges, la Méouge avec ses cascades, le pont Roman, les coupoles de la montagne de Bergiès, l'odeur des tiges de lavande après distillation qui rappelle le pain d'épices, la sentinelle sur la route sinueuse, la pierre écrite (Vème siècle, époque gallo-romaine) ... Et il fait si bon, le soleil nous accompagne, on lézarde après le pique-nique, on s'improvise coupeur de thym...



Chers amis participants, revivons ce séjour en quelques clichés ! Vous vous reconnaîtrez !

- Quelle courageuse ! Elle n'a pas besoin de 4 pattes pour descendre les sentiers pierreux.
- Chacun son truc... Elle, c'est le fromage au petit déj' pour bien démarrer.
- « Souventes fois », il se laisse aller à la sieste après le casse-croûte de la mi-journée.
- Serre-file débutant, il détecte les meilleurs endroits où poser un pied hésitant.
- Il ne part jamais sans plusieurs couches, baigne pourtant ses pieds nus dans le Vançon.
- Sus aux démangeaisons après les piqûres de moustiques, elle a la pommade qu'il faut.
- Grand amateur de gazelles, il garde malgré tout le pied avisé du chamois.
- À Orpierre, au coin d'une draille, sur la place de la fontaine, elle croque, elle croque...
- Ses pieds dans l'eau turquoise de la Méouge, son sourire : elle est toujours belle sur les photos.
- Elle est la reine du « pain du randonneur » garni de délicieuses noisettes ! Trop bon !
- Elle a l'œil ! Azurés, Écailles Chinées, Machaon, Lucane cerf-volant, Ephippigères, Carlines, Edelweiss, Joubardes, Fossiles, Coquillages... elle a tout photographié.
- Il a été couronné « Mocassins Agiles » par le chef de la tribu.
- Chaussettes flashy pour être vu, il chausse les jumelles et voit au loin le Mont Ventoux, le Pic de Bure, la Montagne de Lure ou le Dévoluy.
- Animateur CBL, toujours en éveil, il a eu l'idée de ce séjour et la générosité de l'organiser. Un grand merci à lui !

Signé : la 15^e participante, Élisabeth M.



SÉJOUR LUBÉRON DE LA CONVIVIALITÉ du 11 au 18 septembre 2021

Nous avons fait, grâce à Monique et Michel, un très beau voyage à la découverte du Lubéron. Nous étions hébergés à Apt dans un village de vacances conçu au départ pour accueillir les officiers du plateau d'Albion, base souterraine de missiles de 1971 à 1996. Apt est célèbre pour la fabrication de fruits confits. Chaque jour nous emmenait vers une destination différente. Roussillon et son "sentier des ocre" nous a permis de voir les anciennes carrières, spectacle coloré et surprenant. Nous avons visité plusieurs « plus beaux villages de France » perchés sur des falaises offrant des vues magnifiques : Gordes, Lourmarin (où repose Camus), Simiane la Rotonde, Viens, Lacoste, célèbre pour son château ayant appartenu au marquis de Sade, racheté et restauré de même que plusieurs maisons du village par Pierre Cardin. Nous avons visité l'abbaye de Sénanques fondée en 1148, pour abriter des moines cisterciens (il n'en reste que 6). Le petit train nous a permis d'avoir une vue d'ensemble dans les grandes villes, Avignon, visite complétée par celle du palais des Papes, Aix en Provence, ville riche et animée, Vaison la Romaine et son pont qui seul a résisté aux assauts de l'Ouvèze lors des inondations de 1992. Nous avons eu la chance d'avoir toujours un temps agréable sauf pour aller au mont Ventoux qui était plongé dans le brouillard, mais il en aurait fallu plus pour atteindre la bonne humeur du groupe. Le séjour s'est terminé par la découverte de l'Isle s/Sorgue et Fontaine de Vaucluse, chères aux poètes Pétrarque et René Char. Il ne faut pas oublier les visites et dégustation : fruits confits, calissons, nougat et vins de Provence ni la surprise du retour : un arrêt au Palais idéal du facteur Cheval. Tous les participants étaient contents et remercient Monique et Michel pour l'organisation de ce voyage si riche. Véronique G.



À la Damassine, le mercredi 6 octobre

Connaissez-vous la Damassine, à Vandoncourt ? Elle existe depuis 2010 et pourtant je fais partie de ceux-là. Donc ce mercredi 6 octobre après-midi avec la Section Culturelle, 17 cébélistes se rendent à Vandoncourt, malgré quelques averses appuyées au départ. Heureusement, le soleil a percé les nuages après. À la Damassine, la directrice du lieu nous décline l'historique et les enjeux du projet « Damassine », porté par PMA, entendez par là : Pays Montbéliard Agglomération.

Cet espace, conçu pour accueillir du public pendant les temps non scolaires et les vacances, propose des activités diverses à tous, du plus jeune au plus âgé et loue cuisine équipée, miellerie, salles diverses, Un pressoir à pommes ou autre est accessible toute la semaine au particulier, sur demande. On peut ainsi fabriquer son propre jus de pommes.

De pommes, il s'agit aussi, car la Damassine présente, dans une exposition permanente, les différentes variétés de pommes anciennes régionales. Qui veut des conseils sur la taille des arbres fruitiers ou sur les composteurs, trouvera réponse.

Comme vous le devinez, le bâtiment est construit en quasi-totalité, avec des matériaux « naturels végétaux ou minéraux ». Une ossature « Bois » et une belle charpente apparente, aussi en « bois » soutiennent un large toit à deux pans, assurant une bonne aération et isolation du bâtiment. Lequel, grâce à la récupération et la réutilisation des eaux pluviales, ainsi qu'à la ventilation double-flux, présente un fonctionnement très économe.

Tout autour un bel espace herbu accueille un pré pédagogique, avec verger en espaliers (pommiers et poiriers), des espaces de jeux pour enfants, un jardin pédagogique (en permaculture) et partout des pommiers, des pruniers, des cerisiers qui ombrent la pelouse.

Nos 17 cébélistes, pris dans le discours de notre interlocutrice fort passionnée, n'ont pas vu passer les heures. Bien sûr, un jus de pommes maison, pris à la boutique, clôt cette belle après-midi, avant de s'éparpiller pour le retour.

Merci à Brigitte pour cette belle après-midi.

Élisabeth.

