




Compagnie Belfort-Loisirs



CBL Infos

Schwarzwaldverein



2
0
2
1

**75^{ème}
anniversaire
de la C B L**

**50^{ème}
anniversaire
du jumelage**



Bulletin mensuel d'activités de la Compagnie Belfort-Loisirs

Compagnie Belfort-Loisirs

3, rue Louis Aragon 90000 BELFORT

Association de loisirs sportifs et culturels

www.cbl-belfort.fr

Jumelée avec le Schwarzwaldverein Hohbühl Allemagne

ISSN 1161 1022

Juin

Le Four D'antan
Fabrication maison pains,
pâtisserie viennoiseries sucrées et salées...
Benjamin et Cindy
2 rue de l'église
90350 EVETTE SALBERT
03.84.29.56.18
benjicindy@hotmail.fr
06.24.62.13.33

Horaires
Lundi : Fermé
Mardi au Vendredi
6h30 / 12h45 et
16h / 19h
Samedi et
Dimanche 7h / 13h

MENUISERIE
AGENCEMENT
CLAUDE
GIROMAGNY 03 84 27 15 88
www.menuiserieclaude.fr

FENETRE
DRESSING
CUISENE
PARQUET
PORTE
DEPUIS 1979

CHATENOIS – LES – FORGES
HERICOURT

MAISON MAITRE
DEPUIS 1923

50 RUE DU GAL DE GAULLE
90700 CHATENOIS LES FORGES
TEL 03 84 27 22 35

7 RUE DE LA 5^{EME} D.B.
70400 HERICOURT
TEL 03 84 46 01 50

Gardons le contact sur Facebook
Maison-Maitre-Boulangerie-Pâtisserie


JARDON - SCHMITT
20 rue Aristide BRIAND
90300 Offemont
03 84 26 35 30
**Carrosserie
Peinture
Mécanique
Automobile**

**RESPECTER LES CONSIGNES
DE SECURITE ET
SUIVEZ LES CONSEILS DE
VOTRE ANIMATEUR**

Même s'il est de règle de prendre le rythme du moins en forme, ne vous surestimez pas.

Respectez les consignes de votre animateur et n'hésitez pas à lui demander conseils.

Ayez un équipement adapté.

Un animateur peut, à tout moment, annuler ou modifier une randonnée en fonction des conditions météorologiques et des difficultés rencontrées.

**BOULANGERIE-PATISSERIE
au plaisir du pain**


Jean Marie Colledani
Cravanche tél 03 84 26 07 22

Ferme Auberge du Wissgrut
Cuisine traditionnelle - Famille Morcelly


Piste de la Gentiane
Ballon d'Alsace
68290 SEWEN
Tél. 09 87 88 72 80

Fermé Lundi en Juillet – Août
Fermé Lundi – Mardi
le reste de l'année
Fermé en Décembre - Janvier

AUTOSUR
CONTROLE TECHNIQUE AUTOMOBILE


Bd KENNEDY
BELFORT
03 84 21 33 21

NUTRI BODY STORE


BIOTECH USA BULK POWER
MICELAR CASEIN BSN NUTRITEC BEEF PROTEIN

NUTRITION SPORTIVE SUIVI PERSONNALISE
5, rue du Gal de Gaulle 90400 DANJOUTIN
09 86 11 24 56 nutribodystore@gmail.com



LEADER EN SOLUTION DE REPROGRAPHIE

6 rue du Rhône 90000 BELFORT
Tél: 03 84 90 12 40 fax: 03 84 90 12 41
www.rovil.com
rovil@rovil.com



TOUS TRAVAUX DE **REPROGRAPHIE** / **IMPRIMERIE** / **SERIGRAPHIE**

Petit et grand format, couleur et N&B, numérisation, plastification, reliures...

Cartes de visite, plaquettes, dépliants, affiches tous formats...

Rollup, Kakémonos, banderoles, panneaux rigides etc.

DEVIS GRATUITS

Boulangerie Pâtisserie **CHASSARD**

OFFEMONT
03 84 26 29 41



10 bis rue Aristide Briand

Bijouterie horlogerie Cadeaux

Gilles Schrapff

Réparation d'horloges anciennes
Transformations et créations de bijoux

142 avenue Jean Jaurès 90000 BELFORT tél 03 84 22 45 94



Maison Médicale des Prés, 1 bis rue des étangs - 90400 Andelnans
Tél. 03 84 27 82 49 www.damienopticien.fr

TRAITEUR
Le Convivial

Le Convivial
2 rue Carnot 90300 VALDOIE
Tel 03 84 59 02 74

www.leconvivial90.com
www.traiteur-leconvivial.fr

RESTAURANT PIZZERIA Friture de carpes

LE CAPRI

Pizzas au feu de bois

14, grande rue 90400 TREVENANS

Tél: 03 84 29 47 49

www.lecapri-restaurant.pizzeria.fr

LA CAVE BELFORTAINE

230 avenue Jean Jaurès - 03/84/26/08/94

Bouteilles et vrac, Spiritueux, Paniers garnis...

www.cavebelfortaine.fr

Christian CAUSERET
Artisan Peintre

Peinture intérieure Extérieures
Ravalement de façades - sablage

9, Rue d'Autrage - AUTRECHENE
Tél : 06 83 16 86 98 - 03 84 23 40 43 entcauseret@wanadoo.fr

Randonnées en VTT ou en VTC

Niveau	promenade
Equipement	VTC ou VTT
Distance	15 à 20 km
Dénivelée	moins de 300 m
Durée	3 h maxi

Niveau	cool	moyen	sportif
Equipement	VTT		
Distance	20 à 30 km	30 à 50 km	50 à 80 km
Dénivelée	300 à 500 m	500 à 700 m	environ 1 000 m
Durée	3 à 4 h	3 à 4 h ou journée	5 h ou journée

Consignes valables pour chaque sortie :

Se conformer au règlement intérieur de l'activité VTT.

Avoir un équipement en bon état, adapté au niveau de la sortie (VTC admis pour les promenades, VTT exclusivement pour tous les autres niveaux, casque obligatoire, prévoir un minimum de matériel de réparation...) **et aux conditions climatiques** (coupe-vent, gants...).

Prévoir un en-cas et des boissons.

Ne pas hésiter à avoir recours aux animateurs qui se feront un plaisir d'apporter leur aide.



Gîte d'étape et de séjour
Location de meublés
Table d'hôtes

1100 m

maison.montagnon@orange.fr
www.maison-montagnon.eu
6, rue du Grand Tétras
25240 CHAPELLE DES BOIS
Tél 03 81 69 26 30

Salle de fitness
Sauna et Hammam
Paradis de la randonnée
à pied et à VTT
Accueil familial
Cuisine raffinée

GUGLER FRANCE

Fenêtres • Volets roulants • Portes d'entrée
• Portes blindées • Portes de garage

La fenêtre®

(garantie
25 ans)

nigelofenêtre®

Entreprise certifiée



15, avenue d'Altkirch 90000 BELFORT (à coté de LECLERC DRIVE)

ngel.belfort@gmail.com

☎ 03 84 22 80 38

Motoculture Beurier - Richard

15 rue du Père André - 70290 Champagny

Tél : 03 84 23 15 00

www.beurier-richard.com

Horaires : du Mardi au Vendredi 8h30 - 12h et 14h - 18h30

Samedi 8h30 - 12h et 14h - 17h30



FERME DU PARADISVOGEL

Cueillette et Boutique

Du producteur au consommateur,
Fruits, légumes, fleurs, boulangerie,
Boucherie, épicerie



Ferme de la Hardt - 68520 Burnhaupt le Bas

03.89.48.96.14 - www.cueilletteparadisvogel.fr



6 rue du Dr Jacquot
90400 DANJOUTIN
03 84 90 23 14

5% de Réduction
Pour les membres
CBL

creamailles@wanadoo.fr

www.creamailles.fr www.facebook.com/creamailles

voyages GLANTZMANN

90 ans d'expérience !

AUTOCARS De grand tourisme



Ligne régulière Sewen-Masevaux-Thann
Transport scolaire et de personnel

TAXIS DE MASEVAUX Voitures de 5 à 7 places



Transports médicaux agréés n° 68 25 80 626

VOYAGES A. GLANTZMANN

5 rue du Moulin 96290 MASEVAUX

Tel 03 89 82 45 29 fax 03 89 38 00 80 www.glantzmann.fr

MA SANTÉ, C'EST SÉRIEUX.

J'AI CHOISI MGEN

Tour R8 rue de l'As de Carreau

90 000 BELFORT

Tél : 03 84 57 35 98

MUTUELLE
SANTÉ
PRÉVOYANCE

L'assurance CBL - Les licences des fédérations

Pour toutes ses activités, la CBL est assurée par la MAIF. Le prix de cette assurance est compris dans la cotisation.

Toutefois, si vous trouvez les garanties de la MAIF insuffisantes ou si vous voulez être assuré pour vos activités hors CBL, nous vous proposons la licence des différentes fédérations (non compris dans la cotisation).

- ✓ FFRandonnée
- ✓ La carte neige de la FFSki
- ✓ FFRoller & Skateboard

Renseignez-vous à la permanence.

Si vous souhaitez participer à un voyage ou un séjour "randonnée pédestre" organisé par la CBL, la licence FFRandonnée est obligatoire.

BULLETIN MENSUEL DE LA COMPAGNIE BELFORT-LOISIRS

ASSOCIATION JUMELÉE AVEC SCHWARZWALDVEREIN – FRIBOURG – HOHBÜHL ALLEMAGNE

ACTIVITÉS NON CITÉES CI-DESSOUS : voir le programme dans les pages intérieures.

ÉDUCATION PHYSIQUE VOLONTAIRE : mardi de 18h25 à 19h30 (hors vacances scolaires) gymnase 112 av J Jaurès à Belfort (F Fluchaire 03 84 29 25 55), P Saintigny 03 84 28 45 65).

ROLLER EN SALLE : vendredi de 18 à 20h00 (hors vacances scolaires) gymnase Buffet aux Glacis, rue Parant.
Renseignements : Monique Jenn 03 84 26 22 87 ou 06 11 47 13 99
moniquejenn@orange.fr

MARCHE NORDIQUE

Samedi de 10h à 12h contact : Daniel Houel : houel-daniel@orange.fr
Lundi de 9h à 12h contact : Michel Oytana : michel.oytana@gmail.com

AQUARELLE

Lundi 17h 19h30 rue Aragon Contact D. Colléon 03 84 23 05 40

PEINTURE ACRYLIQUE (bois et tous supports) : jeudi de 14h30 à 17h Contact : Nicole Belzung 06 32 90 04 24

TAROT, BELOTE : mercredi de 14 à 18h rue Aragon.
Contact : Monique Limoge 06 84 19 26 78

PERMANENCE CBL TOUS LES JEUDIS DE 18 à 19h
3 rue Aragon Belfort

Réservation salle CBL :

Michel Oytana 06 85 85 87 31 michel.oytana@gmail.com
Nelly Garnier nellypatch@orange.fr

DANS CE NUMÉRO

[La vie de la CBL](#)


[Le mois en détail](#)

[Pour plus tard](#)

[Compte \(s\) Rendu \(s\)](#)



Rappelle qu'il est nécessaire de téléphoner à l'animateur.



Pensez à vous inscrire.



Une réunion d'information est programmée.

Ces pictogrammes sont rajoutés par la rédaction et ne sont donnés qu'à titre indicatif. Seul le texte de l'animateur fait foi.

RAPPEL

En fonction des conditions météorologiques et de l'état des chemins un animateur peut toujours annuler ou remplacer une randonnée.

DISTRIBUTION DE VOTRE CBL infos :

Vous n'avez pas reçu votre bulletin,
Vous voulez devenir distributeur bénévole,
Contactez Didier Kohlenberg 06 10 96 25 06 dk.cbl.info@gmail.com



ISSN 1161-1022

Bulletin Mensuel de la Compagnie Belfort-Loisirs
PUBLICATION D'INFORMATION ET DE LOISIRS

- **DIRECTEUR DE LA PUBLICATION** : Jean-Pierre Godeau
- **RÉDACTEURS** : Philippe Hugoud 03 84 22 42 19, philippe.hugoud@free.fr
Jacques Vasener 03 84 29 49 33, jacques@vasener.fr
- **RELECTURE** : F Colléon, S Thévenot, F Fluchaire, F Depriester, A.M Kuntz, A. Malric, R Saloux, P. Galelli, E. Péroz
- **DISTRIBUTION** : Didier Kohlenberg 06 10 96 25 06 dk.cbl.info@gmail.com
- **SYNTHÈSE PROGRAMME MENSUEL** Mado Valgueblasse
- **FINANCEMENT et PUBLICITÉ** : F Henry, G. Galelli et C. Serfati
- **ILLUSTRATION DE COUVERTURE** : composition de G. Galelli.

CBL

Compagnie Belfort-Loisirs

Siège Social : 3 rue Aragon Belfort
www.cbl-belfort.com 03 84 22 63 08

CCP Dijon 1 442-75j

Association de Loisirs Sportifs et culturels
Agrée par les ministères
de L'ÉDUCATION NATIONALE
et de la
JEUNESSE et des SPORTS
affiliée à
Fédération Française de Randonnée
Fédération Française de Ski
Fédération Française de Roller
Fédération Photographique Française.

Impression Rovil

***REMISE DES TEXTES POUR LE BULLETIN DE JUILLET / AOÛT 2021**

Ce bulletin couvrira la période du 27 JUIN AU 03 SEPTEMBRE 2021.

MERCI DE TRANSMETTRE VOS TEXTES AVANT LE JEUDI 3 JUIN 2021.

Soit par courriel adressé à : bulletin.cbl@gmail.com

Soit par courrier adressé à

Philippe HUGOUD 1 rue Parmentier 90000 Belfort
 ou Philippe HUGOUD CBL 3 rue Aragon 90000 Belfort.

***POUR CONTACTER UN RÉDACTEUR**

Philippe HUGOUD 03 84 22 42 19, philippe.hugoud@free.fr

Jacques VASENER 03 84 29 49 33, jacques@vasener.fr

ENVOI DES TEXTES DE RANDONNÉES PÉDESTRES

Les textes de toutes les randonnées sont à envoyer à **Patrick ROYER**, (pa.royer90@gmail.com)

Contact : Tel 06 72 68 96 51 ou 03 84 26 11 26

Les dates au plus tard sont les suivantes :

Pour les randonnées **Juillet et Août 2021** → **1er Juin 2021**

Pour les randonnées de **Septembre 2021** → **6 Juillet 2021**



■ OCCUPATION DU REFUGE

MOIS de juin 2021

Tél : 03 84 23 60 03

Au moment de rédiger l'article pour le bulletin de juin, nous n'avons pas encore de date fixée pour la réouverture. Nous n'avons pas encore le détail des protocoles sanitaires à mettre en place pour permettre une réouverture dans le respect des procédures. Le chalet de la CBL est classé ERP4 et à ce titre nous devrons mettre en place une jauge de participation et plus particulièrement pour les dortoirs.

ERP4 : Établissement Recevant du Public 4^{ème} catégorie

Pour tous renseignements concernant l'occupation du refuge contactez

Paul TOLLOT Tél. : 03 84 22 46 47 ou p.tollot@orange.fr



NIVEAUX DE DIFFICULTÉ DES SORTIES DE CYCLOTOURISME

Cinq types de parcours ont été retenus, avec un niveau de difficulté associé pour vous permettre de trouver celui qui correspond à votre niveau :

Type de parcours	Niveau	Distance		Dénivelé
BALADE	Super-cool	< 50 km	OU	< 600 m
DÉTENTE	Cool	50 à 60 km	OU	< 600 m
MOYEN	Moyen	60 à 70 km	OU	600 à 800 m
TONIQUE	Moyen +	70 à 80 km	OU	800 à 1000 m
SOUTENU	Soutenu	> 80 km	OU	> 1000 m

Même s'il est de règle de prendre le rythme du "moins en jambes" sur chacun de nos parcours, ne vous surestimez pas : choisissez la formule en fonction de votre connaissance de ce sport mais également de votre forme du moment.

DEMANDE DE LICENCE FFRandonnée

■ **NOM** : Prénom :
Date de naissance : Sexe : Assurance : **IRA IMPN** entourer votre choix
■ **NOM** : Prénom :
Date de naissance : Sexe : Assurance : **IRA IMPN** entourer votre choix

Tarifs : IRA = 28 € IMPN = 38 €

Adresse :

Tel : Courriel :

■ **PASSION RANDO** (abonnement facultatif) : 8 € pour 4 n° (Revue trimestrielle)

Joindre un certificat médical *ou une attestation ; un chèque à l'ordre de la CBL et une enveloppe timbrée à votre adresse pour l'envoi de la ou des licences (Affranchie à 20 g pour 1 licence ou à 40 g pour 2 licences).

** Pour toute première demande de licence, joindre un certificat daté de moins d'un an à la date de prise de la licence. Ce certificat est valable 3 ans sous conditions*

Durant la période de validité du certificat, et à chaque renouvellement, joindre l'attestation de réponse au questionnaire de santé, ou à défaut joindre un nouveau certificat médical.

Le questionnaire de santé et l'attestation sont accessibles en ligne et téléchargeables :

- <https://www.ffrandonnee.fr/data/CMS/files/adhesion/questionnaire-sante-ffrandonnee.pdf>
- <https://www.ffrandonnee.fr/data/CMS/files/adhesion/attestation-questionnaire-sante-ffrandonnee.pdf>,

Pour les adhérents qui n'ont pas accès à internet, des exemplaires papier du questionnaire et de l'attestation sont disponibles au siège de la CBL.

Demande à adresser à : Roger DOUHAIZENET 13 rue des champs 70400 Chalonvillars
Les demandes incomplètes ne pourront pas être traitées.

Si on allait voir ailleurs

THÉÂTRE GRANIT - SAISON 2021/2022

Les tarifs de groupe ne sont pas encore connus.

Spectacles 2021 | 2022

ON RRREPART !

MARDI 15 JUIN À 15H

PROGRAMME EN LIGNE SUR www.grrranit.eu

Programme papier disponible
au **GRRRANIT SN**
(Si vous souhaitez le recevoir directement
chez vous: contactez la billetterie)

À PARTIR DU

SAMEDI 19 JUIN À 13H

OUVERTURE DE LA BILLETTERIE

Sur place au **GRRRANIT SN**
et en ligne 24/24h sur
www.grrranit.eu

DIMANCHE 30 MAI 2021

GRANDE RANDONNÉE PÉDESTRE À LA JOURNÉE
Secteur Cirque de Consolation

Laval-le-Prieuré, Mont de Laval, la cote de Consolation et son point de vue, sources du Tabourot, la Grotte, la Scie Dessue, la Roche du Prêtre et vue sur le cirque, Cirque de Consolation, Les Maisonnettes, Laval le Prieuré.

Distance : 18 km Dénivelé : 800 m Durée : 7h 00 hors pauses

Repas tiré du sac (pas d'abri)

Départ : **7h30** du parking de l'EPIDE

Trajet voiture : 150 km A/R

Certains passages sont difficiles.

Le parcours peut être modifié ou annulé en fonction de la météo.

Inscriptions obligatoires la veille pour constitution de la liste des participants (obligation COVID)

Contacter l'animateur après 18h00.

Les règles sanitaires en vigueur devront être respectées.

Animateurs : Élisabeth et Jean-Pierre GODEAU Tel : 06 86 58 62 07.

Inscription



MINI-RANDONNÉE PÉDESTRE À LA ½ JOURNÉE
Le tour du Mont Jean

Au départ du centre de Giromagny, nous nous dirigerons vers Lepuix avant de monter vers la ferme du Mont Jean. Nous poursuivrons la montée jusqu'au col du Mont Jean avant de redescendre vers Giromagny par La Planche le Prêtre et le Château Ritter. Parcours varié alternant vues dégagées sur de jolis bourgs du pays sous vosgien et passages en forêt. Le parcours pourra être modifié selon conditions sanitaires ou météo.

Distance : 10 km Dénivelé : 300 m Durée environ 3h30 hors pauses

Départ **13h00** du parking de l'EPIDE

Trajet voiture : 28 km A/R

Randonnée annulée si mauvaises conditions météo.

Inscriptions obligatoires la veille à partir de 17h00 ou le matin à partir de 9h00 pour constitution de la liste des participants (Obligation COVID).

Animateur : Bernard PHULPIN Tel 07 85 80 13 68

Inscription



DU LUNDI 31 MAI AU VENDREDI 4 JUIN

TREK D'ACCOMPAGNEMENT DE L'ÉPIDE
Les crêtes du JURA

Trek finalement confirmé.

Il s'agit de celui qui avait été programmé en Juin 2020 et annulé pour causes sanitaires. Reporté à cette année, il a été transformé en formule « Étoile » au départ de la localité des Rousses, ceci suite au fait que certains gîtes initialement prévus ont dû se désister pour raisons sanitaires.

Nous accompagnerons 11 volontaires de l'EPIDE sur 4 randonnées de l'ordre de 16 à 17 km et 800 m de dénivelé et la dernière en ½ journée en surplomb du lac des Rousses.

Animateurs : Patrick ROYER et Denis GUERRIN

MARDI 1^{ER} JUIN 2021

(début)

GRANDE RANDONNÉE PÉDESTRE À LA JOURNÉE
Le Kastelberg

Au départ de la route des crêtes, montée au Rainkopf puis redescende au lac d'Altenweiher avant d'atteindre le Kastelberg. Retour au travers des pistes de ski de La Bresse en passant par les lacs de la Lande et de Blanchemer. Parcours accidenté avec montées et descentes et de jolis points de vue sur les sommets vosgiens et les lacs.

Le parcours pourra être modifié selon conditions sanitaires ou météo.

Distance : 19,5 km Dénivelé : 800 m Durée environ 6h30 hors pauses

Repas tiré du sac, pas d'abri.

Départ **8h00** du parking de l'EPIDE

Trajet voiture : 150 km A/R

Randonnée annulée si mauvaises conditions météo.

Inscriptions obligatoires la veille à partir de 17h00 pour constitution de la liste des participants (Obligation COVID).

Animateur : Bernard PHULPIN Tel 07 85 80 13 68

Inscription



SORTIE CYCLOTOURISME A LA DEMI-JOURNÉE, Secteur sud Territoire / Dung (64 km & d+ : 300 m)



Itinéraire : Serzian – Danjoutin – Andelnans – Botans – Dorans – Banvillers – Héricourt (à la sortie d'Héricourt, prendre à droite) – Byans – Verlans – Trémoin – Aibre- Issans – Allondans – Dung – prendre à droite direction Sainte Marie, 50 m au passage piéton à gauche piste cyclable) – Courcelles les Montbéliard – Euro vélo 6 jusqu'à Dambenois – Trévenans – Sevenans – Danjoutin – Serzian Parcours N°15 PP (#12108947)

Ne pas oublier de prendre un en-cas, une boisson et un nécessaire de réparation. Le port du casque est obligatoire et celui du gilet recommandé

Départ de la sortie : Les intéressés (es) se retrouveront Lycée Courbet, côté stade Serzian (Belfort),

Horaire : **13h30**

Difficulté : MOYENNE, Dénivelé : 300 m, Longueur en km : 64 km

Animatrice : CRETET Christiane. Tel mobile : 06 88 90 95 79 christianecretet@hotmail.fr

inscription

RANDONNÉE SANTÉ

Secteur Eloie – Le tour des Étangs

Sympathique randonnée facile. Vous admirerez des paysages de campagne, de forêts, en longeant de jolis étangs.

Distance : 8.8 km Dénivelé : 103 m Durée : selon le rythme du groupe

Randonnée réservée prioritairement aux personnes répondant aux caractéristiques de la randonnée santé.

Voir article en début du bulletin de mai.

Départ : **13h45** du parking de l'EPIDE. Départ randonnée à **14h00** Trajet voiture : 14km A/R

N'oubliez pas de prendre boisson et en-cas

Inscriptions obligatoires la veille à partir de 18h00 ou le matin jusqu'à 12h00 pour constitution de la liste des participants (obligation COVID).

Animatrice : Monique JENN Tél 06 11 47 13 99 / 03 84 26 22 87

inscription



SECTION PHOTO : RÉUNION MENSUELLE DU 1ER JUIN 2021 A 20H00

Bilan de l'année écoulée, les réussites, les aléas, ce qu'il nous faut abandonner ou au contraire conserver, améliorer ... Prévisions pour la rentrée de septembre. Calendrier des différentes rencontres, formations, sorties photographiques, etc. Exposition du mois de novembre à Belfort.

Analyse d'images : infos utiles...

Diaporamas, infos utiles et prévisions - soirées Maison du peuple.

Sorties photographiques : dates à préciser.

Sortie de fin d'année, repas ???

Infos diverses.

Visualisation des photos envoyées.

Lieu : Local ou zoom **Durée : 2h00**

Animateur : TRIBUT Christian. Tel mobile : 06 31 88 11 30 chmc.tribut@orange.fr



MERCREDI 2 JUIN 2021

RANDONNÉE PÉDESTRE MOYENNE À LA JOURNÉE Autour de l'Amselkopf et du Rangenkopf

Pour cette randonnée nous partirons de Vieux Thann. Nous monterons au point de vue de l'Imelestein puis nous rejoindrons la Waldkapelle en contournant l'Amselkopf. Nous descendrons ensuite à la croix de Rangen. De là nous irons à l'Oeil de la Sorcière. Nous reviendrons à Vieux Thann à travers les vignes du Rangen.

Nous aurons des points de vue sur la plaine d'Alsace, Thann, le Thannerhubel et les vignes.

Distance 13 km Dénivelé environ 600 m. Durée 5h00 de marche hors pauses

Pas d'abri pour le repas de midi.

Départ 9h30 du parking de l'EPIDE Trajet voiture 80 km A/R

Inscriptions obligatoires la veille pour constitution de la liste des participants (obligation COVID)

Animateur : Michel OYTANA, 06 85 85 87 31.

inscription



VTT COOL RECO TRANSTERRITOIRE VTT 20 KM

Reconnaissance du 20 km.

Précisions vont suivre

Les détails seront envoyés par les alertes du site internet. N'oubliez pas de vous abonner aux alertes VTT.

Animateurs : COLLÉON Francine. N° tel mobile : 06 22 53 37 46 francine.colleon@orange.fr

HUGOUD Philippe. N° tel mobile : 06 86 67 61 28 philippe.hugoud@free.fr

inscription

JEUDI 3 JUIN 2021

GRANDE RANDONNÉE PÉDESTRE À LA JOURNÉE

Secteur Gigot

Description : Les gorges et les cascades du Pissoux, l'Arboretum de Montbéliardot et le sentier des orchidées, les belvédères de Plaimbois du Miroir et de la Roche du Miroir.

Distance : 19 km environ Dénivelé : 730 m environ Durée : 6h00 hors pauses Repas tiré du sac : pas d'abri

Départ : 8h00 du parking de l'EPIDE Trajet voiture : 150 km A/R

Après la randonnée, possibilité de prendre le repas au restaurant du Gigot si les restrictions sanitaires sont levées et le permettent. Covoiturage organisé en fonction

Appeler (ou SMS) la veille pour confirmer. Randonnée modifiée ou annulée suivant conditions météo

Inscriptions obligatoires la veille pour constitution de la liste des participants (obligation COVID)

Animateurs : Michel GIRARD, tel : 06 41 04 71 77 et Jean Paul SCHIRRER



Inscription

SORTIE CYCLOTOURISME A LA JOURNÉE,

Secteur plateau des Mille Étangs (87 km & d+ : 1310 m)

Mélisey - Belonchamp - Ternuay - Melay et Saint Hilaire - Servance - Miellin - Haut du Them - Château Lambert - Col des Croix - Col du Mont Fourche - La Montagne - La Grange - Effrenoy - Saint Bresson - Raddon et Chapendu - Breuchotte - La Bruyère - La Voivre - Faucogney et la Mer - La Mer - Melay - Ecromagny - Mélisey.

Parcours N° 12 GP - 10769292

Ne pas oublier de prendre un en-cas, une boisson et un nécessaire de réparation + repas de midi tiré du sac. Le port du casque est obligatoire et celui du gilet recommandé

Inscription préalable conseillée pour organiser le covoiturage

Lieu de départ de la sortie : Mélisey,

Horaire de départ de la sortie : 09h30

Lieu : Plateau des 1000 étangs

Horaire de départ covoiturage : 08h30,

Lieu du RDV covoiturage : Stade Serzian (Belfort)

Difficulté : Sportif,

Dénivelé : 1310 m,

Longueur en km : 87 km

Animateur : CONVARD Alain. Tel mobile : 06 62 94 98 93 convard-alain@bbox.fr



Inscription

SORTIE CYCLOTOURISME A LA JOURNÉE,

Secteur plateau des Mille Étangs (65 km & d+ : 944 m)

Mélisey - Ecromagny - La Voivre - La Proiselière et Langle - La Bruyère - Breuchotte - Raddon et Chapendu - Saint Bresson - La Grange - La Chapelle de Beauregard - Le Grand Faing - Ferme de la Roche - Col de Mont Fourche - Corravillers - Le Tissage - La Longine - La Rochotte - Amont et Effrenoy - Faucogney - Faucogney et la Mer - La Mer - Melay - Les Oroz - Les Granges Baverey - Mélisey.

Parcours N° 92 - 12753501

Ne pas oublier de prendre un en-cas, une boisson et un nécessaire de réparation + repas de midi tiré du sac. Le port du casque est obligatoire et celui du gilet recommandé

Inscription préalable conseillée pour organiser le covoiturage

Lieu de départ de la sortie : Mélisey,

Horaire de départ de la sortie : 09h30

Lieu : Plateau des Mille Étangs

Horaire de départ covoiturage : 08h30,


Lieu du RDV covoiturage : Stade Serzian (Belfort)

Difficulté : Tonique,

Dénivelé : 944 m,

Longueur en km : 65 km

Animateur : JACQUOT Michel. Tel mobile : 06 18 64 50 81 mmnl.jacquot@wanadoo.fr



Inscription

VENDREDI 4 JUIN 2021

MINI-RANDONNÉE PÉDESTRE À LA ½ JOURNÉE

Secteur Ronchamp - Puits minier Arthur de Buyer

Les ruines imposantes envahies par la forêt font tout de suite penser à un tableau du XVII^{ème} siècle qui aurait été peint par le Lorrain. Ce site extraordinaire servira de prétexte à une marche en futaie sur les routes forestières.

Distance : 11 km environ Dénivelé + : 200 m environ Durée : 3h30 hors pauses

Départ : 13h30 au parking de l'ancienne écluse de Châlonvillars (sur la N19, prendre le rond-point de la ligne

Optymo n°5) d'où sera organisé le covoiturage.

Trajet AR : 45 km

Attention : pas de rassemblement au parking de l'EPIDE

Inscriptions obligatoires la veille pour constitution de la liste des participants (obligation COVID)

Contacter l'animateur de préférence par SMS.

Animateur : François FREMIOT tél : 06 89 39 12 67



Inscription

RÉUNION DU COMITÉ À 18H : ÉLECTION DU BUREAU

MANTEY

MAÎTRE
ARTISAN PATISSIER CHOCOLATIER

18, rue Carnot 90300 VALDOIE TEL 03 84 26 09 14

CEM STEHLIN

DEPANNAGE ET ENTRETIEN
CHAUFFAGE GAZ

Tél 03 84 23 37 06

SAV
Agrégé

Contrat
D'Entretien

FRISQUET

Ferrolli

VIESMANN

e.l.m. leblanc

Saunier Duval

BOUCHER . CHARCUTIER . TRAITEUR

SYLVAIN BONNEMAISON

**BUFFET
BAPTEME**

MARIAGE

PLACE D'ARMES
90000 BELFORT
03 84 28 06 73

53 AV JEAN JAURES
90000 BELFORT
03 84 21 65 50



GARAGE COLIN

Agent PEUGEOT


Révision vidange
Vente de véhicules neufs et occasions
Boutiques accessoires pneumatiques

42, fbg de Lyon à BELFORT

Tél: 03 84 21 02 07

La Chevauchée

RESTAURANT
BELFAHY
Découvrez la véritable
Tarte aux myrtilles sauvages
www.auberge-lachevauchee.fr
Réservation : 03 84 23 60 17



AUTO ENTREPRISE PEINTURE DECORATION

LLAMAS

Adrien

5 rue Georges DOLFUS
90300 VALDOIE

06 17 70 01 70

llamasadrien@yahoo.fr



Schwarzwaldverein



www.mocafe.fr • contact@mocafe.fr

Torréfaction
artisanale
Coffrets cadeaux
Épicerie fine
Thés Mariage
Frères
03.84.28.33.46
Vieille ville, Belfort



NIVEAUX DE DIFFICULTE DES SORTIES DE CYCLOTOURISME

Cinq types de parcours ont été retenus, avec un niveau de difficulté associé pour vous permettre de trouver celui qui correspond à votre niveau :

Type de parcours	Niveau	Distance		Dénivelé
BALADE	Super cool	< 50 km	OU	< 600 m
DETENTE	Cool	50 à 60 km	OU	< 600 m
MOYEN	Moyen	60 à 70 km	OU	600 à 800 m
TONIQUE	Moyen +	70 à 80 km	OU	800 à 1000 m
SOUTENU	Soutenu	> 80 km	OU	> 1000 m

Même s'il est de règle de prendre le rythme du "moins en jambes" sur chacun de nos parcours, ne vous surestimez-pas : choisissez la formule en fonction de votre connaissance de ce sport mais également de votre forme du moment.

Artisan Fleuriste

*Aux Caprices
des Fleurs*

Céline et Didier Ferciot
70 bis avenue du Général de Gaulle
90700 CHATENOIS LES FORGES

03 84 29 49 28



CHOPIN SAS

CHEVALINE

Fumé Porc maison
Viandes de 1^{er} choix
MARCHE FRERY
Rue commando Cluny
Les Borres - 70400 FRAHIER

Tel 03 84 28 06 77



Céline

COIFFURE

MAÎTRE ARTISAN
Tél 03 84 29 94 03
06 06 52 23 46

45 av. du général de gaulle 90380 ROPPE



SAMEDI 5 JUIN 2021

GRANDE RANDONNÉE PÉDESTRE À LA JOURNÉE

Secteur Petit Ballon

Parcours : Départ de Wintzfelden, Wasserbourg, Kegelritz, Petit Ballon, col de Boenlesgrad, Wintzfelden. De nombreux points de vue tout au long de la randonnée sur le Hohneck et la plaine d'Alsace.

Distance : 18,5 km environ Dénivelé : 1100 m Durée : 6h00 hors pauses

Repas tiré du sac (sur l'herbe)

Départ : **8h00** du parking de l'EPIDE Trajet voiture : 120 km A/R

Chaussures de randonnées et bâtons recommandés.

Le parcours peut être annulé ou modifié en fonction de la météo, **L'horaire pourra être adapté aux conditions sanitaires.**

Inscriptions obligatoires la veille pour constitution de la liste des participants (obligation COVID)

Contactez l'animateur la veille après 17h00 pour confirmation

Animateur : Roland HIRTER Tel : 06 51 72 65 16

Inscription



VTT MOYEN RECO TRANSTERRITOIRE VTT

Reconnaissance d'une partie du 50 km.

Précisions vont suivre.

Remplace la sortie au Mont Bonnet prévue initialement.

Les détails seront envoyés par les alertes du site internet. N'oubliez pas de vous abonner aux alertes VTT.

Animateur : RATTI Christian. N° tel mobile : 06 14 09 22 26 c_ratti@orange.fr

Inscription

SORTIE CYCLOTOURISME A LA DEMI-JOURNÉE,

Secteur nord-est Territoire / Rammersmatt (73 km & d+ : 785 m)

Itinéraire : Serzian - Valdoie - Eloie - Etueffont - Anjoutey - St Germain le Châtelet - Felon - Petitefontaine - Lauw - Sentheim - Bourbach le Bas - Rammersmatt - Leimbach - Roderen - Guewenheim - Soppe le Haut - Lachapelle sous Rougemont - Angeot - Larrivière - Lacollonge - Phaffans - Denney - stratégique par rue 5ème DB - Serzian.

Parcours N°82 GP (#12133850)

Ne pas oublier de prendre un en-cas, une boisson et un nécessaire de réparation. Le port du casque est obligatoire et celui du gilet recommandé

Départ : Les intéressés (es) se retrouveront Lycée Courbet, côté stade Serzian (Belfort)

Horaire : 13h30

Difficulté : TONIQUE (MOYEN +) Dénivelé : 785 m Longueur : 73 km

Inscription Obligatoire

Animateur : GILLET Roland. N°tel mobile : 07 69 05 49 55 romi.gillet@free.fr

Inscription



SAMEDI 5 ET DIMANCHE 6 JUIN 2021

SÉJOUR DU HAUT DOUBS AVEC LES JUMELÉS

Le séjour prévu ce week-end est annulé en raison des trop nombreuses contraintes et incertitudes liées au Covid.

Il sera reporté à l'an prochain, au week-end du 21-22 mai 2022.

À bientôt

Élisabeth PÉROZ 06 84 92 26 71 **Francis FLUCHAIRE** 06 87 42 78 72

DIMANCHE 6 JUIN 2021

(début)

GRANDE RANDONNÉE PÉDESTRE À LA JOURNÉE

La WORMSA – Vallée de Munster

Située au fond de la Grande Vallée de Munster au pied du massif du Hohneck et du Kastelberg, la vallée de la Wormsa a été creusée par un glacier vosgien à l'ère quaternaire. Nous partirons de Metzeral et irons à l'assaut de ces versants abrupts et rocaillieux en passant par des moraines pour atteindre les crêtes en forme de cirque typique de l'érosion provoquée par un glacier gigantesque.

Distance : 16 km Dénivelé : 950 m Durée : 7 h 00 hors pauses Niveau : difficile

Repas tiré du sac

Départ : **8h30** du parking de l'EPIDE Trajet voiture : 190 km A/R

Bonnes chaussures et bâtons nécessaires.

Le parcours peut être modifié ou annulé en fonction de la météo,

Inscriptions obligatoires la veille pour constitution de la liste des participants (obligation COVID) et confirmation en fonction de la météo.

Animatrice : Patricia DRIUSSO Tel : 06 73 81 67 65

Inscription



DIMANCHE 6 JUIN 2021

(suite)

MINI-RANDONNÉE PÉDESTRE À LA ½ JOURNÉE **Secteur Bourogne**

Parcours : Départ de Bourogne puis sentier des bornes de la Principauté de Montbéliard et forêt d'Allenjoie.
Retour le long de la Bourbeuse.

Distance : 8 km

Dénivelé : 200m

Durée : 3h00 hors pauses

Départ : 13h30 du parking de l'EPIDE

Trajet voiture : 30 km A/R

Inscriptions obligatoires la veille ou le matin avant 12h00 pour constitution de la liste des participants (obligation COVID).

Animateur : Paul WEISS Tel : 06 08 28 31 76

Inscription

RANDONNÉE PÉDESTRE du CDRP 90

Cette randonnée est annulée.

DU DIMANCHE 6 AU DIMANCHE 13 JUIN 2021

SÉJOUR RANDO EN ÉTOILE LES CINQ TERRES

Voir Bulletins CBL d'avril et juin 2020

Animateurs : BRUYERE Jacques. N°tel mobile : 06 81 65 52 97 jackbruyere63@gmail.com

PHULPIN Bernard. N°tel mobile : 07 85 80 13 68 ab.phulpin@orange.fr



LUNDI 7 JUIN 2021



JOURNÉE DE TRAVAIL – Au Refuge de Belfahy

Bien que la réouverture du chalet ne soit pas encore d'actualité pour ce mois de juin, nous continuons l'organisation des journées de travail pour commencer à remettre en ordre de marche le chalet pour être prêts lorsque la réouverture pourra se faire ; ce que nous espérons peut-être pour juin.

Après un an de fermeture, un sérieux nettoyage s'impose, c'est ce que je vous propose de commencer à faire. Au cours de ces journées nous continuerons à respecter les gestes barrière toujours en vigueur et nous donnerons priorité aux activités en extérieur à condition que la météo le permette.

Comme d'habitude prévoir son casse-croûte de midi, l'apéritif et le café seront offerts aux participants.

Pour plus de renseignements vous pouvez contacter Paul TOLLOT au 06 89 96 84 11

Rendez-vous à 9 Heures au chalet de Belfahy



MARDI 8 JUIN 2021

GRANDE RANDONNÉE PÉDESTRE À LA JOURNÉE **La tête des Faux depuis le Gazon du Faing**

Entre autres lacs Noir et Blanc - Tête des Immerlins et vestiges 14/18.

Distance 21.8 km

Dénivelé + 855 m

Durée 7h30 hors pauses.

Cotation fédérale : Effort assez difficile - Bon entraînement + Bâtons et bonnes chaussures

Repas tiré du sac en extérieur

Départ 7h30 précises du parking de l'EPIDE

Trajet voiture 160 km A/R

Inscriptions obligatoires la veille pour constitution de la liste des participants (Obligation COVID) et confirmation en fonction de la météo.

Animateur Daniel ABADIE Tél 06 12 61 59 00

Inscription



SORTIE CYCLOTOURISME A LA DEMI-JOURNÉE, **Secteur nord est Territoire / Law (48 km & d+ : 410 m)**

Itinéraire : Serzian - Offemont - Vétrigne - Roppe - Denney - Phaffans - Menoncourt - Lacollonge - Fontaine - Larivière - Angeot - La Chapelle sous Rougemont - Petitefontaine - La Seigneurerie - Lauw - Rougemont le Chateau - Romagny sous Rougemont - Anjoutey - Eloie - Valdoie - Serzian.

Parcours N°64 (#11495438)

Ne pas oublier de prendre un en-cas, une boisson et un nécessaire de réparation. Le port du casque est obligatoire et celui du gilet recommandé

Lieu de départ : Stade Serzian (Belfort) Horaire de départ : 13h30

Difficulté : Balade (Super Cool)

Dénivelé : 410 m

Longueur : 48 km

Inscription Obligatoire.

Animatrice : CRETET Christiane. Tel mobile : 06 88 90 95 79 christianecretet@hotmail.fr

Inscription



MERCREDI 9 JUIN 2021

RANDONNÉE PÉDESTRE MOYENNE À LA JOURNÉE **Montjoie-le-Château - Reclère**

Au départ de Montjoie-le-Château belle randonnée qui nous mènera en Suisse jusqu'aux grottes de Reclère. En chemin quelques beaux points de vue sur la vallée du Doubs. Nous passerons à la Ferme Montavon qui date de 1812 et à la Ferme de Vaux. Ce sera la fin de notre escapade en Suisse et retour au point de départ en passant par le hameau de Montursin et le village de Vauffrey.

Distance : 15 km Dénivelé : 500 m Durée hors pauses : 5h00

Repas tiré du sac

Départ : 8h30 du parking de l'EPIDE Trajet voiture : 100 km A/R

La randonnée peut être annulée en cas de mauvais temps.

Inscriptions obligatoires, contacter l'animateur la veille après 17h00

Animateur : Alain LEHEC : tél. 06 43 33 21 15

Inscription



VTT : TOUR DES FORTS EST AU DÉPART DU FORT DE BESSONCOURT

Sur les traces de notre histoire : Départ Fort de Bessoncourt, Bessoncourt, Chèvremont, Vezelois, Meroux, Le Bosmont, Les Perches, les glacis, Justice, Miotte, Base VTT, Le monument du Chérumont, Denney, Fort de Bessoncourt

Distance : 36 km env. Dénivelé : 500 m env. Circuit Grand Belfort N°2

Lieu de départ : Fort de Bessoncourt Horaire de départ : 13h30

Rendez-vous uniquement au point de départ de la randonnée

Difficulté : Moyen Dénivelé : Environ 500m Longueur : 36 km

Durée : Environ 4

h à allure moyenne

Animateur : HAUTIN Michel. Tel mobile : 06 06 73 68 75 m.hautin90@free.fr

Inscription



SECTION PHOTO : TP DIAPORAMA

À 20 heures soit au local CBL soit en distanciel suivant l'évolution de la situation sanitaire. Si vous désirez participer à la réunion en visio, prendre contact avec l'animatrice.

Points techniques sur le logiciel PTE à la demande. Discussion autour des travaux des participants et de diaporamas extérieurs intéressants par leur sujet ou la technique employée.

Pour des raisons techniques (le visionnage des vidéos sur zoom laissant à désirer), les diaporamas à visionner seront envoyés à l'avance à chaque participant qui le désire.

Lieu : Au local CBL ou en distanciel suivant situation sanitaire Durée : 2h30

Animatrice : CARRE Geneviève. N°tel mobile : 0634961351 genevieve.carre90@gmail.com



JEUDI 10 JUIN 2021

(début)

SORTIE CYCLOTOURISME A LA DEMI-JOURNÉE, **Secteur sud-ouest Territoire / Luze (46 km & d+ : 360 m)**

Serzian - piste cyclable jusqu'à Valdoie – Salbert – Châlonvillars par la forêt – Chagey - Couthenans - Luze (piste cyclable) Echenans sous Vaudois – Mandrevillars – Buc – Urcerey – Argiésans – Banvillars – Botans – Danjoutin puis retour Belfort par piste cyclable jusqu'au Serzian.

Parcours 65 - 11490647

Ne pas oublier de prendre un en-cas, une boisson et un nécessaire de réparation. Le port du casque est obligatoire et celui du gilet recommandé

Lieu de départ : Stade Serzian (Belfort) Horaire de départ : 13h30

Difficulté : Balade (Super Cool) Dénivelé : 360 m Longueur : 46 km

Inscription Obligatoire

Animateur : CHEVALLEY Aleth. Tel mobile : 06 51 28 65 30 chevalley@neuf.fr

Inscription



SORTIE CYCLOTOURISME A LA DEMI-JOURNÉE, **Secteur sud-ouest Territoire / Courmont (62 km & d+ : 780 m)**

Serzian – Malsaucy – Errevet -Le Bassin de Champagny -Le Ban de Champagny -Etobon-Belverne – Courmont -Saulnot -Champéy – Chagey -Châlonvillars - La Forêt- Le Salbert par le bois puis retour à Serzian par la vue des Vosges.

Parcours 67 - 11546708

Ne pas oublier de prendre un en-cas, une boisson et un nécessaire de réparation. Le port du casque est obligatoire et celui du gilet recommandé

Lieu de départ : Stade Serzian (Belfort) Horaire de départ : 13h30

Difficulté : Moyenne Dénivelé : 780 m Longueur : 62 km

Inscription Obligatoire

Animateur : CHEVALLEY Gerard. N°tel mobile : 06 86 62 58 97 chevalley@wanadoo.fr

Inscription



JEUDI 10 JUIN 2021**(suite)****GRANDE RANDONNÉE PÉDESTRE À LA JOURNÉE****Le Molkenrain**

Au départ de la croix Zimmermann

Distance : 16 km

Dénivelé : 800m

Durée : 5h00 environ

Repas tiré du sac

Départ : **8h30** du parking de l'EPIDE

Trajet voiture : 100 km A/R

Randonnée qui traverse les lieux de mémoire du Hartmannswillerkopf avant et après le sommet du Molkenrain. Itinéraire varié. Il y en aura pour tous les goûts.

Le parcours peut être modifié ou annulé en fonction de la météo.

Inscriptions obligatoires la veille pour constitution de la liste des participants (obligation COVID)**Animateur** : Bruno PEDROSA Tel : 06 07 21 81 93**VENDREDI 11 JUIN 2021****MINI-RANDONNÉE PÉDESTRE À LA ½ JOURNÉE****Secteur Châtenois-les-Forges****Parcours** : Petite randonnée à travers la campagne et la forêt de Châtenois les Forges et nous longerons une partie du sentier des bornes de la Principauté de Montbéliard.

Distance : 10,5 km environ

Dénivelé : 160 m

Durée : 3h30 hors pauses

Départ : **13h30** du parking de l'EPIDE

Trajet voiture : 28 km A/R

Chaussures randonnées et bâtons recommandés. Prévoir en-cas et boisson

Inscriptions obligatoires pour constitution de la liste des participants (obligation COVID)Randonnée annulée si mauvais temps « **Téléphonez le matin à partir de 10h** »**Animateur** : Roland HIRTER Tel : 06 51 72 65 16**SAMEDI 12 JUIN 2021****VTT MOYEN RECO TRANSTERRITOIRE VTT**

Reconnaissance du 40 km.

Précisions vont suivre.

Remplace la sortie au Mont Vaudois prévue initialement.

Les détails seront envoyés par les alertes du site internet. N'oubliez pas de vous abonner aux alertes VTT.

Animateurs : TOLLOT Paul. N°tel mobile : 06 89 96 84 11 p.tollot@orange.frRATTI Christian. N°tel mobile : 06 14 09 22 26 c_ratti@orange.fr**SORTIE CYCLOTOURISME A LA DEMI-JOURNÉE,****Secteur est Territoire / Hagenbach (65 km & d+ : 565 m)**

Itinéraire : Serzian - Pérouse - Chèvremont - Fontenelle - Novillard - Petit Croix - Cunelières - Foussemagne - Chavannes sur l'Étang - Elbach - Buethwiller - Hagenbach - piste cyclable jusqu'à Wolfersdorf - Traubach le Bas - Traubach le Haut - Bréchaumont - Reppe - Fontaine - Lacollonge - Menoncourt - Phaffans - Denney - Serzian

Parcours N° 42 - 11018599

Départ : les intéressés (es) se retrouveront au lieu de rendez-vous, après une pré-inscription préalable auprès de l'animateur de la sortie, au moins 72 heures avant la sortie.

Ne pas oublier de prendre un en-cas, une boisson et un nécessaire de réparation. Le port du casque est obligatoire et celui du gilet recommandé

Lieu de départ : Stade : Serzian (Belfort) Horaire de départ : **13h30**

Difficulté : MOYENNE

Dénivelé : 565 m :

Longueur : 65 Km

Inscription Obligatoire

Animateur : LIOTE Régis. Tel mobile : 06 84 11 27 65 regis.liote@orange.fr**DIMANCHE 13 JUIN 2021****(début)****RANDONNÉE PÉDESTRE MOYENNE HOHBÜHL / SECTEUR BELCHEN.**

Nos JUMELÉS nous attendent pour la dernière sortie de printemps commune au BELCHEN 1414m. Le rendez-vous avec eux aura lieu cette année à Wiedener Eck. Le repas sera tiré du sac. Il sera possible en fin de randonnée de prendre une collation.

RASSEMBLEMENT pour un départ à 8h au parking de l'EPIDE. Déplacement en voitures particulières 125 km (aller). Il est conseillé de se munir d'une carte routière (par ex. Michelin N°242) et bien sûr d'une pièce d'identité. Le RDV avec nos Jumelés est prévu à 10h au parking de Wiedener.**DURÉE DE LA MARCHÉ 4h1/2 environ ; DÉNIVELÉE POSITIVE : 600m ; DISTANCE : 14km** des aménagements pourront se faire en fonction des participants et des conditions « météo » (prévoir quelques euros pour cette éventualité).

Toutes les prescriptions imposées par la COVID devront être respectées (Allemandes pour la rando et Françaises pour le parcours routier). Inscriptions obligatoires la veille au soir après 18h au 06 87 42 78 72

ANIMATEURS depuis Belfort : F FLUCHAIRE et JP RAEMO ; et pour LA RANDONNÉE : Beate HARTUNG

DIMANCHE 13 JUIN 2021 (suite)

Inscription

GRANDE RANDONNÉE PÉDESTRE à la JOURNÉE

Secteur : Ballon d'Alsace

De Malvaux, nous irons au Plain des joncs puis au sommet. Retour par Trémonkopf.

Distance : 18 km Dénivelé : 850 m Durée : 6h30 hors pauses Repas tiré du sac, abris éventuels

Départ : **8h30** du parking de l'EPIDE Trajet voiture : 30 km A/R

Bonnes chaussures et bâtons de randonnée conseillés

Inscriptions obligatoires la veille pour constitution de la liste des participants (obligation COVID)

Tant que les règles sanitaires sont d'actualité, appeler la veille pour informer de votre participation.

Animatrice : Elisabeth PÉROZ Tel 06 84 92 26 71



MINI-RANDONNÉE PÉDESTRE À LA 1/2 JOURNÉE

Secteur Sentheim

Au départ du village de Sentheim, agréable randonnée qui nous mènera au village de Bourbach-le-Bas en passant par la Chapelle des Mineurs. Le retour se fera par un beau belvédère sur Sentheim d'où il est possible de voir les nids et les cigognes nombreuses dans ce secteur.

Distance : 10 km Dénivelé : 200 m Durée hors pauses : 3h30

Départ : **13h30** parking de l'EPIDE Trajet voiture : 44 km A/R

La randonnée peut être annulée en cas de mauvais temps. Inscriptions obligatoires ;

Contacter l'animateur la veille après 17h00.

Animateur : Alain LEHEC tél. 06 43 33 21 15

Inscription

DU LUNDI 14 AU DIMANCHE 20 JUIN 2021

SÉJOUR CULTUREL EN GASCOGNE

Voir Bulletin CBL de Janvier 2020

MARDI 15 JUIN 2021 (début)

Inscription

GRANDE JOURNÉE MULTI-ACTIVITÉS

Randonnées pédestres - VTT - Cyclotourisme - Marche nordique

LES ROUILLONS aux MILLE ÉTANGS

Devenu maintenant un rendez-vous incontournable, et compte tenu du succès constaté ces dernières années, nous renouvelons l'initiative visant à regrouper les sections randonnées pédestres, VTT, cyclotourisme et marche nordique pour une **journee multi-activités**.

Le but de cette journée est de réunir un maximum de participants, et donc d'associer à la fois le sport et la convivialité, tout en permettant aux personnes pratiquant habituellement des activités différentes de mieux se connaître encore et d'échanger, ce qui est une des grandes valeurs de la CBL.

Pour ce faire, l'ensemble des participants aura le choix entre 2 randonnées pédestres de niveaux différents, une marche nordique, 2 parcours cyclotourisme de niveaux différents et un parcours VTT.

Quelle que soit l'activité choisie, nous nous retrouverons à midi au gîte des Rouillons pour prendre le repas tiré du sac en commun.

Nous inviterons chacune et chacun à verser une participation symbolique de 1 ou 2 € au bénéfice du gîte des Rouillons pour les remercier de nous ouvrir leurs portes à cette occasion.

La grande randonnée pédestre :

Au départ de La Mer, nous rejoindrons le Domaine des Rouillons : baptisé comme étant le Cœur des Mille Étangs.

Suivi des sentiers dans la Zone de Frahier, en passant aux Granges du Montandre, le Grand Côme et au Pré Boichey.

Retour en traversant le domaine des Rouillons, puis l'Étang d'Arfin, et passage à l'Étang de Chapendu et l'Étang du Moulin.

Distance : 15 km env, (8 le matin et 7 l'après-midi) Dénivelé : 305 m ; Durée : 6h30 environ hors pauses

et arrêts photos. 20 étangs au total sur toute la randonnée dont 8 magnifiques.

Repas tiré du sac en commun au domaine des Rouillons à midi.

Départ : **8h15** du parking de l'EPIDE, Trajet voiture : 80 km A/R

Possibilité de rejoindre directement le site de La Mer : prévenir l'animateur la veille à 19h00.

Compte tenu de l'état des sentiers suite aux tempêtes, il est recommandé de se munir des bâtons de marche et de pantalons longs.

Animateur : Denis GUERRIN Tel 06 86 64 47 49



(Suite page suivante)

Inscription

GRANDE JOURNÉE MULTI-ACTIVITÉS**Randonnées pédestres - VTT - Cyclotourisme - Marche nordique
LES ROUILLONS aux MILLE ÉTANGS****La petite randonnée pédestre :**

Départ des environs de « Les Berthey ».

Le matin, nous cheminerons dans ce cœur forestier des Mille Étangs, vers le grand étang d'Arfin, le Pré Guinée, et traverserons le domaine des Rouillons, pour rejoindre les autres équipes CBL et le déjeuner (tiré du sac).

L'après-midi, depuis Pré Boichet, sentiers en forêt en passant par Grand Côme, étang de l'Homme, les Granges du Montandré.

Distance : environ 11 km Dénivelé : environ 120 m Durée : 4h00 environ, hors pauses

Départ : **9h 00** du parking de l'EPIDE Trajet voiture : 80 km A/R

Repas tiré du sac en commun au domaine des Rouillons à midi.

Téléphoner la veille au soir pour constitution liste des participants (et/ ou autre consigne, en fonction météo ou situation covid).

Animateur : Joseph GRASSET tél : 06 52 03 55 49 (domicile 09 53 18 90 95)**Les 2 parcours cyclotourisme :**Petit Parcours : 46 km Dénivelé 630m

Mélisey – Melay - Les Berthey - D315 La Catelote - route à gauche Montandré - Pré Boichet sur la droite et Les Rouillons où nous retrouverons le groupe au gîte pour le repas tiré du sac pris en commun après 15,5 km de route.

Animateurs : Christiane CRETET et Aleth CHEVALLEYGrand parcours : 58 km- Dénivelé 1000m

Alternative Mélisey – Melay – Les Berthey remplacé par Mélisey – Le Raddon – Le Magny – Le Volvet – Fresse – Les potets – Le Fiadin – Ternuay - Les Berthey

Nous retrouvons le groupe à Les Rouillons après 28 km de route.

Animateurs : Jacky CRETET et Gérard CHEVALLEYAprès-midi :

Parcours en commun : Les Rouillons - Beulotte St Laurent – Esmoulières – Beulotte la Guillaume - La Mer – Ecomagny-Melisey

Rassemblement **9h00** sur le parking de l'EPIDE, afin de préparer le covoiturage

Prévoir le portage des vélos.

Départ du circuit à Mélisey parking de l'Office de Tourisme à **10h00**

Prévoir le matériel de réparation ainsi que le pique-nique ; Le port du casque est obligatoire

Le parcours VTT :

Nous vous proposons un parcours moyen au départ de La Mer, Les Berthey, Arfin, Baisse de la Fontaine, le plateau du Grilloux.

Distance : 30 km env. Dénivelée : 650m

Nous rejoindrons nos amis randonneurs pédestres et cyclos pour le déjeuner de midi au gîte des Rouillons.

Nous emprunterons ensuite la vallée du Beulletin et le plateau d'Esmoulières avant de revenir sur le village de La Mer.

Ce parcours ouvert à tous, sera adapté en fonction des conditions du terrain et des participants.

Prévoir le pique-nique de midi et nécessaire de réparation...

Rassemblement pour covoiturage et départ à **8h30** du stade Serzian**Animateur**: Michel JACQUOT Tel: 03 84 26 60 54 / 06 18 64 50 81**Le parcours marche nordique :**

Nous partirons à proximité du saut du Brigandoux.

Nous marcherons vers les Berthey, le Frahier, les Couas pour arriver au plateau des Rouillons.

Repas tiré du sac en commun au gîte des Rouillons à midi.

Le retour se fera par le Pré Guinée, le Haut Bois d'Arfin et le bois du Bec de Lièvre.

C'est l'occasion de découvrir plusieurs étangs en pratiquant notre marche nordique.

Distance : 11 km, Dénivelé : 150 m

Départ : **9h30** du parking de l'EPIDE, Trajet voiture : 80 km A/R**Animateurs** : Alain LEHEC Tél. 06 43 33 21 15 / Maurice DURAND Tél 06 26 11 07 20**MERCREDI 16 JUIN 2021**

Inscription

**GRANDE RANDONNÉE PÉDESTRE À LA JOURNÉE
Secteur Soulce-Cernay, Trévillers**

Depuis les rives du Doubs nous monterons vers Montandon, Trévillers, les étangs du Bois du Roy, la grotte des Dames Vertes.

Distance : 20 km Dénivelé : 760 m Durée : 6h30 hors pauses Repas tiré du sac

Départ : **8h15** du parking de l'EPIDE Trajet voiture : 102 km A/R

Les règles sanitaires devront être respectées.

Inscriptions obligatoires la veille pour constitution de la liste des participants (obligation COVID)**Animateur** : Bernard MASSIAS Tel : 06 50 14 84 20

JEUDI 17 JUIN 2021

Inscription

GRANDE RANDONNÉE PÉDESTRE À LA JOURNÉE Secteur EGUISHEIM

Au départ d'Eguisheim, randonnée pour faire le tour des châteaux d'Hagueneck, d'Hohlandsburg, et d'Husseren. Nous passerons à travers les vignes, pour découvrir les châteaux surplombant la plaine d'Alsace, retour par les vignes surplombant Eguisheim.

Distance : 20 km environ Dénivelé : 750 m Durée : 6 h 30 hors pauses

Repas tiré du sac (abri possible si autorisé) sinon en extérieur

Départ : **7h15** du parking de l'EPIDE Trajet voiture : 135 km A/R

Sans difficulté particulière mais toujours de bonnes chaussures avec ses bâtons.

Compte tenu de la situation sanitaire, il est possible que la constitution de groupes de 6 personnes soit toujours obligatoire.

Dans ce cas, on demande aux participants de s'attacher à rester dans son groupe de départ.

Inscription obligatoire la veille, l'heure de départ pourra être modifiée départ plus tard (8h) en fonction de la situation sanitaire (couvre-feu ou pas)

Appeler ou SMS après 17 h à l'un ou l'autre des animateurs pour s'assurer du maintien de la randonnée.

Animateurs : Chantal GRISEY Tel : 06 84 10 46 26 / Gérard TAVERNIER Tél 06 61 46 50 22



SORTIE CYCLOTOURISME A LA DEMI-JOURNÉE, Secteur sud-ouest Territoire / Saulnot (66 km & d+ :790 m)

Serzian - Malsaucy - Evette Salbert - Errevet - Frahier - Chenebier - Etobon - Belverne - Courmont (D96) - Saulnot - Le Vernoy - Aibre - Trémoins - Coisevaux - Couthenans - Luze - Echenans sous mont Vaudois - Mandrevillars - Châlonvillars - La Forêt - Valdoie - Serzian Parcours N° 57 (# 12528146).

Ne pas oublier de prendre un en-cas, une boisson et un nécessaire de réparation. Le port du casque est obligatoire et celui du gilet recommandé

Lieu de départ : Stade Serzian (Belfort) Horaire de départ : 13h30

Difficulté : Moyenne Dénivelé : 790 m Longueur : 66 km

Inscription Obligatoire

Animateur : CRETET Jacques. N°tel mobile : 06 88 90 95 79 jcr90@free.fr

Inscription



SORTIE CYCLOTOURISME A LA DEMI-JOURNÉE, Secteur est Territoire / Bourg-sous-Châtelet (52 km & d+ : 373 m)

Serzian - Giromagny par piste cyclable - Etuefont - Anjoutey - Bourg sous Chatelet - Saint Germain le Chatelet - Leval-Petitefontaine - La Chapelle sous Rougemont - Angeot - Larivière - Lacollonge - Menoncourt - Eguenigue - Roppe - Retour Serzian par piste cyclable.

Parcours 076 - 11731688

Ne pas oublier de prendre un en-cas, une boisson et un nécessaire de réparation. Le port du casque est obligatoire et celui du gilet recommandé


Lieu de départ : Stade Serzian (Belfort) Horaire de départ : 13h30

Difficulté : Détente (Cool) Dénivelé : 373 m Longueur : 52 km

Inscription Obligatoire

Animateur : LBOUCHER André. N°tel mobile : 06 31 54 76 87 andrelebo@orange.fr

Inscription



RÉUNION COMITÉ TRANSTERRITOIRE

JEUDI 17 & VENDREDI 18 JUIN 2021

SÉJOUR RANDONNÉE PÉDESTRE A NANS SOUS SAINTE ANNE

Voir bulletin de février 2021.

Animateurs : GIRARD Michel. Tel mobile : 06 41 04 71 77 NAAS Christian. Tel mobile : 07 71 15 13 47

VENDREDI 18 JUIN 2021 (début)

Inscription

GRANDE RANDONNÉE PÉDESTRE À LA JOURNÉE Secteur Kaysersberg

La randonnée traverse la jolie ville de Kaysersberg avant de s'engager dans les vignes. La suite se fait en forêt jusqu'à la chapelle Saint-Alexis. Le retour s'effectue le long du ruisseau de Toggenbach

Distance 15 km Dénivelé 540 m Durée 5h00 hors pauses Difficulté moyenne

Repas tiré du sac (sans abri)

Départ **8h30** du parking de l'EPIDE, Trajet voiture : 160 km A/R

La randonnée peut être annulée en cas de mauvais temps.

Inscriptions obligatoires la veille à partir de 18h00 pour constitution de la liste des participants (Obligation COVID).

Animateur : Alain REMY Tel 06 46 65 45 33



VENDREDI 18 JUIN 2021 (suite)

MINI-RANDONNÉE PÉDESTRE A LA ½ JOURNÉE

Secteur Fousse-magne – Cunelières

Au départ du Faubourg St Martin, nous rejoindrons Cunelières par des chemins forestiers. Nous poursuivrons vers Fousse-magne à travers la campagne du sud Territoire. Retour au Faubourg St Martin par les étangs de Belle Île et de la Marnière.

Le parcours pourra être modifié selon conditions sanitaires ou météo.

Distance 11,5 km, Dénivelé 40m Durée environ 2h45 hors pauses

Départ 13h30 du parking de l'EPIDE, Trajet voiture : 26 km A/R

Randonnée annulée si mauvaises conditions météo. Téléphoner la veille ou le matin pour confirmation

Inscriptions obligatoires la veille à partir de 17h00 ou le matin à partir de 9h00 pour constitution de la liste des participants (Obligation COVID).

Animateur : Bernard PHULPIN Tel 07 85 80 13 68

Inscription



RANDONNÉE SANTÉ

Secteur Danjoutin - Bosmont

Au départ du gymnase de l'Avenue du Maréchal Juin à Danjoutin, pour le jour de l'Appel, cette randonnée aux connotations militaires devrait permettre de découvrir par des chemins faciles et variés, la forêt de Bosmont et le fort éponyme faisant partie de l'organisation défensive de Belfort des années 1870-1880, et la pelouse sèche de la Brosse connue pour ses orchidées (orchis militaris).

Distance : 6,00 km Dénivelé : 110 m Durée : Variable suivant la forme des participants

Départ : 14h00 du parking de l'EPIDE Trajet voiture : 10,00 km A/R

Difficulté de la randonnée : facile Prévoir en-cas et boissons,

Randonnée réservée prioritairement aux personnes répondant aux caractéristiques de la randonnée santé. Voir article au début de bulletin de mai.

Inscription obligatoire. Merci de téléphoner (ou d'envoyer un SMS) la veille après 18 heures voire le matin même à partir de 10 heures pour inscription suivant le contexte sanitaire en vigueur et confirmation de la randonnée.

Animateur : Jacques BRUYERE Tel : 06 81 65 52 97 ; jackbruyere63@gmail.com

Inscription

SAMEDI 19 JUIN 2021

VTT MOYEN RECO TRANSTERRITOIRE VTT

Reconnaissance d'une partie du 70 km.

Précisions vont suivre.

Remplace la sortie au Val de Morteau prévue initialement.

Les détails seront envoyés par les alertes du site internet. N'oubliez pas de vous abonner aux alertes VTT.

Animateurs : BONNET René. N°tel mobile : 06 20 61 02 00 rene.bonnet@orange.fr

RATTI Christian. N°tel mobile : 06 14 09 22 26 c_ratti@orange.fr

Inscription

SORTIE CYCLOTOURISME A LA DEMI-JOURNÉE, Secteur sud est Territoire / Joncherey (47 km & d+ : 270 m)

Serzian – Danjoutin – Vézelois – Autrechêne – Brebotte – Grosne – Vellescot – Thiancourt – Grandvillars – Morvillars – Bourogne – Gare TGV – Sevenans – Andelnans - Danjoutin puis retour Belfort via piste cyclable jusqu'au Serzian.

Parcours 01PP - Ref 10769302

Ne pas oublier de prendre un en-cas, une boisson et un nécessaire de réparation.

Le port du casque est obligatoire et celui du gilet recommandé

Lieu de départ : Stade Serzian (Belfort) Horaire de départ : 13h30

Difficulté : BALADE (Super Cool) Dénivelé : +270m Longueur : 47 km

Inscription Obligatoire

Animateur : GODEAU Jean-Pierre. Tel mobile : 06 86 58 62 07 jean-pierre.godeau@dbmail.com

Inscription



DIMANCHE 20 JUIN 2021 (début)

MINI-RANDONNÉE PÉDESTRE A LA ½ JOURNÉE

Secteur Chenebier

Au départ du village de Chenebier belle randonnée campagnarde, nous prendrons la direction d'Etobon et passerons à la Fontaine Henriette. Le retour se fera par un parcours de forêts et de prairies parsemées d'étangs. A voir le mémorial des fusiliers à l'église de Chenebier.

Distance : 10 km Dénivelé : 150 m Durée hors pauses : 3h30

Départ 13h30 parking de l'EPIDE Trajet voiture : 26 km A/R

La randonnée peut être annulée en cas de mauvais temps.

Inscriptions obligatoires, contacter l'animateur la veille après 17h00.

Animateur : Alain LEHEC tél. 06 43 33 21 15

Inscription



DIMANCHE 20 JUIN 2021 (suite)

GRANDE RANDONNÉE PÉDESTRE À LA JOURNÉE Secteur le Drumont au départ de Fellingring

Au départ de Fellingring, la randonnée permet de passer durant la montée agréable à travers forêt et chaume d'altitude par Langmatt et le Hasenkopf avant d'atteindre le Drumont puis retour par le Gustiberg, Paradis Hisel et la tourbière de Fellingring. Du sommet dégagé du Drumont, la vue est magnifique sur la vallée de la Thur et les sommets vosgiens environnants.

Distance : 16,5 km environ Dénivelé + : 760 m Durée : 6h00 environ Repas tiré du sac

Départ : 9h 00 du parking de l'EPIDE Trajet voiture : 100 km A/R

Randonnée annulée voire adaptée selon les conditions météo,

Inscription obligatoire - Merci de téléphoner ou d'envoyer un SMS la veille, à partir de 18h00 pour confirmation et inscription pour des raisons sanitaires,

Animateur : Jacques BRUYERE Tel : 06 81 65 52 97

inscription

Tu as pensé à prendre ma brosse à dents ?



MARDI 22 JUIN 2021

GRANDE RANDONNÉE PÉDESTRE À LA JOURNÉE Le Markstein

Départ de Fistelhaeuser, Hundsrucken, Lac de la Lauch, Le Markstein, Le Stockenberg, Fistelhaeuser.

Distance : 18 km Dénivelé : 900 m Durée : 7h00 hors pauses

Repas pris à l'extérieur

Départ : 08h00 du parking de l'EPIDE Trajet voiture : 120 km A/R

Le parcours peut être modifié ou annulé en fonction de la météo.

inscription

Inscriptions obligatoires la veille après 18h00 pour constitution liste des participants (obligation COVID)

Les règles sanitaires en vigueur devront être respectées.

Animateurs : Jean-Pierre et Élisabeth GODEAU Tel : 06 86 58 62 07

SORTIE CYCLOTOURISME A LA DEMI-JOURNÉE, Secteur nord est Territoire / Diefmatten (70 km & d+ : 715 m)

Serzian- Valdoie - Eloie - Etueffont - Rougemont le château - Le golf - Haut de Lauw - Sentheim - Ligne de chemin de fer touristique - Soppe le Bas - Diefmatten - Sternenberg - Guevenatten - Traubach le haut - Bréchaumont - Vauthiermont - Angeot - La Chapelle sous Rougemont - Petitefontaine - Felon - Saint Germain le Chatelet - Les Errues - Bethonvilliers - Menoncourt - Eguenigue - Phaffans - Denney (stratégique) - Serzian.

Parcours N°70 (#11585042)

Ne pas oublier de prendre un en-cas, une boisson et un nécessaire de réparation. Le port du casque est obligatoire et celui du gilet recommandé

Lieu de départ : Stade Serzian (Belfort) Horaire de départ : 13h30

Difficulté : Moyenne Dénivelé : 715 m Longueur : 70 km

inscription

Inscription Obligatoire

Animatrice : CRETET Christiane. N°tel mobile : 06 88 90 95 79 christianecretet@hotmail.fr



MERCREDI 23 JUIN 2021

MINI-RANDONNÉE PÉDESTRE A LA 1/2 JOURNÉE Secteur Héricourt

Au départ d'Héricourt, circuit qui nous conduira jusqu'au fort du Mont Vaudois. Edifice chargé d'histoire, restauré par l'association des AFMV. Visiter l'intérieur du fort sera peut-être possible, tout dépendra de la situation sanitaire associée à la disponibilité d'une personne de l'association.

Pas de difficulté particulière mais bonnes chaussures avec bâtons de randonnée

Distance : 10 km Dénivelé : 200 m Durée : 3h30 environ (sans la visite)

Départ : 13h00 du parking de l'EPIDE Trajet voiture : 36 km A/R

Inscription obligatoire il faut appeler la veille après 17 heures ou sms pour savoir si la randonnée est maintenue.

Animateur : Gérard TAVERNIER Tél 06 61 46 50 22

inscription

C'est encore loin ?



VTT COOL RECO TRANSTERRITOIRE VTT 30 KM

Reconnaissance du 30 km. Précisions vont suivre.

Remplace la sortie au Lac de Michelbach prévue initialement.

Les détails seront envoyés par les alertes du site internet. N'oubliez pas de vous abonner aux alertes VTT.

Animateurs : HUGOUD Philippe. N°tel mobile : 06 86 67 61 28 philippe.hugoud@free.fr

COLLÉON Francine. N°tel mobile : 06 22 53 37 46 francine.colleon@orange.fr

inscription

RÉUNION DU COMITÉ A 20H 15

Au pied du Ballon d'Alsace

Ferme auberge du HINTERALFELD



iltis.philippe@wanadoo.fr


Route du Ballon - 68290 SEWEN - ☎ 03 89 82 98 44



Synergie Informatique

Philippe Breitel
contact@synergie-informatique.com
03.63.79.90.59
06.19.37.35.97

www.synergie-informatique.com



sarl Eglinger

Peinture - Papier peint
Décoration - Isolation
Ravalement de façades
Revêtement murs et sols
Plaque de plâtre

16, rue de Rougemont - 90170 ETUEFFONT
Tél. 03 84 54 63 28 - Port. 06 98 73 21 45
email : christian.eglinger@akeonet.com

**CEBELISTE ,
PENSEZ A
RESERVER VOS
ACHATS A NOS
ANNONCEURS**

A PROPOS DES SEJOURS ET DES VOYAGES

La loi prévoit l'obligation pour l'organisateur d'un séjour ou d'un voyage de disposer d'une immatriculation tourisme (IT).

La CBL propose à ses adhérents 3 types de séjours et de voyages :

1. Les séjours et les voyages "randonnées pédestres" : ils sont organisés sous l'égide de la FFRandonnée qui dispose d'une IT. Cela implique que tous les participants à ce type de séjour soient affiliés à la FFRandonnée.
2. Les séjours sportifs (autres que randonnées pédestres) et les séjours touristiques et culturels organisés par la CBL : la CBL s'est affiliée à l'UVVA (Union pour les voyages et les vacances) elle-même titulaire d'une IT. Une redevance sera demandée à chaque participant.
3. Les séjours et les voyages dont l'organisation est confiée à des agences de voyages disposant de cette IT.

14 BOULEVARD DE LATTRE DE TASSIGNY - BELFORT
03 84 28 20 90 - SLEBELFORT@AOL.COM

LA BOUTIQUE MONTAGNE



B E L F O R T

SPORTS-LOISIRS-EQUIPEMENTS.COM

"Des passionnés à votre écoute, des pratiquants qui vous conseillent."

REMISES POUR TOUS LES ADHÉRENTS DE LA CBL !

**Pompes funèbres
CHARDON**

Contrats
d'obsèques

Tous services funéraires

Permanence
24h /24

Funérariums

Rue du général de GAULLE 90700 CHATENOIS LES FORGES 03 84 29 48 23

Route de Montbéliard 25200 BETHONCOURT 03 81 94 25 08

54 Rue Oehmichen 25700 VALENTIGNEY 03 81 37 83 53

La conception, la réalisation,
l'assemblage et la distribution de
ce CBL Infos sont assurés par
des bénévoles
Venez Nous Rejoindre !

Bulletin imprimé par
ROVIL Belfort
couverture et insert pub
fournis par JFD Belfort
pour le compte de la CBL

50 Avenue Jean Jaurès
90000 BELFORT
03 84 21 65 08

LA DOLCE VITA
Toute l'Italie dans votre assiette

{ Da Mario Che Sapore ... }

GRANDE RANDONNÉE PÉDESTRE À LA JOURNÉE

Le Baerenkopf

Au départ de Rougemont-le-Château, cette randonnée nous mènera au vieux château et son panorama, le Baerenkopf, le Trou du Loup, St-Nicolas et retour par la Fouille l'Âne.

Distance : 17 km Dénivelé : +750 m Durée : 6h00 hors pauses Niveau : moyen

Repas tiré du sac, pas d'abri

Inscriptions obligatoires la veille à partir de 17h00 pour constitution liste des participants. (Obligation COVID)

La randonnée peut être annulée en cas de mauvais temps

Départ : **8h30** du parking de l'EPIDE

Le covoiturage sera organisé sur place par une personne désignée préalablement

Attention ; L'animateur attendra au point de départ de la randonnée à 8h45

Animateur : Pascal JARDON Tel : 06 50 27 95 48

inscription



SORTIE CYCLOTOURISME A LA JOURNÉE,

Secteur nord Territoire / tour du Ballon d'Alsace (125 km & d+ :1680m)

Depuis un départ de Belfort, nous vous proposons de faire le tour du Ballon d'Alsace en empruntant nos 3 régions : **Alsace, Vosges et Franche-Comté.**

Itinéraire : Serzian – Valdoie – Eloie – Etueffont – Rougemont-le-Château – Masevaux – Col de Schirm – Col du Hundsruck – Bitschwiller – St Amarin – Felling – Urbès – Col de Bussang – Bussang – Voie verte jusqu'au Thillot - Col des Croix – Servance – Ternuay – Belonchamp – Fresse – Col de la Chevestraye – Plancher-Bas - Le Pré Besson – Errevet – Evette Salbert – Belfort par la piste – Serzian.

Trace Gpx : 12438879 (Open Runner)

Ne pas oublier de prendre un en-cas, une boisson et un nécessaire de réparation + prévoir pique-nique pour le repas de midi. Le port du casque est obligatoire et celui du gilet recommandé

Lieu de départ : Stade Serzian (Belfort) Horaire de départ : 8 h 00

Difficulté : SPORTIF Dénivelé : 1680 m Longueur : 125 km

Inscription Obligatoire

Animateur : PIOT Hubert. N°tel mobile : 06 28 09 04 04 h.piot@yahoo.fr

inscription



SORTIE CYCLOTOURISME A LA DEMI-JOURNÉE,

Secteur sud-ouest Territoire / Couthenans (47 km & d+ : 360 m)

Serzian - piste cyclable jusqu'au Malsaucy – Evette Salbert – Châlonvillars par la forêt – Genechier - Chagey – Couthenans – Luze par piste cyclable – Echenans sous Vaudois – Mandrevillars – Buc – Urcerey – Argiésans – Banvillars – Dorans – Sévenans - Andelnans puis retour Belfort via piste cyclable jusqu'au Serzian.

Parcours 03PP - 10769279

Ne pas oublier de prendre un en-cas, une boisson et un nécessaire de réparation. Le port du casque est obligatoire et celui du gilet recommandé

Lieu de départ : Stade Serzian (Belfort) Horaire de départ : 13h30

Difficulté : Balade (Super Cool) Dénivelé : 360 m Longueur : 47 km

Inscription Obligatoire

Animateur : CHEVALLEY Aleth. N°tel mobile : 06 51 28 65 30 chevalley@neuf.fr

inscription



SECTION PHOTO : ANALYSE D'IMAGES

Révision des bases « la sensibilité et l'exposition pour une photo réussie »

La section photos propose dans le cadre de l'analyse d'image une séance « RÉVISONNS LES BASES ».

Le thème retenu est la sensibilité et l'exposition pour une photo réussie et complète les 2 précédentes séances.

Un document didactique sera commenté.

Cette séance est recommandée aux personnes souhaitant améliorer leurs connaissances en prise de vue, quel que soit le type d'appareil photo dont elles disposent.

Des photos entrant dans le thème pourront être commentées comme le contre-jour, la nuit, le paysage, le portrait, le sport.

Des photos sous exposées ou surexposées seront également bienvenues afin d'analyser la cause du défaut.

Lieu : En raison des consignes sanitaires cette A.I. sera réalisée en visioconférence par zoom à 20h.

Animateurs : JARDON Pascal. N°tel mobile : 06 50 27 95 48 jardon.pascal@orange.fr

GIRARDEL Jean-Marie. N°tel mobile : 06 80 84 67 05 girardeljm@aol.com



ASSEMBLAGE DU BULLETIN

Le bulletin sera assemblé en respectant les règles sanitaires en cours avec les volontaires inscrits.



VENDREDI 25 JUIN 2021

MINI-RANDONNÉE PÉDESTRE A LA 1/2 JOURNÉE
Secteur Sentheim - Le Rocher du Poilu



Description : par le sentier géologique, nous rejoindrons le belvédère du rocher du Poilu.

Retour au point de départ par un chemin de croix.

Distance : 12,5 km

Dénivelé : 485 m

Durée : 4h00 hors pauses

Départ : 13h30 du parking de l'EPIDE

Trajet voiture : 45 km A/R

Consignes de sécurité éventuelles : bâtons de randonnée conseillés

Randonnée annulée suivant conditions météo

Inscriptions obligatoires la veille pour constitution de la liste des participants (Obligation COVID) et confirmation en fonction de la météo.

Animateur : Michel GIRARD, tel : 06 41 04 71 77

inscription

DU VENDREDI 25 AU DIMANCHE 27 JUIN 2021

SÉJOUR ITINÉRANT JURA SUISSE

Voir Bulletin de Mars 2020

SAMEDI 26 JUIN 2021

RANDONNÉE VTT - LA JOURNÉE - LES VOSGES SAÔNOISES

Pour cette journée, nous vous proposons un circuit au départ de Saint-Bresson avec de beaux points de vue sur la chaîne des Vosges et la vallée du Breuchin.

Prévoir casse-croûte et nécessaire de réparation du vélo

Lieu de départ : Saint-Bresson

Horaire de départ : 10h

Lieu Covoiturage : Parking Benoît Frachon, Belfort

Horaire de départ : 9h


Difficulté : Moyen

Dénivelé : 600m

Longueur : 30Km environ

Animateur : JACQUOT Michel. N°tel mobile : 06 18 64 50 81 mmnl.jacquot@wanadoo.fr

inscription



SORTIE CYCLOTOURISME A LA DEMI-JOURNÉE,
Secteur nord-ouest Territoire / Le Magny (71 km & d+ : 800 m)

Serzian - Valdoie - Le Malsaucy (la piste) - Errevet - Bassin de Champagny - Le Magny - Champagny - Ronchamp (D4) - Malbouhans - St Barthélémy - Fresse - Col de La Chevestraye - Plancher les Mines - Plancher-Bas - Auxelles-Bas - Giromagny - Serzian par la piste.

Parcours N°23 GP - 10878716

Ne pas oublier de prendre un en-cas, une boisson et un nécessaire de réparation. Le port du casque est obligatoire et celui du gilet recommandé

Lieu de départ : Stade Serzian (Belfort)

Horaire de départ : 13h30

Difficulté : Tonique (Moyenne +)

Dénivelé : 800 m

Longueur : 71 km

Inscription Obligatoire

Animateur : CRETET Jacques. N°tel mobile : 06 88 90 95 79 jcr90@free.fr

inscription



DIMANCHE 27 JUIN 2021

(début)

GRANDE RANDONNÉE PÉDESTRE À LA JOURNÉE
Secteur Lucelle - Morimont

Au départ d'Oberlarg dans le Sundgau, nous nous rendons sur les Hauts de Lucelle, puis nous nous dirigerons vers le Château du Morimont en passant par le sentier des trois pays.

Distance : 18 km environ

Dénivelé : 300 m environ

Durée : 6h30 hors pauses

Repas tiré du sac

Ce dimanche a lieu le 2ème tour des élections départementales et régionales. Cette randonnée remplace la sortie des quatre lacs initialement prévus. Celle-ci sera reprogrammée au troisième trimestre.

Départ : 9h00 du parking de l'EPIDE

Trajet voiture : 100 km A/R

Consignes de sécurité habituelles pour la pandémie et en fonction des nouvelles directives.

Inscription obligatoire la veille après 18h00.

Le parcours peut être modifié ou annulé en fonction de la météo.

Animateur : KOHLENBERG Didier Tel 06 10 96 25 06 didierkohlenberg2@gmail.com

inscription



DIMANCHE 27 JUIN 2021 (suite)

MINI-RANDONNÉE PÉDESTRE A LA ½ JOURNÉE

Secteur : Tête des mineurs

Itinéraire : parking du Rosemont - Plain Balleroy - Tête des mineurs - Col des 7 chemins - retour parking

Distance : 9,5 km Dénivelé : 400m Durée : 2h45 hors pauses

Départ : 13h30 du parking de l'EPIDE Trajet voiture : 24 km A/R

Prévoir en cas et boisson

Sortie annulée si mauvais temps

Inscriptions obligatoires la veille pour constitution de la liste des participants (obligation COVID) et confirmation en fonction de la météo.

Animatrice : Élisabeth PÉROZ : 06 84 92 26 71

inscription

DU LUNDI 28 AU VENDREDI 2 JUILLET 2021

SÉJOUR ÉTOILE CYCLOTOURISME A ARMEAU (VALLÉE DE L'YONNE)

Voir bulletin de novembre 2019.

Animateurs : BEAUDOIN Michel. N°tel mobile : 06 74 62 60 73

CONVARD Alain. N°tel mobile : 06 62 94 98 93

MARDI 29 JUIN 2021

GRANDE RANDONNÉE PÉDESTRE À LA JOURNÉE

Secteur Vieil Armand

Wattwiller, Vieil Armand, Wattwiller

Distance : 21 km environ Dénivelé : 1000 m environ Durée 7h00 hors pauses

Repas tiré du sac sans abri

Départ : 8h30 du parking de l'EPIDE Trajet voiture : 85 km A/R

Le parcours peut être modifié ou annulé en fonction de la météo.

Appeler impérativement la veille après 18h00 pour inscription

Animateurs : Jacky et Josiane ARBOGAST Tel : 06 52 7312 74



inscription

MERCREDI 30 JUIN 2021

MINI-RANDONNÉE À LA ½ JOURNÉE

Secteur Pfetterhouse, le kilomètre Zéro

Le kilomètre zéro est le point de départ de la ligne de front établie durant la 1ère Guerre Mondiale. Le sentier explore trois tronçons des fronts français, allemand et suisse. Balade facile à travers un paysage d'étangs et forêts où se cachent de nombreux vestiges militaires.

Distance : 8 km Dénivelé : 132 m Durée : 3h00 hors pauses

Départ : 13h30 du parking de l'EPIDE Trajet voiture : 80 km A/R

Prévoir en-cas et boisson

Les règles sanitaires devront être respectées.

Inscriptions obligatoires la veille pour constitution de la liste des participants (obligation COVID) et confirmation en fonction de la météo.

Animateur : Bernard MASSIAS Tél : 06 50 14 84 20



inscription

JEUDI 1^{er} JUILLET 2021

GRANDE RANDONNÉE PÉDESTRE À LA JOURNÉE

Le lac des Corbeaux (Secteur La Bresse)

Au départ de Wildenstein, nous passerons par le col du Pourri Faing, puis la vieille Montagne, col de la Vierge, le collet de Rouge Mousse. Pique-nique à la roche du Lac en surplomb. Retour par l'étang de Sechemer, col de Bramont.

Distance 18 km Dénivelé 900 m Durée : 6h30 de marche hors pauses

Repas tiré du sac en plein air

Départ : 8h00 du parking de l'EPIDE Trajet voiture : 140 km A/R.

Inscriptions obligatoires la veille pour constitution de la liste des participants (Obligation COVID) et confirmation en fonction de la météo.

Animateur : Patrick ROYER Tel 06 72 68 96 51

inscription

MINI-RANDONNÉE PÉDESTRE A LA ½ JOURNÉE
Secteur Le Sudel



Description : du parking du parcours VITA de Masevaux, nous rejoindrons les ruines du château de Rougemont-le-Château, puis le sommet du Sudel, retour par le bel abri d'Oberen Grambaechele.

Distance : 10 à 11 km Dénivelé : 530 m Durée : 3h30 hors pauses

Départ : **13h30** du parking de l'EPIDE Trajet voiture : 60 km A/R

Consignes de sécurité éventuelles : bâtons de randonnée recommandés.

Inscriptions obligatoires la veille pour constitution de la liste des participants (obligation COVID) et confirmation en fonction de la météo.

Animateur : Michel GIRARD, tel : 06 41 04 71 77

Inscription

CHOISISSEZ BIEN LE NIVEAU DE VOTRE RANDONNÉE
ET RESPECTEZ LES CONSIGNES DE SÉCURITÉ

Même s'il est de règle de prendre le rythme du moins en forme, ne vous surestimez pas.

Respectez les consignes de votre animateur, n'hésitez pas à lui demander conseil.

Ayez un équipement adapté.

L'animateur peut à tout moment annuler une randonnée ou la modifier en fonction des conditions météorologiques et des difficultés rencontrées.

RANDONNÉES PÉDESTRES

- ▶ **Promenade** : Randonnée de courte durée : 2h environ, 5 à 6 km maxi et de faible dénivelée (quelques dizaines de m).
- ▶ **Mini-randonnée** : ½ journée de randonnée, 3 à 4 h environ, 8 à 10 km maxi avec une dénivelée de 300 à 400m environ.
- ▶ **Randonnée moyenne** : journée de randonnée, 4 à 5 h, 11 à 14 km maxi avec une dénivelée de 400 à 700m environ.
- ▶ **Grande randonnée** : Randonnée de 5 à 8 h, de 15 km et plus avec une dénivelée pouvant atteindre ou dépasser 1000m.

Même s'il est de règle de prendre le rythme du "moins en forme", **ne vous surestimez pas ! Une bonne condition physique** est indispensable. Prenez en considération les consignes particulières, émises dans l'article descriptif notamment le dénivelé, la distance et le temps.

Attention : les chiens, même tenus en laisse, ne sont pas admis dans nos randonnées par soucis envers les participants et les passages dans les réserves où les chiens ne sont pas admis.

De bonnes chaussures sont à prévoir et pour les randonnées moyennes et grandes il est aussi recommandé d'utiliser des bâtons de marche.

Ces équipements sont particulièrement utiles sur les terrains escarpés caillouteux ou les rochers humides.

RESERVEZ
VOS ACHATS
A NOS
ANNONCEURS

RESERVEZ
VOS ACHATS
A NOS
ANNONCEURS

CALENDRIER DES SÉJOURS 2020-2021

(Référence : actualisation du 3 mai 2021)

MOIS	Animateur	Date/Période	Lieu	Type de séjour	Organisme
juin-21	J Bruyère, B Phulpin	06 au 13 juin	Les Cinq Terres (Italie)	Étoile	FFR
	H Badet	14 au 20 juin	Gascogne	Tourisme Culturel	UVVA
	M Girard, C Naas	17 et 18 juin	Nans sous Ste Anne	Étoile	FFR
	J Bruyère, B Phulpin	25 au 27 juin	Jura Suisse	Itinérance	FFR
	A Convard, M Beaudoin	28 juin au 02 juillet	Armeau - Vallée de l'Yonne (cyclo)	Étoile	UVVA
juil.-21	M Jacquot	Début juillet	Alpes du nord - rando glacière à définir	Étoile	UVVA
	A Lehec, M Scheer	05 au 09 juillet	Salins les Bains	Étoile	FFR
août-21	M Jacquot	1ère semaine août	Tête Blanche de Bertol	Étoile	UVVA
	JP Godeau, M Girard	03 au 12 août	Oberland Bernois	Itinérance	FFR
	J Bruyère	20 au 22 août	Vosges - Pays du Dabo	Étoile	FFR
	A Lehec, M Scheer	30 août au 08 sept	Sisteron	Étoile	FFR
sept.-21	M Girard, JP Godeau	16 et 17 septembre sous réserve	Lac des 4 cantons (Suisse)	Étoile	FFR
	M&M Limoge	11 au 18 septembre	Lubéron - Apt	Tourisme Culturel	UVVA
	J Bruyère	24 à 26 septembre	Vosges - Donon	Étoile	FFR
oct.-21	M Girard, F Frémot	17 au 24 octobre	Vosges du Nord (Goersdorf)	Étoile	FFR
nov.-21	JP Godeau	17 nov au 08 déc	Vietnam	Tourisme Culturel	UVVA
janv.-22	P Hugoud	28 au 30 janvier	Les Rousses (ski de fond)	Étoile	FFR
mars-22	B Pédroza	Date à définir	Châtel (ski)	Étoile	UVVA
mai-22	J Bruyère	13 au 15 mai	Jura Suisse	Itinérance	FFR
	M Girard, C Naas	19 au 30 mai	Corse du sud	Itinérance	FFR
	E Péroz, F Fluchaire	21 et 22 mai	Haut Doubs - jumelage Hohbühl	Tourisme Culturel	UVVA
	B Massias	30 mai au 06 juin	Belle Île en Mer	Étoile	FFR
juin-22	JP Godeau	06 au 26 juin	Corse (GR20 Sud Nord)	Itinérance	FFR
	H Badet	13 au 19 juin	Gascogne (si obligation report en 2022) ou autre centre CAP FRANCE à définir	Tourisme Culturel	UVVA
	A Convard, M Beaudoin	27 juin au 01 juillet	Armeau - Vallée de l'Yonne (cyclo)	Étoile	UVVA
juil.-22	A Lehec	04 au 08 juillet	Alsace / Vosges	Étoile	FFR
	J Bruyère	11 au 20 juillet	Tour du massif du Sancy	Itinérance	FFR
août-22	M Girard, JP Godeau	1ère quinzaine août	Tyrol du sud	Itinérance	FFR
	M Metzger	28 août au 04 sept	Basse Vallée de la Moselle allemande	Tourisme Culturel	Hohbühl
	M Girard	À définir	Samoëns, sous réserve	Étoile	FFR
	A Lehec, M Scheer	22 au 30 août	St-Guilhem-le-Désert ou autre	Étoile	FFR
sept.-22	P Royer	03 au 10 septembre	Hautes Alpes	Étoile	FFR
	J Bruyère	16 au 18 septembre	Jura	Itinérance	FFR
oct.-22	M.Girard	10 au 16 octobre ou 17 au 23 octobre	Côtes de Beaune - Côtes de Nuit	Étoile	FFR
nov.-22	JP.Godeau	À définir 2 ou 3 semaines	Madagascar	Tourisme Culturel	UVVA

SAMEDI 10 JUILLET 2021 SORTIE CULTURELLE A LA JOURNÉE

Tourisme culturel à Guebwiller

Ville d'art et d'histoire liée à l'abbaye de Murbach

Au sortir de cette grande période de frustration culturelle, nous vous proposons une sortie à Guebwiller.
En voici le programme :

Visite de la ville avec un guide professionnel

Pique-nique convivial ou restaurant (terrasse ?) selon choix du groupe.

Visite du **Musée Théodore BECK**, célèbre céramiste du 19ème siècle qui a su retrouver les verts et les bleus des mosaïques orientales.

Incertitude à cette date pour la visite du **couvent des Dominicains** mais la fin d'après-midi peut s'achever dans une cave ou au **Centre d'interprétation de l'architecture et du patrimoine** ouvert tout récemment.

Participation financière de **13 euros par personne** pour les visites de la journée (**modulable selon la taille du groupe**).

INSCRIPTIONS OBLIGATOIRES avant la sortie dès parution du bulletin

Rendez-vous : parking de l'Epide à 9h Trajet 100 km A/R

Les règles du protocole sanitaire du moment seront indispensables pour le bien de tous.

Animatrices : Yolande BOEGLIN - 06 84 92 26 71

Paulette VAUCHY – 06 46 50 96 74



Schwarzwaldberein

SÉJOUR JUMELAGE MARSEILLE 2021



En accord avec le Président et Francis FLUCHAIRE, le séjour Jumelage qui devait se dérouler à Marseille du 29 août au 5 septembre 2021 est annulé, suite à la crise sanitaire avec ses distanciations, le passage de frontière incertain et surtout le problème d'assurance.

Les organisateurs Monique et Michel.

SÉJOUR CONVIVIALITÉ LUBÉRON

Le séjour Convivialité dans le Lubéron se déroulera du samedi 11 au samedi 18 septembre 2021. Il reste quelques places, vous pouvez vous inscrire. Il est souhaitable, pour la sécurité de tous, que les participants soient vaccinés.

Les organisateurs Monique et Michel 06 84 19 26 78.

RANDONNÉES EN VTT OU VTC

Niveau	PROMENADE	COOL	MOYEN	SPORTIF
Équipement	VTT et VTC	VTT	VTT	VTT
Distance	15 à 20 km	20 à 30 km	30 à 50 km	50 à 80 km
Dénivelé	Moins de 300 m	300 à 500 m	500 à 700 m	Environ 1000 m
Durée	3 h maxi	3 à 4 h	4 h ou journée	5 h ou journée
Qualités requises	Débutant, enfant	Débutant, enfant, Pratique occasionnelle,	Bonne forme physique Pratique régulière	Bonne forme physique Bon entraînement

RANDONNÉE DANS LE SECTEUR DE BOUROGNE DU 7 MAI 2021

Cette sortie est une des premières randonnées après le confinement du mois d'avril et sortir un peu nous manquait beaucoup ! Ce n'est qu'une mini, sur un circuit facile et pas trop long (9 km) qui nous a tout de même permis de découvrir (ou redécouvrir) les fontaines lavoirs à Bourogne, le Chemin des Bornes de la Principauté de Montbéliard (la Principauté n'a été rattachée à la France qu'en 1792 alors que Belfort avait été rattaché au Royaume de France environ 150 ans auparavant), la source pétrifiante et une pelouse sèche qui domine Bourogne et d'où on peut apercevoir l'usine d'incinération des ordures ménagères des habitants du Territoire de Belfort !

En tout 12 participants (dont 9 dames !) toujours sous le joug du contingentement. L'animateur nous a répartis en deux groupes de 6. Comme ça, la règle toujours en vigueur en cette période de pandémie a été bien respectée. Mais en fait tout le monde était vacciné et les risques maintenant bien plus faibles ne nous ont pas trop inquiétés ! Gare quand même au relâchement ! La météo promise n'était pas fameuse : un peu de pluie de temps à autre nous a annoncé notre animateur et celui-ci a tenu ses promesses ! Il nous a sorti son parapluie mais il a été le seul à le faire ! Notre chaleur animale était suffisante pour faire s'évaporer toute l'eau qui est tombée sur nos sacs (et sur nous aussi par la même occasion...). Certains d'entre nous avaient même prévu des pèlerines mais on ne les a pas vues !

Merci à notre animateur qui a remplacé efficacement l'animateur prévu à l'origine.


Philippe MALBEZIN



Un des deux groupes sur le Chemin des Bornes



Une borne du Chemin des Bornes



Domage, pas assez chaud pour prendre un bain !



Nous avons pu voir quelques orchidées sur cette « pelouse », mais elles n'étaient pas encore en fleurs !



Les explications de Bernard sur la source pétrifiante