




Schwarzwaldverein



Compagnie Belfort-Loisirs

# CBL Infos



**2**

**75<sup>ème</sup>  
anniversaire  
de la C B L**

**0**

**2**

**50<sup>ème</sup>  
anniversaire  
du jumelage**

**1**

Bulletin mensuel d'activités de la Compagnie Belfort-Loisirs

Compagnie Belfort-Loisirs

3, rue Louis Aragon 90000 BELFORT

Association de loisirs sportifs et culturels

[www.cbl-belfort.fr](http://www.cbl-belfort.fr)

Jumelée avec le Schwarzwaldverein Hohbühl Allemagne

ISSN 1161 1022

Septembre

**Le Four D'antan**  
Fabrication maison pains,  
pâtisserie viennoiseries sucrées et salées...  
**Benjamin et Cindy**  
2 rue de l'église  
90350 EVETTE SALBERT  
03.84.29.56.18  
benjicindy@hotmail.fr  
06.24.62.13.33

Horaires  
Lundi : Fermé  
Mardi au Vendredi  
6h30 / 12h45 et  
16h / 19h  
Samedi et  
Dimanche 7h / 13h

MENUISERIE  
AGENCEMENT  
**CLAUDE**  
GIROMAGNY 03 84 27 15 88  
www.menuiserieclaude.fr

FENÊTRE  
DRESSING  
CUISINE  
PARQUET  
PORTE  
DEPUIS 1979

**CHATENOIS – LES – FORGES  
HERICOURT**

**MAISON MAÎTRE  
DEPUIS 1923**

50 RUE DU GAL DE GAULLE  
90700 CHATENOIS LES FORGES  
TEL 03 84 27 22 35

7 RUE DE LA 5<sup>EME</sup> D.B.  
70400 HERICOURT  
TEL 03 84 46 01 50

Gardons le contact sur Facebook  
Maison-Maitre-Boulangerie-Pâtisserie

**JARDON - SCHMITT**

20 rue Aristide BRIAND  
90300 Offemont  
03 84 26 35 30

**Carrosserie  
Peinture  
Mécanique  
Automobile**

**RESPECTER LES CONSIGNES  
DE SECURITE ET  
SUIVEZ LES CONSEILS DE  
VOTRE ANIMATEUR**

Même s'il est de règle de prendre le rythme du moins en forme, ne vous surestimez pas.

Respectez les consignes de votre animateur et n'hésitez pas à lui demander conseils.

Ayez un équipement adapté.

Un animateur peut, à tout moment, annuler ou modifier une randonnée en fonction des conditions météorologiques et des difficultés rencontrées.

**BOULANGERIE-PÂTISSERIE  
au plaisir du pain**

**Jean Marie Colledani**  
Cravanche tél 03 84 26 07 22

**Ferme Auberge du Wissgrut**  
Cuisine traditionnelle - Famille Morcelly

Piste de la Gentine  
Ballon d'Alsace  
68290 SEWEN

Tél. 09 87 88 72 80

Fermé Lundi en Juillet – Août  
Fermé Lundi – Mardi  
le reste de l'année  
Fermé en Décembre - Janvier

**AUTOSUR**  
CONTROLE TECHNIQUE AUTOMOBILE

**Bd KENNEDY  
BELFORT**

**03 84 21 33 21**

**NUTRI BODY STORE**

BIOTECH USA BULK POWER  
MICELAN CASEIN BSN NUTRITEC BEEF PROTEIN

NUTRITION SPORTIVE SUIVI PERSONNALISE  
5, rue du Gal de Gaulle 90400 DANJOUTIN  
09 86 11 24 56 nutribodystore@gmail.com



LEADER EN SOLUTION DE REPROGRAPHIE

6 rue du Rhône 90000 BELFORT  
Tél: 03 84 90 12 40 fax: 03 84 90 12 41  
www.rovil.com  
rovil@rovil.com



## TOUS TRAVAUX DE REPROGRAPHIE / IMPRIMERIE / SERIGRAPHIE

Petit et grand format, couleur et N&B, numérisation, plastification, reliures...

Cartes de visite, plaquettes, dépliants, affiches tous formats...

Rollup, Kakémonos, banderoles, panneaux rigides etc.

**DEVIS GRATUITS**

### Boulangerie Pâtisserie CHASSARD

OFFEMONT  
03 84 26 29 41



10 bis rue Aristide Briand

### Bijouterie horlogerie Cadeaux

*Gilles Schrapff*

Réparation d'horloges anciennes  
Transformations et créations de bijoux

142 avenue Jean Jaurès 90000 BELFORT tél 03 84 22 45 94



Maison Médicale des Prés, 1 bis rue des étangs - 90400 Andelnans  
Tél. 03 84 27 82 49 www.damienopticien.fr

**TRAITEUR**  
Le Convivial

*Le Convivial*  
2 rue Carnot 90300 VALDOIE  
Tel 03 84 59 02 74

www.leconvivial90.com  
www.traiteur-leconvivial.fr

RESTAURANT PIZZERIA Friture de carpes

**LE CAPRI**

Pizzas au feu de bois

14, grande rue 90400 TREVENANS

Tél: 03 84 29 47 49

www.lecapri-restaurant.pizzeria.fr

## LA CAVE BELFORTAINE

230 avenue Jean Jaurès - 03/84/26/08/94

Bouteilles et vrac, Spiritueux, Paniers garnis...

www.cavebelfortaine.fr

**Christian CAUSERET**  
Artisan Peintre

Peinture intérieure Extérieures  
Ravalement de façades - sablage

9, Rue d'Autrage - AUTRECHENE  
Tél : 06 83 16 86 98 - 03 84 23 40 43 entcauseret@wanadoo.fr

## Randonnées en VTT ou en VTC

Niveau	promenade
Equipement	VTC ou VTT
Distance	15 à 20 km
Dénivelée	moins de 300 m
Durée	3 h maxi

Niveau	cool	moyen	sportif
Equipement	VTT		
Distance	20 à 30 km	30 à 50 km	50 à 80 km
Dénivelée	300 à 500 m	500 à 700 m	environ 1 000 m
Durée	3 à 4 h	3 à 4 h ou journée	5 h ou journée

### Consignes valables pour chaque sortie :

Se conformer au règlement intérieur de l'activité VTT.

Avoir un équipement en bon état, adapté au niveau de la sortie (VTC admis pour les promenades, VTT exclusivement pour tous les autres niveaux, casque obligatoire, prévoir un minimum de matériel de réparation...) et aux conditions climatiques (coupe-vent, gants...).

Prévoir un en-cas et des boissons.

Ne pas hésiter à avoir recours aux animateurs qui se feront un plaisir d'apporter leur aide.



Gîte d'étape et de séjour  
Location de meublés  
Table d'hôtes

1100 m

maison.montagnon@orange.fr

www.maison-montagnon.eu

6, rue du Grand Tétras  
25240 CHAPELLE DES BOIS  
Tél 03 81 69 26 30

Salle de fitness  
Sauna et Hammam  
Paradis de la randonnée  
à pied et à VTT  
**Accueil familial**  
**Cuisine raffinée**

# GUGLER FRANCE

Fenêtres • Volets roulants • Portes d'entrée  
• Portes blindées • Portes de garage

La fenêtre

(garantie  
25 ans)

nigel fenêtre

Entreprise certifiée



15, avenue d'Altkirch 90000 BELFORT (à côté de LECLERC DRIVE)  
ngel.belfort@gmail.com

03 84 22 80 38

## Motoculture Beurier - Richard

15 rue du Père André - 70290 Champagny  
Tél : 03 84 23 15 00  
www.beurier-richard.com  
Horaires : du Mardi au Vendredi 8h30 - 12h et 14h - 18h30  
Samedi 8h30 - 12h et 14h - 17h30



## FERME DU PARADISVOGEL

Cueillette et Boutique

Du producteur au consommateur,  
Fruits, légumes, fleurs, boulangerie,  
Boucherie, épicerie

Ferme de la Hardt - 68520 Burnhaupt le Bas  
03.89.48.96.14 - www.cueilletteparadisvogel.fr



6 rue du Dr Jacquot  
90400 DANJOUTIN  
03 84 90 23 14

5% de Réduction  
Pour les membres  
CBL

cremailles@wanadoo.fr  
www.creamailles.fr www.facebook.com/cremailles

## voyages GLANTZMANN

90 ans d'expérience !

### AUTOCARS De grand tourisme



Ligne régulière Sewen-Masevaux-Thann  
Transport scolaire et de personnel

### TAXIS DE MASEVAUX Voitures de 5 à 7 places



Transports médicaux agréés n° 68 25 80 626

### VOYAGES A. GLANTZMANN

5 rue du Moulin 96290 MASEVAUX  
Tél 03 89 82 45 29 fax 03 89 38 00 80 www.qlantzmann.fr

## L'assurance CBL - Les licences des fédérations

Pour toutes ses activités, la CBL est assurée par la MAIF. Le prix de cette assurance est compris dans la cotisation.

Toutefois, si vous trouvez les garanties de la MAIF insuffisantes ou si vous voulez être assuré pour vos activités hors CBL, nous vous proposons la licence des différentes fédérations (non compris dans la cotisation).

- ✓ FFRandonnée
- ✓ La carte neige de la FFSki
- ✓ FFRoller & Skateboard

Renseignez-vous à la permanence.

Si vous souhaitez participer à un voyage ou un séjour "randonnée pédestre" organisé par la CBL, la licence FFRandonnée est obligatoire.

MA SANTÉ, C'EST SÉRIEUX.

# J'AI CHOISI MGEN

Tour R8 rue de l'As de Carreau  
90 000 BELFORT  
Tél : 03 84 57 35 98

MUTUELLE  
SANTÉ  
PRÉVOYANCE

## BULLETIN MENSUEL DE LA COMPAGNIE BELFORT-LOISIRS

ASSOCIATION JUMELÉE AVEC SCHWARZWALDVEREIN – FRIBOURG – HOHBÜHL ALLEMAGNE

**ACTIVITÉS NON CITÉES CI-DESSOUS** : voir le programme dans les pages intérieures.

**ÉDUCATION PHYSIQUE VOLONTAIRE** : mardi de 18h25 à 19h30 (hors vacances scolaires) gymnase 112 av J Jaurès à Belfort (F Fluchaire 03 84 29 25 55), P Saintigny 03 84 28 45 65).

**ROLLER EN SALLE** : vendredi de 18 à 20h00 (hors vacances scolaires) gymnase Buffet aux Glacis, rue Parant.  
Renseignements : Monique Jenn 03 84 26 22 87 ou 06 11 47 13 99  
[moniquejenn@orange.fr](mailto:moniquejenn@orange.fr)

### MARCHE NORDIQUE

**Samedi de 10h à 12h** contact : Daniel Houel : [houel-daniel@orange.fr](mailto:houel-daniel@orange.fr)  
**Lundi de 9h à 12h** contact : Michel Oytana : [michel.oytana@gmail.com](mailto:michel.oytana@gmail.com)

### AQUARELLE

Lundi 17h 19h30 rue Aragon Contact D. Colléon 03 84 23 05 40

**PEINTURE ACRYLIQUE (bois et tous supports)** : jeudi de 14h30 à 17h Contact : Nicole Belzung 06 32 90 04 24

**TAROT, BELOTE** : mercredi de 14 à 18h rue Aragon.  
Contact : Monique Limoge 06 84 19 26 78

**PERMANENCE CBL TOUS LES JEUDIS DE 18 à 19h**  
3 rue Aragon Belfort

### Réservation salle CBL :

Michel Oytana 06 85 85 87 31 [michel.oytana@gmail.com](mailto:michel.oytana@gmail.com)  
Nelly Garnier [nellypatch@orange.fr](mailto:nellypatch@orange.fr)

### DANS CE NUMÉRO

[La vie de la CBL](#)

[Le mois en détail](#)

[Pour plus tard](#)

[Compte \(s\) Rendu \(s\)](#)


[Voir en particulier](#)

[Adhésions 2022](#)

[Transterritoire 2021](#)



Rappelle qu'il est nécessaire de téléphoner à l'animateur.



Pensez à vous inscrire.



Une réunion d'information est programmée.

Ces pictogrammes sont rajoutés par la rédaction et ne sont donnés qu'à titre indicatif. Seul le texte de l'animateur fait foi.

### RAPPEL

**En fonction des conditions météorologiques et de l'état des chemins un animateur peut toujours annuler ou remplacer une randonnée.**

### DISTRIBUTION DE VOTRE CBL infos :

Vous n'avez pas reçu votre bulletin,  
Vous voulez devenir distributeur bénévole,  
Contactez Didier Kohlenberg 06 10 96 25 06 [dk.cbl.info@gmail.com](mailto:dk.cbl.info@gmail.com)



ISSN 1161-1022

**Bulletin Mensuel de la Compagnie Belfort-Loisirs**  
PUBLICATION D'INFORMATION ET DE LOISIRS

- **DIRECTEUR DE LA PUBLICATION** : Jean-Pierre Godeau
- **RÉDACTEURS** : Philippe Hugoud 03 84 22 42 19, [philippe.hugoud@free.fr](mailto:philippe.hugoud@free.fr)  
Jacques Vasener 03 84 29 49 33, [jacques@vasener.fr](mailto:jacques@vasener.fr)
- **RELECTURE** : F Colléon, S Thévenot, F Fluchaire, F Depriester, A.M Kuntz, A. Malric, R Saloux, P. Galelli, E. Péroz
- **DISTRIBUTION** : Didier Kohlenberg 06 10 96 25 06 [dk.cbl.info@gmail.com](mailto:dk.cbl.info@gmail.com)
- **SYNTHÈSE PROGRAMME MENSUEL** Mado Valgueblasse
- **FINANCEMENT et PUBLICITÉ** : F Henry, G. Galelli et C. Serfati
- **ILLUSTRATION DE COUVERTURE** : composition de G. Galelli.

### CBL

**Compagnie Belfort-Loisirs**

Siège Social : 3 rue Aragon Belfort  
[www.cbl-belfort.com](http://www.cbl-belfort.com) 03 84 22 63 08

CCP Dijon 1 442-75j

Association de Loisirs Sportifs et culturels  
Agrée par les ministères de L'ÉDUCATION NATIONALE et de la JEUNESSE et des SPORTS  
affiliée à  
Fédération Française de Randonnée  
Fédération Française de Ski  
Fédération Française de Roller  
Fédération Photographique Française.

Impression Rovil

**\*REMISE DES TEXTES POUR LE BULLETIN D'OCTOBRE 2021**

Ce bulletin couvrira la période du 3 OCTOBRE au 5 NOVEMBRE 2021.

**MERCI DE TRANSMETTRE VOS TEXTES AVANT LE JEUDI 9 SEPTEMBRE 2021.**

**Soit par courriel adressé à :** [bulletin.cbl@gmail.com](mailto:bulletin.cbl@gmail.com)

**Soit par courrier adressé à**

Philippe HUGOUD 1 rue Parmentier 90000 Belfort  
ou Philippe HUGOUD CBL 3 rue Aragon 90000 Belfort.

**\*POUR CONTACTER UN RÉDACTEUR**

Philippe HUGOUD 03 84 22 42 19, [philippe.hugoud@free.fr](mailto:philippe.hugoud@free.fr)

Jacques VASENER 03 84 29 49 33, [jacques@vasener.fr](mailto:jacques@vasener.fr)

**TEXTES DES RANDONNÉES PÉDESTRES  
MODIFICATIF**

Les textes de toutes les randonnées pédestres sont désormais à **saisir par les animateurs** directement **sur le site WEB**.  
Une extraction automatique permettra aux rédacteurs de composer le bulletin à partir de ces saisies.  
Ces textes ne seront disponibles à l'extraction qu'après validation par le responsable de la section qui leur apposera le statut de « publication ».

Les dates « au plus tard » auxquelles ces textes devront être saisis par les animateurs sont les suivantes :

- Pour les randonnées **d'Octobre 2021** → **07 Septembre 2021**
- Pour les randonnées **de Novembre 2021** → **05 Octobre 2021**
- Pour les randonnées **de Décembre 2021** → **02 Novembre 2021**



Contact et coordination : **Patrick ROYER**, ([pa.royer90@gmail.com](mailto:pa.royer90@gmail.com)) Tel 06 72 68 96 51 ou 03 84 26 11 26

**BESOIN DE BÉNÉVOLES POUR LA TRANSTERRITOIRE**

**La 31ème Transterritoire se déroulera le 3 Octobre 2021**

Chaque année plus de 30 personnes préparent cette manifestation entre janvier et le jour J.

**Le jour de la manifestation nous avons besoin de bénévoles.**

Or on constate à ce jour que certains habitués ne pourront pas ou plus être là.

Le succès passe par une excellente organisation et donc par le travail des bénévoles avant et pendant la manifestation.

**Cette année sera une année particulière à cause de la crise sanitaire.**

**Il n'y aura pas d'inscriptions sur le site Départ / Arrivée le jour J.**

**Les ravitaillements seront remplacés par des postes de secours et de distribution d'eau.**

**Nous avons besoin de vous :**

**Sur les lieux d'inscriptions les jours avant la Transterritoire :**

Chez Leclerc et Décathlon  
À la CBL  
À la saisie des inscriptions

**Sur le site Départ – Arrivée :**

Pour faire respecter les règles sanitaires en vigueur  
À la distribution des plaques et des sacs à dos avec les en-cas.  
Au bar  
À la préparation du site la veille et le soir pour le démontage et le nettoyage du site.  
...

**Sur le terrain :**

Pour le balisage et dé balisage  
Aux postes de secours sur les parcours

N'hésitez pas à me contacter par téléphone au 06 86 58 62 07

par mail : [jean-pierre.godeau@dbmail.com](mailto:jean-pierre.godeau@dbmail.com)

Jean-Pierre Godeau



## ■ FÉLICITATIONS

### Récompenses vendredi 2 juillet 2021

Damien Meslot, Maire de la ville de Belfort, a présidé ce vendredi soir la cérémonie de remise des médailles de la Jeunesse, des Sports et de l'Engagement associatif à la Maison pour tous de Danjoutin.

Ce sont 5 récipiendaires de la CBL qui se sont vus décerner les récompenses de la Jeunesse, des Sports et de l'Engagement associatif, (Diplôme d'honneur du bénévole à **Jean-Pierre Godeau**, Lettre de Félicitation du Ministre des Sports à **Nicole Belzung, Andrée Juillard, Michel Girard et Paul Weiss**).

Accompagné par François Denis, président de la Fédération Française des Médailleurs de la Jeunesse et des Sports du Territoire de Belfort, le Maire de Belfort a salué l'engagement, l'énergie et le dévouement de tous pour faire vivre tant d'activités pour l'animation de la vie sociale dans le département.

**Félicitations à tous les médaillés !**

## ■ OCCUPATION DU REFUGE

MOIS DE SEPTEMBRE 2021

TEL : 03 84 23 60 03

La situation sanitaire s'améliore, le dé-confinement se met en place, l'état d'urgence sanitaire reste d'actualité jusqu'au 30 septembre 2021. La réouverture du chalet est effective depuis début juillet ; pour cette réouverture et jusqu'à cette date nous appliquons les dispositions suivantes :

- les personnes hébergées devront apporter leur couchage (oreiller - drap - couverture ou sac de couchage)
  - le responsable du groupe devra fournir la liste nominative des participants avec N° de Tél.
  - nous mettons à disposition du produit virucide.
  - et bien sûr les gestes barrière et la distanciation à l'intérieur du chalet sont toujours d'actualité.
- 4 – 5 septembre                    **Libre**  
- 6 septembre                        **Journée travail**  
- 8 septembre                        **Convivialité**  
- 11 – 12 septembre                **Libre**  
- 17 au 19 septembre **M. GREVILLOT** (Vesoul)  
- 25 – 26 septembre                **C. AMAT** (Champagney)



Pour tous renseignements concernant l'occupation du refuge contactez Paul TOLLOT Tél. : 06 89 96 84 11 ou [p.tollot@orange.fr](mailto:p.tollot@orange.fr)

## COTISATIONS 2021-2022, PÉRIODE D'ADHÉSION ET DE RENOUELEMENT.

Lors de la réunion du 23 juin, le comité a défini le montant des cotisations pour l'exercice 2021-2022. Plusieurs faits ont nourri notre réflexion : La situation sanitaire a fortement perturbé nos activités en 2020, la Transterritoire a dû être annulée. Ces éléments et la situation liée au COVID nous ont conduits à maintenir le niveau de nos cotisations, elles resteront donc inchangées. La campagne des adhésions ou du renouvellement commencera fin août pour s'achever le 9 décembre.

	Bulletin	2020-2021	2021-2022
Moins de 18 ans	Internet	10 €	10 €
	Papier	17 €	17 €
Individuel	Internet	23 €	23 €
	Papier	30 €	30 €
Familial	Internet	35 €	35 €
	Papier	42 €	42 €

Je tiens, au nom du comité, à remercier sincèrement les bénévoles Cébélistes qui démarchent les commerçants, les artisans et autres sponsors qui nous permettent grâce à leurs participations de maintenir les cotisations. J'espère que leurs exemples donneront à nos adhérents l'envie de venir les rejoindre.

**Les adhérents souhaitant réadhérer pour 2022 auront la possibilité de le faire à partir du site internet. Le paiement pourra se faire en ligne. Le reçu de paiement servira de justificatif d'adhésion. Ceux qui désirent une carte CBL pourront l'avoir soit en venant la récupérer à la CBL ou en faisant la demande par courrier et en joignant une enveloppe timbrée avec votre adresse.**

**Notre association fonctionne par le bénévolat de ses adhérents.**

**Que chacun, profitant des activités proposées par des animateurs bénévoles, pense à participer à la vie de la CBL.**  
**Jean-Pierre Godeau**

## Cotisation à payer avant le 9 décembre 2021

- Cotisation à payer entre le 1<sup>er</sup> septembre 2021 et le jeudi 9 décembre 2021. Si vous n'avez pas payé le 9 décembre vous ne recevrez pas le bulletin de janvier.
- Votre renouvellement de cotisation devra obligatoirement être accompagné du bulletin d'adhésion 2022 que vous trouverez page suivante.
- Si vous renouvelez votre cotisation par correspondance n'oubliez pas de joindre une enveloppe timbrée libellée à vos nom et adresse afin que nous puissions vous faire parvenir votre carte 2022.
- Si vous réadhérez sur le site internet, un justificatif d'adhésion sera imprimable.
- Cette cotisation couvre la période du 1<sup>er</sup> septembre 2021 au 31 décembre 2022 et permet la pratique de l'ensemble des activités proposées par la C.B.L.
- Notez que si la C.B.L. est assurée en responsabilité civile auprès de la MAIF pour les activités qu'elle propose, il vous est vivement conseillé de vérifier si votre assurance personnelle couvre votre propre responsabilité. Nous vous conseillons, le cas échéant, de souscrire une assurance complémentaire auprès des fédérations sportives auxquelles la C.B.L. est affiliée :  
FF Randonnée,  
FF Ski  
et FF Roller & Skateboard
- Pour participer à certains séjours, une licence FFRandonnée pourra être exigée.
- Voir :
  - ☞ Les garanties proposées par la Maif (voir ci-dessous).
  - ☞ La proposition de la FFRandonnée pages suivantes.
  - ☞ La proposition de la FF Ski dans un prochain bulletin.
  - ☞ La proposition de la FF Roller & Skateboard pages suivantes.
- Tous les cébélites à jour de cotisation ont accès :
  - ☞ à la partie adhérent du site internet où l'on peut visualiser le bulletin CBL infos version informatisé (Il faut définir un mot de passe lors de la première connexion)
  - ☞ au bulletin CBL infos version papier
 Les cébélites renonçant à recevoir la version papier du bulletin mensuel ont droit à une minoration de leur cotisation de 7€.

### ■ COTISATIONS 2022

Le Comité a fixé le montant des cotisations pour l'année 2022. Les nouveaux montants pour 2022 sont :

#### TARIF DES COTISATIONS 2022 :

##### Moins de 18 ans

Avec bulletin mensuel sur internet uniquement \_\_\_\_\_ 10€

Avec bulletin mensuel sur internet + bulletin mensuel imprimé \_\_\_\_\_ 17€

##### Individuelle

Avec bulletin mensuel sur internet uniquement \_\_\_\_\_ 23€

Avec bulletin mensuel sur internet + bulletin mensuel imprimé \_\_\_\_\_ 30€

##### Familiale

Avec bulletin mensuel sur internet uniquement \_\_\_\_\_ 35€

Avec bulletin mensuel sur internet + bulletin mensuel imprimé \_\_\_\_\_ 42€

#### COMMENT PAYER SA COTISATION ?

##### ✳ À LA PERMANENCE 3 rue Aragon à Belfort Le jeudi de 18 à 19h

Se munir de la carte CBL et du bulletin d'adhésion

##### ✳ SUR LE SITE INTERNET DE LA CBL : pour cela, vous avez besoin de votre adresse courriel et de votre n° d'adhérent indiqué sur votre carte d'adhérent et dans votre profil (ID-CBL).

Dans « Espace adhérents », cliquez sur « Réadhérer en ligne » et suivez les explications. La contribution à l'association HelloAsso est libre.

##### ✳ PAR COURRIER adressé à

**CBL inscriptions 3 rue Aragon 90000 Belfort**

Paiement par chèque obligatoirement accompagné


d'une enveloppe timbrée

libellée à votre adresse

du bulletin d'adhésion rempli.



TSVP



### VOUS DÉSIREZ TÉLÉCHARGER VOTRE BULLETIN SUR LE SITE INTERNET

#### 2 CONDITIONS :

1) ÊTRE A JOUR DE COTISATION (pour un nouvel adhérent attendre 2 semaines après l'inscription)

2) VOUS CONNECTER À VOTRE ESPACE ADHÉRENT

À la 1<sup>re</sup> connexion, allez dans Espace adhérents.

Dans la fenêtre d'identification, cliquez sur « Réinitialiser le mot de passe », saisissez l'adresse mail indiquée sur votre bulletin d'adhésion. Cliquez sur « Soumettre » et suivez les instructions.

**Une fois connectés à votre espace adhérent, vous avez accès au bulletin mensuel en ligne.**

**Vous avez aussi accès au calendrier de toutes les activités CBL en cliquant sur « Calendrier ».**



**Vous** →

Nom	Prénom
Date de naissance	Lieu de naissance.....
Adresse	
Code postal	Commune
Tél	<b>Courriel</b>
<b>Une adresse courriel valide est nécessaire pour créer votre compte sur le site CBL</b>	
N° de Carte (Pour renouvellement)	

**Votre conjoint (e)**  
Si adhésion familiale →

Nom	Prénom
Date de naissance	Lieu de naissance.....
<b>Courriel</b>	
<b>Une adresse courriel valide est nécessaire pour créer votre compte sur le site CBL</b>	

<b>Cotisations</b>		INDIVIDUELLE	FAMILIALE	16 à 18 ans
			Couple + enfants de moins de 16 ans	ÉTUDIANTS
<b>OPTION 1</b>	Avec bulletin mensuel CBL infos Version internet + version papier	30€ <input type="checkbox"/>	42€ <input type="checkbox"/>	17€ <input type="checkbox"/>
<b>OPTION 2</b>	Avec bulletin mensuel CBL infos Version internet uniquement	23€ <input type="checkbox"/>	35€ <input type="checkbox"/>	10€ <input type="checkbox"/>

**Si vous avez choisi l'option 1** : Afin de faciliter la distribution de votre CBL infos par des bénévoles, merci de donner les précisions suivantes :

Votre boîte aux lettres est-elle facilement accessible aux bénévoles de la CBL ? *non oui*

Si votre boîte n'est pas accessible pouvez-vous indiquer ci-dessous une autre adresse de distribution ?

Oui, voici l'adresse de distribution →

Non

<b>Assurances</b>	Je certifie avoir été informé
<b>Licences</b>	- Des garanties liées à l'assurance MAIF comprise dans la cotisation
<b>Voyages</b>	- Des garanties proposées avec les licences des FFRandonnée FFSki er FFRoller & Skateboard - Que pour participer à certains séjours je devrai posséder une licence FFRandonnée

<b>État de Santé</b>	Je certifie que mon état de santé (et le cas échéant celui des autres membres de ma famille bénéficiant de cette adhésion) permet de participer aux activités proposées par la CBL en prenant en compte le niveau spécifié dans le bulletin CBL infos, ainsi que les recommandations des animateurs.
----------------------	--

<b>Merci de Préciser ici</b>	Qu'elle est parmi toutes les activités proposées par la CBL celle qui a votre préférence : Votre avis..... Le cas échéant celui de votre conjoint (e)..... Une seule réponse par personne
------------------------------	---

À Belfort le..... Signature

**INFORMATIQUE ET LIBERTÉ** : En vertu de la loi du 6 janvier 1978 vous pouvez exercer un droit de rectification auprès de la CBL. En aucun cas ces données ne seront transmises à un organisme extérieur.

<b>RÉSERVÉ À LA CBL</b>	PAIEMENT	Espèces.....	Chèques.....	N° Adhérent.....
-------------------------	----------	--------------	--------------	------------------

Document mis à jour le 1<sup>er</sup> août 2016 par Claude SERFATI

**ASSURANCE MAIF COMPRISE DANS LA COTISATION**

118

**Tableau descriptif des garanties  
du contrat Raqvam Association et Collectivités pour 2021**

Les plafonds s'entendent par sinistre, à l'exception du plafond relatif aux dommages liés à toute maladie transmissible, à la responsabilité civile « produits » et des plafonds relatifs aux atteintes à l'environnement, accordés pour une année d'assurance, conformément à l'article 24.4 des conditions générales

0906209-001718-002 / 002-006467 ST

Désignation des garanties	Montants et plafonds des garanties
<b>RESPONSABILITE CIVILE - DEFENSE (art. 20 à 24 des conditions générales)</b>	
1 – Responsabilité civile générale	
- dommages corporels	30 000 000 €
- dommages matériels et immatériels consécutifs	15 000 000 €
- dommages corporels résultant de la responsabilité civile médicale	30 000 000 €
la garantie est toutefois limitée, tous dommages confondus à	30 000 000 €
- dommages immatériels non consécutifs	50 000 €
- à l'exception de ceux résultant de la violation du secret médical	155 000 €
2 – Responsabilité civile "atteinte à l'environnement"	5 000 000 €
- dont dommages environnementaux et préjudice écologique	50 000 €
3 – Responsabilité civile des dirigeants et mandataires sociaux	310 000 €
4 – Responsabilité civile du locataire ou de l'occupant à l'égard du propriétaire (y compris la responsabilité locative du fait de la perte de loyers que pourrait subir le propriétaire), responsabilité du propriétaire et/ou du locataire à l'égard des voisins et des tiers, responsabilité du propriétaire à l'égard du locataire (recours des locataires)	125 000 000 € (pour les seuls dommages matériels)
5 – Responsabilité civile "produits" (y compris le risque d'intoxication alimentaire)	5 000 000 €
- dont frais de retrait	1 000 000 €
- dont dommages immatériels non consécutifs	50 000 €
6 – Responsabilité civile "agence de voyages"	5 000 000 €
7 – Responsabilité civile liée aux maladies transmissibles, tous dommages confondus	2 000 000 €
- à l'exception des dommages immatériels non consécutifs	50 000 €
8 – Défense	300 000 €
9 – Défense des salariés (cf. article 21-2 des conditions générales)	20 000 €
<b>DOMMAGES AUX BIENS ASSURES (art. 25 à 33 des conditions générales)</b>	
1 – Mesures d'urgence	voir annexe 3B des conditions générales
2 – Dommages aux biens de la collectivité	
- meubles meublants et, en matière immobilière, ouvrages, dont le coefficient de vétusté est inférieur à 1/3	valeur de reconstruction ou de remplacement
- meubles meublants et, en matière immobilière, ouvrages, dont le coefficient de vétusté est supérieur à 1/3	valeur de reconstruction ou de remise en état, vétusté déduite, dans la limite de la valeur vénale
- autres biens dont bateaux avec et sans moteur	valeur vénale
- espèces, titres et valeurs détenus au titre des activités de la collectivité assurée	1 600 €
- vol d'objets dans (ou sur) un véhicule ou un bateau	4 600 €
3 – Garanties des expositions	
- exposition ne nécessitant pas une déclaration préalable (valeur inférieure ou égale à 77 000 €)	valeur vénale à concurrence de 77 000 €
- exposition nécessitant une déclaration préalable (valeur supérieure à 77 000 €)	valeur vénale à concurrence de la valeur assurée
4 – Dommages aux biens des participants	
- vêtements et biens utilisés à l'occasion de l'activité assurée	600 €
5 – Garanties accessoires	
- frais de déplacement et de remplacement d'objets mobiliers à la suite d'un sinistre garanti	à concurrence de leur montant
- frais de déblais et de transport des décombres	à concurrence de leur montant
- frais consécutifs à l'impossibilité d'occuper les bâtiments	à concurrence de la valeur locative mensuelle des bâtiments sinistrés dans la limite de 12 mois
- frais de mise en conformité des bâtiments	à concurrence de 10 % du montant de la remise en état à l'identique
- frais de retraitement après échouement ou naufrage du bateau	à concurrence de la valeur vénale du bateau au jour du sinistre

0906209-001718-002 / 002-006467

Désignation des garanties	Montants et plafonds des garanties
<b>INDEMNISATION DES DOMMAGES CORPORELS (art. 34 à 41 des conditions générales)</b>	
1 – Services d'aide à la personne : assistance à domicile	à concurrence de 700 € et dans la limite de 3 semaines
2 – Frais médicaux, pharmaceutiques, chirurgicaux, et de transport des blessés	1 400 €
- dont frais de lunetterie	80 €
- dont frais de rattrapage scolaire, exposés après 15 jours consécutifs d'interruption de la scolarité	16 € par jour dans la limite de 310 €
3 – Pertes justifiées de revenus des personnes actives pour la période d'incapacité de travail résultant de l'accident	à concurrence de 16 € par jour dans la limite de 3 100 €
4 – Capital proportionnel au taux d'atteinte permanente à l'intégrité physique et psychique subsistant après consolidation :	
- jusqu'à 9 %	6 100 € X taux
- de 10 à 19 %	7 700 € X taux
- de 20 à 34 %	13 000 € X taux
- de 35 à 49 %	16 000 € X taux
- de 50 à 100 % :	
- sans tierce personne	23 000 € X taux
- avec tierce personne	46 000 € X taux
5 – Capitaux décès :	
- capital de base (art. 36.1)	3 100 €
- capitaux supplémentaires (art. 36.2)	
- conjoint	3 900 €
- chaque enfant à charge	3 100 €
6 – Frais de recherche et de sauvetage de vies humaines	à concurrence des frais engagés et dans la limite de 7 700 € par victime
<b>RECOURS PROTECTION JURIDIQUE (art. 42 à 47 des conditions générales)</b>	
A la condition, en ce qui concerne le recours judiciaire, que le montant des dommages visés à l'article 45 des conditions générales soit supérieur à 5 fois la franchise générale	sans limitation de somme
<b>ASSISTANCE (art. 54 des conditions générales)</b>	
Les participants aux activités de la collectivité assurée souscriptrice du contrat Raqvam bénéficient des garanties d'assistance dans les conditions et selon les plafonds prévus par la convention d'assistance annexée aux conditions générales.	

## AVIS DE DÉCÈS

**Claude**, le mari de **Madeleine FRANÇOIS**, est décédé en juillet. **Madeleine** est une marcheuse nordique de la CBL. L'équipe d'animation de la marche nordique et le comité CBL présentent leurs sincères condoléances à **Madeleine** et à sa famille.

Nous apprenons le décès du papa de **Bernard BETTEVY** le 10 août. **Bernard** et **Béatrice** sont assidus à la Convivialité, bénévoles à la Transterritoire. **Bernard** participe également aux sorties vélo. La CBL présente à **Bernard** et à son épouse **Béatrice** ses plus sincères condoléances et leur réitère toute sa sympathie et son amitié.

Nous apprenons avec grande tristesse le décès de notre amie **Marie-Louise CHEVIRON** survenu le 16 Août dernier. Elle aurait eu 90 ans en janvier prochain. Elle était beaucoup plus connue au sein de la CBL par le surnom de **MIMI**.

Nous ne pouvons pas oublier son implication au sein de la CBL dès son entrée à la CBL en 1966.

Elle a animé de très nombreuses randonnées et avec ses connaissances professionnelles (professeure au Lycée de « jeunes filles » du Faubourg des Ancêtres pour une grande partie de sa carrière). C'est avec plaisir et naturel qu'elle avait toujours à cœur de faire partager son côté culturel et historique, ce qui rendait ses randonnées fort intéressantes et très appréciées.

Nous n'oublierons pas non plus les nombreux séjours et voyages qu'elle a organisés pour le grand plaisir de nombreux cébélistes à qui elle aimait faire partager sa passion.

Toujours fidèlement dévouée, c'est elle qui distribuait le bulletin mensuel de la CBL dans les boîtes aux lettres de Giromagny et de ses environs, jusqu'au moment où la maladie l'a contrainte à abandonner ;

Merci **Mimi** pour ce que tu as donné !

La CBL présente ses plus sincères condoléances à sa famille.

Patrick, Francis

## REPRISE DU ROLLER

Après cette période de vacances, vous voilà reposé et en pleine forme pour reprendre les séances de roller.

Nous vous proposons différents cours : initiation, perfectionnement, endurance, cours ludiques tous niveaux même débutant à partir de 6 ans.

**Les séances se passent au GYMNASSE BUFFET 14 rue PARANT aux GLACIS à BELFORT.**

Pour les **Randos Roller du vendredi soir**, voir page FACEBOOK

<https://www.facebook.com/randonnées.roller.belfort>

Contact : Romary VALDENNAIRE Tél. : 06 27 38 39 53

**REPRISE le VENDREDI 10 SEPTEMBRE de 18 à 20 HEURES** (prendre la rue de TERRITOIRE HABITAT et suivre les indications).

Suite aux Gestes Barrières qui sont maintenus, nous les respecterons et suivrons les infos données par le Service des Sports à l'ouverture des gymnases.

Venez nombreux pour démarrer cette nouvelle saison, avec convivialité, bonne humeur et l'envie de progresser.

Pour plus de renseignements, contactez : **Monique JENN** Tél. : 06 11 47 13 99 / 03 84 26 22 87 [moniquejenn@orange.fr](mailto:moniquejenn@orange.fr)



## GYMNASTIQUE VOLONTAIRE SAISON 2021 / 2022

Après les beaux jours de l'été et les vacances, cet automne qui s'annonce doit être mis à profit pour se remettre en forme pour certains et pour d'autres préparer activement la prochaine saison de ski.

À cet effet, les séances de gymnastique volontaire reprennent le : **MARDI 14 SEPTEMBRE 2021**

Il est rappelé à toutes les personnes intéressées par cette activité que les séances ont lieu chaque mardi de 18h25 à 19h30 à la salle de sport du 112 Av. J. JAURÈS . Nous respecterons les obligations liées au COVID si nécessaires.

N'hésitez pas à faire le premier pas, nous vous ferons faire les autres avec sérieux et convivialité. Alors à MARDI.

**ANIMATEURS** : FRANCIS FLUCHAIRE / PHILIPPE SAINTIGNY.

*Si on allait voir ailleurs*

## MANIFESTATION VTT ORGANISÉE PAR UN AUTRE CLUB

**Dimanche 26 septembre 2021** : 37e Rando VTT "La Schwalmala" à Ruederbach

## LICENCE DE LA FÉDÉRATION FRANÇAISE DE RANDONNÉE

**Validité : Septembre 2021 / Décembre 2022**

Les séjours à base de randonnées pédestres ou raquettes, organisés par la CBL, se déroulent sous couvert de l'extension d'Immatriculation Tourisme de la Fédération Française de Randonnée.

Cette extension est détenue par le Comité Régional de la FFRandonnée, qui a signé avec notre association une convention de co-organisation.

Cette convention de co-organisation des séjours à base de randonnées stipule l'obligation pour tous les participants d'être titulaires de la licence avec assurance.

(Voir le dossier séjours et voyages disponible au siège de la CBL)

**Le niveau d'assurance requis pour participer aux séjours organisés par la CBL, est IRA**

La licence FFRandonnée offre également :

- Des garanties pour des activités pratiquées hors CBL
- Des abonnements préférentiels à la revue Passion Rando
- Des réductions chez les organisateurs de séjours partenaires : Ternélia, Azuréva, Cap France, Touristra Vacances, VTF, VVF, ... et chez les vendeurs de matériels : Lepape, Guidetti, ...

Cette liste n'est pas exhaustive, d'autres avantages partenaires sont à découvrir sur le site internet de la FFRandonnée.

**NOUVEAUTÉ**

À partir de la saison 2021 / 2022, la licence est dématérialisée, cela signifie qu'elle sera automatiquement envoyée au format PDF à l'adresse e-mail renseignée sur la demande de licence, et qu'elle pourra être imprimée par l'adhérent.

Elle sera également disponible dans l'espace « Mon compte » du site internet de la FFRandonnée et pourra être téléchargée sur smartphone, ou autres supports informatiques.

### TARIFS DES LICENCES PROPOSÉES

	LICENCES		ASSURANCES		PRIX TOTAL
IRA	Individuelle 25,40 €	+	Resp. Civ + Accident Corporel 2,60 €	=	28 €
IMP	Individuelle Multi loisirs Pleine Nature 25,40 €	+	Resp. Civ + Accident Corporel 12,60 €	=	38 €

### DEMANDE DE LICENCE FFRandonnée

■ NOM : ..... Prénom : .....  
Date de naissance : ..... Sexe : ..... Assurance : IRA - IMPN entourer votre choix

Adresse : .....

Tél : ..... Courriel : .....

■ NOM : ..... Prénom : .....  
Date de naissance : ..... Sexe : ..... Assurance : IRA - IMPN entourer votre choix

Adresse : .....

Tél : ..... Courriel : .....

Tarifs : IRA = 28 € IMPN = 38 €

■ PASSION RANDO (abonnement facultatif) : 8 € pour 4 numéros  (Revue trimestrielle)

Joindre à la demande un certificat médical \* ou une attestation \* ; ainsi qu'un chèque à l'ordre de la CBL.

\* Pour toute première demande de licence, joindre un certificat médical daté de moins d'un an à la date de prise de la licence. Ce certificat est valable 3 ans

Durant la période de validité du certificat, et à chaque renouvellement, joindre l'attestation de réponse au questionnaire de santé, ou à défaut joindre un nouveau certificat médical.

Le questionnaire de santé et l'attestation sont accessibles en ligne et téléchargeables :

- <https://www2.ffrandonnee.fr/data/CMS/files/adhesion/attestation-questionnaire-sante-ffrandonnee.pdf>,

Pour les adhérents qui n'ont pas accès à internet, des exemplaires papier du questionnaire et de l'attestation sont disponibles au siège de la CBL.

**Demander à adresser à : Roger DOUHAIZENET 13 rue des champs 70400 Châlonvillars Tél. 06 51 58 58 57**

**Les demandes incomplètes ne pourront pas être traitées.**

## TABLEAU DE SYNTHÈSE DES GARANTIES

	Licences					
	IS / FS	IR /IR FFH/IR FFSA/ IR LC MA / FR	IRA / FRA / FRAMP/Pass Découverte	IMPN / FMPN	IRA ANP	Licence Comités / Licence Comités familiale
Responsabilité Civile	✗	✓	✓	✓	✓	✓
Frais de recherche et Secours	✗	✗	✓	✓	✓	✓
Défense pénale et recours	✗	✓	✓	✓	✓	✓
Accidents Corporels	✗	✗	✓	✓	✓	✓
Dommages Matériels	✗	✗	✓	✓	✗	✓
Assistance en cas d'accident ou maladie*	✗	✗	✓	✓	✓	✓
Complément Multiloisirs de pleine nature (voir liste des activités complémentaires couvertes p. 33)	✗	✗	✗	✓	✗	✗
Garanties complémentaires du licencié (voir p. 76 du guide)	✗	✗	Option	Option	✗	Option

\* Possibilité de souscrire à une extension de garantie pour l'étranger (cf. page 76)

✗ : pas garanti ✓ : Assuré

### DÉTAIL ET MONTANT DES GARANTIES

- **Responsabilité civile à l'égard des tiers et des licenciés** Tous dommages corporels matériels et immatériels consécutifs :
- 20 000 000€ : Tous dommages corporels matériels et immatériels confondus ;
  - 5 000 000€ pour les dommages matériels et immatériels consécutifs résultant d'accident et d'incendie ou dégât des eaux hors des locaux permanents ;
  - 3 500 000€ pour les recours de la Sécurité Sociale suite à un accident du travail résultant d'une faute inexcusable de l'employeur ;
  - dommages aux biens confiés : 50 000€ (franchise 50€)

- **Frais de Recherche et de Secours**  
7 500€ (avec avance de fonds par le licencié)

- **Défense pénale et recours contre un tiers**  
50 000€ (franchise d'intérêts en cause : Néant).

- **Accidents corporels**
- Décès : forfait de participation aux frais d'obsèques : 5.000€
  - Invalidité permanente : indemnité pour un taux d'invalidité < 65 % = 20 000€ x taux d'invalidité Indemnité pour un taux d'invalidité égal ou > à 65 % = 30 000€

► **Assistance en cas d'accident ou de maladie, sous réserve que :**

- La maladie ou l'accident survient en France métropolitaine ou à l'étranger, entraîne une hospitalisation y compris en ambulatoire,
- Le séjour du licencié soit inférieur à un mois à l'étranger et 90 jours consécutifs en France.
  - Rapatriement et transport sanitaire (frais réels)
  - Frais d'hébergement d'une personne restée au chevet du bénéficiaire :  
- 150€ par nuit, dans la limite de 3 000€
  - Présence d'un proche au chevet du bénéficiaire (transport aller/retour) (frais réels)
  - Rapatriement du corps (frais réels)
  - Remboursement complémentaire des frais médicaux et d'hospitalisation à l'étranger : 20 000€<sup>(1)</sup>
  - Avance de caution pénale à l'étranger : 50 000€
  - Retour anticipé du bénéficiaire

(1) Porté à 75 000€ pour les USA, Canada, Japon.

**DIMANCHE 29 AOÛT 2021**

**GRANDE RANDONNÉE PÉDESTRE À LA JOURNÉE**  
**Secteur Biaufond**

Description : passages par les belvédères sur les Roches et la Roche Guillaume, la sauvage combe de Biaufond, Maison Monsieur, le pavillon des Sonneurs, la Rasse.

Distance : 19 à 20 km    Dénivelé : 900 à 950 m    Durée : 6h30 hors pauses    Repas tiré du sac : pas d'abri

Départ : **8h00** du parking de l'EPIDE    Trajet voiture : 140 km A/R

Consignes de sécurité éventuelles : présence de nombreuses échelles sur le parcours. Carte d'identité obligatoire  
 Randonnée modifiée ou annulée suivant conditions météo

Inscription obligatoire pour constitution de la liste des participants (obligation COVID)

**Animateur** : Michel GIRARD, tel : 06 41 04 71 77

*Inscription*



**MINI-RANDONNÉE PÉDESTRE À LA ½ JOURNÉE**  
**Circuit de Koestlach**

Départ de Koestlach, oppidum celte de Kastelberg, Bürgerwald, Koestlach.

Distance 8 km    Dénivelé 250 m    Durée : 3h00 hors pauses    Repas tiré du sac.

Départ : **13h30** du parking de L'EPIDE.    Trajet voiture : 86 km A/R

Randonnée annulée ou déplacée en cas de mauvais temps. Téléphonez SVP impérativement la veille après 18h00.

**Animateur** : Christian SOLACOLU Tel 06 23 66 54 26.

*Inscription*

**DU LUNDI 30 AOÛT AU MERCREDI 8 SEPTEMBRE 2021**

**SÉJOUR EN ÉTOILE RÉGION DE SISTERON**

Voir bulletin de janvier 2021.

**Animateurs** : Alain LEHEC, Michel SCHEER

**LUNDI 30 AOÛT 2021**

**RÉUNION MENSUELLE DU 30 AOÛT 2021 20H00 A 22H00**

Point sur l'exposition photos de novembre.

Calendrier de l'année 2021-22

Précisions sur l'organisation de nos rencontres.

Sorties à thèmes à prévoir.

Lieu : Au 3 Rue Aragon à Belfort

**Animateur** : TRIBUT Christian. N° tel mobile : 06 31 88 11 30 [chmc.tribut@orange.fr](mailto:chmc.tribut@orange.fr)

Infos diverses  
 Visualisation de photos  
 Convivialité.



**MARDI 31 AOÛT 2021 (début)**

**SORTIE CYCLOTOURISME A LA DEMI-JOURNÉE, PARCOURS "SURPRISE"**

Pendant la période estivale (juillet et août) :

- le départ de la sortie est décalé au matin afin d'éviter les heures chaudes de la journée,

- le choix des parcours se fait lors du rassemblement au point de rendez-vous, en fonction des participants et des parcours proposés par les animateurs cyclo de l'association.

Si nécessaire, plusieurs parcours peuvent être réalisés afin de permettre à tous les participants de réaliser une sortie correspondant à leur niveau de forme.

Pour mémoire, nos parcours :

BALADE (niveau Super Cool) : distance : < 50 km, dénivelé : < 600 m

DÉTENTE (niveau Cool) : distance : < 60 km, dénivelé : < 600 m

MOYEN (niveau Moyen) : distance : 60 à 70 km ou dénivelé : 600 à 800 m


TONIQUE (niveau Moyen +) : distance : 70 à 80 km ou dénivelé : 800 à 1000 m,

Ne pas oublier de prendre un en-cas, une boisson et un nécessaire de réparation

Le port du casque est obligatoire et celui du gilet recommandé

Départ : **08H:30** Stade Serzian Belfort

**Animateur** : Alain CONVARD Tél 06 62 94 98 93 [convard-alain@bbox.fr](mailto:convard-alain@bbox.fr)



**RANDONNÉE SANTÉ****Secteur Giromagny - Fort Dorsner**

Au départ de la gendarmerie de Giromagny, agréable randonnée à travers forêts et prés pour découvrir le fort Dorsner datant des années post 1870 et retour par les prés Heyd. Prévoir en-cas et boissons,

Distance : 5,60 km Dénivelé : 90 m Durée : variable suivant la forme des participants

Départ : **14h00** du parking de l'EPIDE Trajet voiture : 20km A/R

Difficulté de la randonnée : facile



**En cas de période caniculaire, l'animateur se réserve le droit d'avancer la randonnée au matin.**

Inscription obligatoire. Merci de téléphoner (ou d'envoyer un SMS) la veille après 18 heures voire le matin même à partir de 10 heures pour inscription suivant le contexte sanitaire en vigueur et confirmation de la randonnée.

**Animateur** : Jacques BRUYERE Tel : 06 81 65 52 97 ; jackbruyere63@gmail.com

**GRANDE RANDONNÉE PÉDESTRE À LA JOURNÉE****Les 4 lacs – les Hautes Chaumes – Le Gazon du Faing**

Cette randonnée avait été proposée en mai, mais n'a pu avoir lieu pour cause de mauvaise météo. Elle est donc reprogrammée.

Superbe parcours depuis le lac Vert. Nous poursuivrons par le lac des Truites, le lac Noir et enfin le lac Blanc. Petite grimpe pour déboucher sur la crête des Hautes Chaumes, du Gazon du Faing et du Faîte. Cette randonnée nous fait utiliser des sentiers et des paysages très diversifiés. Nous découvrirons de nombreux points de vue intéressants.

Distance : 18 km Dénivelé : 700 m Durée : 7h00 env. incluant les arrêts « paysages »

Repas tiré du sac

**Attention** : Quelques sentiers sont assez « caillouteux ». Bonnes chaussures de randonnées et bâtons vivement recommandés.

Départ : **8h00** du parking de l'EPIDE.

Trajet voiture : 200 km A/R

Compte tenu de la distance voiture, cette randonnée ne se fera que si les conditions météo sont bonnes pour profiter des nombreux points de vue et de l'environnement des 4 lacs. En cas de météo incertaine, un autre itinéraire sera proposé.

**Inscriptions obligatoires la veille pour constitution de la liste des participants (obligation COVID)** Contacter l'animateur.

**Animateur** : Patrick ROYER Tel 06 72 68 96 51

**MERCREDI 1<sup>er</sup> SEPTEMBRE 2021****RANDONNÉE VTT AU NORD DU TERRITOIRE ET DANS LE SUNDGAU  
au fil des vallées de Traubach et Steinbach.**

Randonnée VTT au Nord du Territoire et dans le Sundgau au fil des vallées de Traubach et Steinbach.

Lieu de départ : **Menoncourt Les Errues RD 83 au carrefour à droite en venant de Belfort** (parking maison médicale)

Horaire de départ : **Rassemblement pour un départ à 13h30**

Difficulté : Moyenne Dénivelé : **400m env.** Durée : **4h à allure moyenne** Longueur : **45 km env.**

Inscription Obligatoire

**Animateur** : HAUTIN Michel. N°tel mobile : 06 06 73 68 75 m.hautin90@free.fr

**JEUDI 2 SEPTEMBRE 2021****(début)****SORTIE CYCLOTOURISME A LA DEMI-JOURNÉE****Secteur nord-ouest Territoire / Giromagny (45km & D+ : 450 m)**

Itinéraire : Serzian – Eloie – Anjoutey – Etuefont – Grosagny – Giromagny – Auxelles-Bas – Plancher-Bas – Le Pré Besson - Les granges Godey – Errevet – Le Malsaucy – Serzian par piste cyclable Parcours n°078 (# 11770237)

Ne pas oublier de prendre un en-cas, une boisson et un nécessaire de réparation

Le port du casque est obligatoire et celui du gilet recommandé.

Lieu de départ : Les intéressés(es) se retrouveront Lycée Courbet, côté stade Serzian (Belfort) Horaire : 13 h 30

Difficulté : BALADE (super-cool) Dénivelé : 450 m Longueur : 45 km

**Animateur** : BEAUDOIN Michel. N°tel mobile : 06 74 62 60 73 michelbeaudoin@sfr.fr

**SORTIE CYCLOTOURISME A LA DEMI-JOURNÉE,****Secteur Est Territoire / Wolfersdorf (71 km & D+ : 450 m)**

Itinéraire : Serzian - Roppe - Eguenigue - Menoncourt - Bethonvilliers - Lagrange - Larivière - Vauthiermont - Saint Cosme - Eteimbes - Bretten - Stennenberg - Hecken - Falkwiller - Traubach le Haut - Traubach le Bas - Wolfersdorf - Euro vélo 6 - Froidefontaine - Charmois - Méroux - Andelnans (piste) – Serzian Parcours N°41 (#11004404)

Ne pas oublier de prendre un en-cas, une boisson et un nécessaire de réparation

Le port du casque est obligatoire et celui du gilet recommandé.

Lieu de départ : Stade Serzian (Belfort) Horaire : 13h30

Difficulté : Tonique (Moyenne +) Dénivelé : 450 m Longueur : 71 km

**Animateur** : CRETET Jacques. N°tel mobile : 06 88 90 95 79 jcr90@free.fr



**GRANDE RANDONNÉE PÉDESTRE À LA JOURNÉE****La tête des Perches**

Au départ du lac d'Alfeld, montée vers le col des Charbonniers puis Haute Bers avant d'atteindre la tête des Perches. Redescende par le Rouge Gazon le col des Perches et les lacs du Neuweiher. Petite remontée vers le Gresson avant la descente sur Alfeld. Circuit varié avec passages en forêt, passages dégagés et de beaux paysages sur le Ballon d'Alsace et la vallée de la Doller.

En cas de temps incertain, le parcours pourra être modifié.

Distance 18 km, Dénivelé 900m

Durée environ 6h00 hors pauses

Repas tiré du sac (pas d'abri possible).

Départ **8h15** du parking de l'EPIDE

Trajet voiture : 71 km A/R

Randonnée annulée si mauvaises conditions météo. Téléphoner la veille pour confirmation

**Animateur** : Bernard PHULPIN Tel 07 85 80 13 68

inscription

**MINI-RANDONNÉE PÉDESTRE A LA ½ JOURNÉE****Secteur le Massif du Salbert**

Randonnée à la demi-journée nous permettant de faire un peu de dénivelé hors des sentiers traditionnels. On passera par le sommet du Salbert. On ne se lasse pas de son point de vue sur Belfort et ses environs.

Distance : 10 km env.

Dénivelée 380m.

Durée de marche 3h00.

Départ : **13h30** du parking du parcours VITA à Cravanche

**Attention ! Pas de regroupement au parking de l'EPIDE**

**Animateur** : Patrick ROYER Tel 06 72 68 96 51

inscription

**SPORTISSIMO : 4 ET 5 SEPTEMBRE 2021**

Sportissimo s'installera cette année encore sur le Complexe sportif des Résidences à Belfort

SAMEDI 4 et DIMANCHE 5 SEPTEMBRE 2021

- Cette manifestation organisée par CDOS (Comité Départemental Olympique et Sportif) veut rassembler les sportifs et les associations du Territoire de Belfort.
- Comme chaque année la CBL tiendra un stand pour faire connaître au public ses multiples activités.
- L'ouverture au public se fera de 14h à 19h le samedi et de 10h à 18h le dimanche.
- À cette occasion, une randonnée VTT, une randonnée pédestre, une randonnée marche nordique seront organisées.
- Venez nombreux visiter les stands et participer aux randonnées VTT et pédestres.

*Pour cette manifestation nous avons besoin de bonnes volontés pour animer le stand de la CBL.*

*Venez participer à la promotion de votre activité*

*Si vous êtes volontaires faites-vous connaître le plus tôt possible auprès de :*

*Jean-Pierre FIMBEL 03 84 28 35 11 / 06 26 02 05 25*

**Les activités CBL au départ du site**

**Samedi 4 septembre à 14 h sortie VTT**

Sortie VTT dans le cadre de Sportissimo

Lieu de départ : Parking de la piscine des Résidences Belfort

Horaire de départ : 14 H

Lieu : Rando dans le secteur du fort d'Essert et dans le massif du Mont

Difficulté : Cool

Dénivelé : 300 à 400 m

Durée : 3 H

Longueur : environ 25 Km

**Animateur** : TOLLLOT Paul. N°tel mobile : 06 89 96 84 11 [p.tollot@orange.fr](mailto:p.tollot@orange.fr)

**Dimanche 5 septembre :****À 14h MINI RANDONNÉE PÉDESTRE A LA ½ JOURNÉE**

Au départ du site de Sportissimo aux Résidences, nous emprunterons le parc de la Douce et coulée verte pour sortir de la ville, puis petite randonnée dans la forêt d'Essert en passant par le Coudrai à la découverte des nombreux sentiers de promenade que comporte ce secteur. Au passage nous aurons quelques belles vues sur les villages alentours.

Distance 8 km

Dénivelé : 150 m

Durée 3h00 environ hors pauses

Départ : **14h00** du stand de la CBL sur le site SPORTISSIMO

**Animateur** : Patrick ROYER Tel 06 72 68 96 51

**À 15H Découverte de la MARCHÉ NORDIQUE (RDV au stand SPORTISSIMO CBL à 15 h)**

**Durée** 1h 30 environ : Présentation de l'activité, échauffements, technique de la marche, étirements, avis des participants. Tenue de sport identique au footing.

Réservations nécessaires pour le prêt des bâtons de marche nordique. Adresser un SMS au 06 85 85 87 31 en précisant votre taille.

**Animateur** : Michel OYTANA.



# MANTEY

MAITRE  
ARTISAN PATISSIER CHOCOLATIER


18, rue Carnot 90300 VALDOIE TEL 03 84 26 09 14

SARL **CEM STEHLIN** FRISQUET **Vaillant**  
 DEPANNAGE ET ENTRETIEN **SAV Aggréé** **Ferrolli**  
 CHAUFFAGE GAZ **VIESSMANN**  
 Tél 03 84 23 37 06 **Contrat D'Entretien** e.l.m. leblanc Saunier Duval

**BOUCHER . CHARCUTIER . TRAITEUR**  
**SYLVAIN BONNEMAISON**  
**BUFFET**  
**BAPTEME**  
**MARIAGE**  
**PLACE D'ARMES 90000 BELFORT** **53 AV JEAN JAURES 90000 BELFORT**  
**03 84 28 06 73** **03 84 21 65 50**

**PEUGEOT**  
**GARAGE COLIN** sarl  
 GGE COLIN  
 Agent PEUGEOT  
 Révision, vidange  
 Vente de véhicules neufs et occasions  
 Boutiques accessoires pneumatiques  
 42, fbg de Lyon à BELFORT  
 Tél: 03 84 21 02 07

RESTAURANT  
**La Chevauchée**  
 BELFAYH  
 Découvrez la véritable  
**Tarte aux myrtilles sauvages**  
 www.auberge-lachevauchee.fr  
 Réservation : 03 84 23 60 17



**AUTO ENTREPRISE PEINTURE DECORATION**  
**LLAMAS**  
 Adrien  
 5 rue Georges DOLFUS  
 90300 VALDOIE  
 06 17 70 01 70  
 llamasadrien@yahoo.fr

**Schwarzwaldverein**



**MOC AFE**  
 Café  
 Torréfaction artisanale  
 Coffrets cadeaux  
 Épicerie fine  
 Thés Mariage Frères  
 03.84.28.33.46  
 Vieille ville, Belfort  
 www.mocafe.fr • contact@mocafe.fr



**Compagnie Belfort Loisirs**  
 TRANS TERRITOIRE VTT

### NIVEAUX DE DIFFICULTE DES SORTIES DE CYCLOTOURISME

Cinq types de parcours ont été retenus, avec un niveau de difficulté associé pour vous permettre de trouver celui qui correspond à votre niveau :

Type de parcours	Niveau	Distance		Dénivelé
BALADE	Super cool	< 50 km	OU	< 600 m
DETENTE	Cool	50 à 60 km	OU	< 600 m
MOYEN	Moyen	60 à 70 km	OU	600 à 800 m
TONIQUE	Moyen +	70 à 80 km	OU	800 à 1000 m
SOUTENU	Soutenu	> 80 km	OU	> 1000 m

Même s'il est de règle de prendre le rythme du "moins en jambes" sur chacun de nos parcours, ne vous surestimez-pas : choisissez la formule en fonction de votre connaissance de ce sport mais également de votre forme du moment.

Artisan Fleuriste  
*Aux Caprices des Fleurs*  
 Céline et Didier Ferciot  
 70 bis avenue du Général de Gaulle  
 90700 CHATENOIS LES FORGES  
 03 84 29 49 28

**CHOPIN SAS**  
**CHEVALINE**  
 Fumé Porc maison  
 Viandes de 1<sup>er</sup> choix  
 MARCHE FRERY  
 Rue commando Cluny  
 Les Barres - 70400 FRAHIER  
 Tel 03 84 28 06 77

*Céline*  
**COIFFURE**  
 MAITRE ARTISAN  
 Tél 03 84 29 94 03  
 06 06 52 23 46  
 45 av. du général de gaulle 90380 ROPPE

**DIMANCHE 5 SEPTEMBRE 2021**

**GRANDE RANDONNÉE PÉDESTRE À LA JOURNÉE**  
**Secteur Rievescemont - Abri du Sommerseite**



Parcours : Rievescemont, col du Hirtzelach, Fennematt, Abri du Sommerseite, cols du Lochberg et du Chat, Rievescemont.  
Distance : 14 à 15 km      Dénivelé : 600 m      Durée : 5h00 hors pauses      Repas tiré du sac, sur l'herbe.  
Départ : **8h30** du parking de l'EPIDE      Trajet voiture : 40 km A/R  
Chaussures randonnées et bâtons recommandés.  
Randonnée modifiée ou annulée suivant conditions météo. Téléphoner (ou SMS) après 18h00 pour confirmation.  
**Inscriptions obligatoires la veille pour constitution de la liste des participants (obligation COVID)**  
**Animateur** : Roland HIRTER Tel : 06 51 72 65 16

Inscription

**LUNDI 6 SEPTEMBRE 2021**

**JOURNÉE DE TRAVAIL – Lundi 6 septembre 2021**  
**Au Refuge de Belfahy**

La réouverture du chalet est effective depuis début juillet. Le cours des journées travail va reprendre son rythme normal. Après la période estivale, il y aura des travaux d'entretien courant en intérieur et en extérieur. Comme d'habitude prévoir son casse-croûte de midi, l'apéritif et le café seront offerts aux participants. Pour plus de renseignements vous pouvez contacter Paul TOLLOT au 06 89 96 84 11  
**Rendez-vous à 9 Heures au chalet de Belfahy.**

**MARDI 7 SEPTEMBRE 2021**

**GRANDE RANDONNÉE PÉDESTRE À LA JOURNÉE**  
**Storkenkopf par monument Brun**



Au départ de Hoeffen.  
Distance : 18 km      Dénivelé : 900m      Durée : 6h00 environ      Difficulté : 89 rouges, indice FFR  
Repas tiré du sac, abri possible (selon critères sanitaires)  
Départ : **8h00** du parking de l'EPIDE      Trajet voiture : 140 km A/R  
Nous longerons la Lauch un court moment avant de bifurquer en direction des cascades du Seebach, peut-être une pause au lac du Ballon avant d'aller gravir le Storkenkopf et ses 1366m. La descente s'effectuera par le Haag et le Gustiberg. Le parcours peut être modifié ou annulé en fonction de la météo.  
Inscriptions obligatoires la veille pour constitution de la liste des participants (obligation COVID)  
**Animateur** : Bruno PEDROSA Tel : 06 07 21 81 93

Inscription

**SORTIE CYCLOTOURISME A LA DEMI-JOURNÉE / MONTREUX-CHÂTEAU (63 KMS, D + 430 M)**

Itinéraire : Serzian - Malsaucy - Evette Salbert - La forêt - Chalonvillars - Buc - Urcerey - Argésians - Dorans - Sévenans - Meroux - Charmois - Froidefontaine (piste) Montreux-Château - Cunelières - Fousse-magne - Fontaine - Lacollonge - Menoncourt - Eguenigue - Roppe - (piste) Belfort Serzian. Parcours N°16 - 10769668  
Ne pas oublier de prendre un en-cas, une boisson et un nécessaire de réparation  
Le port du casque est obligatoire et celui du gilet recommandé  
Difficulté : Moyenne      Distance : 63 kms      Dénivelé : + 430 mètres  
Départ : 13h30 Stade Serzian à Belfort  
**Animatrice** : Christiane CRETET Tél 06 88 90 95 79 [christianecretet@hotmail.fr](mailto:christianecretet@hotmail.fr)



**MERCREDI 8 SEPTEMBRE 2021**

(début)

**CONVIVIALITÉ AU REFUGE DE BELFAHY**

La Convivialité se retrouve au refuge de Belfahy à partir de 10h30. Au programme : Belote, Tarot, jeux de société et si la météo le permet parties de boules, de Mølky (quilles finlandaises) et petite balade etc.etc.etc... Une journée d'amitié et de bonne humeur. Prévoir la monnaie pour la taxe refuge (1€50). Cette journée se déroule avec les normes sanitaires qui s'imposent. Il est impératif de téléphoner la veille au 06 84 19 26 78.



**MINI-RANDONNÉE PÉDESTRE A LA ½ JOURNÉE Les étangs autour du Malsaucy**

Au départ du Malsaucy, nous longerons le lac puis nous monterons jusque dans les hauts de Errevet. Nous rejoindrons les Boulets en longeant les étangs de la Mairesse. Nous contournerons ensuite les étangs de La Chapelle avant de redescendre sur l'étang de la Véronne.  
Le parcours pourra être modifié selon conditions sanitaires ou météo.  
Distance 12 km,      Dénivelé 80m      Durée environ 3h00 hors pauses  
Départ **13h15** du parking de l'EPIDE,      Trajet voiture : 18 km A/R  
Randonnée annulée si mauvaises conditions météo. Téléphoner la veille ou le matin pour confirmation  
Inscriptions obligatoires la veille à partir de 17h00 ou le matin à partir de 9h00 pour constitution de la liste des participants (Obligation COVID).  
**Animateur** : Bernard PHULPIN Tel 07 85 80 13 68



Inscription

**RANDONNÉE VTT A LA 1/2 JOURNÉE DANS LE DOUBS**

**Itinéraire** : Bavans, (Le Lorday), Bois du Cujot, Longevelle sur le Doubs, Tour de l'Étang de Beutal, Les Charbonnières, Lougres, Bavans, retour à Voujeaucourt par la piste cyclable.

**Lieu de départ de la sortie VOUJEAUCOURT : Parking rue du Doubs.** Sur la D126, prendre à droite rue du pont, direction Courcelles, et tout de suite après le pont au-dessus du Doubs, prendre à gauche, grand parking.

**Horaire de départ de la sortie 13h30**

**Lieu Secteur Etang de Beutal, belles vues et photos à prendre...**

**Difficulté Niveau Moyen** : poussage du VTT sur quelques mètres en montée.

Nota : la sortie ne se fera que si le terrain est sec, et annulée si mauvaise météo.

Prévoir en cas et boissons et matériel de réparation

**Dénivelé : 600M+** **Durée Allure** modérée temps environ 4H30, retour voiture 18h, 18h15 **Longueur : 38 km**

**Nombre de participants maxi 10**

**Inscription Obligatoire**

**Animatrice** : BOUVIER Mireille. Tel mobile : 06 84 23 82 19 mireille.bouvier6@wanadoo.fr

**TP DIAPORAMA**

C'est la rentrée du diaporama ! Vous avez des quantités de photos que vous aimeriez trier et monter en diaporama ? Vous avez des idées mais pas beaucoup de photos ? Pas de souci, débutant ou confirmé, vous pouvez intégrer le groupe à tout moment. N'hésitez pas à nous rejoindre, même "pour voir" !

Le but de ces séances est de progresser ensemble à travers les échanges de point de vue sur les projets personnels présentés, des démonstrations du logiciel PTE, des exercices pratiques et, en complément, des projections de diaporamas venus d'ailleurs.

Lieu : Local CBL 20 heures

**Animatrice** : Geneviève CARRE Tél 634961351 genevieve.carre90@gmail.com

**JEUDI 9 SEPTEMBRE 2021****GRANDE RANDONNÉE PÉDESTRE À LA JOURNÉE****Secteur Guebenschwihr - Le Stauffen**

Départ marche du parking Shauenberg, en direction d'Osenbuhr, puis vers le nord, col de Marbach, Le Stauffen. Retour en direction de Voehinshoffen, puis vers Maison Forestière St Marc, via les belles carrières- falaises de Guebenschwihr, le Rocher du coucou.

Distance : 18,5 km Dénivelé : environ 750 m

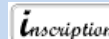
Durée : 6h00 environ hors pauses Déjeuner tiré du sac

Départ : **8h30** du parking de l'ÉPIDE

Trajet voiture : 130 km A/R

Téléphoner la veille au soir pour constitution liste des participants (conditions COVID)

**Animateur** : Joseph GRASSET tél : 06 52 03 55 49 (domicile 09 53 18 90 95)

**SORTIE CYCLOTOURISME A LA JOURNÉE BREUCHES LES LUXEUIL (68 KM D+ 768 M)**

**Itinéraire** : Breuches les Luxeuil – Sainte Marie en Chaux – Abelcourt – Conflans-sur Lanterne - Dampierre les Conflans - Jasney - Betoncourt Saint Pancras – Fontenois la ville – Tremonzey – Les Censeaux – La Chaudeau - Aillevillers et

Lyaumont - Corbenay - Fontaine les Luxeuil - Ormoiche - Breuches les Luxeuil

Parcours 27 PP -12492259

Ne pas oublier de prendre un pique-nique pour le repas de midi + en-cas et boisson pour le parcours et un nécessaire de réparation.

Le port du casque est obligatoire et celui du gilet recommandé


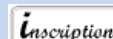
Difficulté : Moyenne Distance : 68 km Dénivelé : 768 m

Départ : **9 h 30** Breuches les Luxeuil Eglise

Covoiturage : 8 h 30 Stade Serzian (Belfort)

Inscription : Obligatoire

**Animatrice** : Aleth CHEVALLEY Tél 06 51 28 65 30 [chevalley@neuf.fr](mailto:chevalley@neuf.fr)

**SORTIE CYCLOTOURISME A LA JOURNÉE BREUCHES LES LUXEUIL (81 KM & D+ 832 M)**

Breuches les Luxeuil – Sainte Marie en Chaux – Abelcourt - Velorcey – Meurcourt – Le moulin du bas – La Villedieu en Fontenette - Equevilley – Breurey les Favorney – Mersuay – Cubry les Favorney – Anchenoncourt et Chazel – Melincourt – Mailleroncourt Saint Pancras – Fontenois la ville – Tremonzey – Les Censeaux – La Chaudeau - Aillevillers et Lyaumont - Corbenay - Fontaine les Luxeuil - Ormoiche - Breuches les Luxeuil.

**Parcours 27 GP – 10921399**

Ne pas oublier de prendre un pique-nique pour le repas de midi + en-cas et boisson pour le parcours et un nécessaire de réparation.

Le port du casque est obligatoire et celui du gilet recommandé

Difficulté : Soutenu Distance : 81 km Dénivelé : 832 m

Départ : **9 h 30** Breuches les Luxeuil (église)

Covoiturage : 8 h 30 Stade Serzian (Belfort)

Inscription : Obligatoire

**Animateur** : Gerard CHEVALLEY Tél 06 86 62 58 97 [chevalley@wanadoo.fr](mailto:chevalley@wanadoo.fr)



**VENDREDI 10 SEPTEMBRE 2021**

**MINI-RANDONNÉE PÉDESTRE A LA ½ JOURNÉE**  
 **Secteur Oricourt - 70 Randonnée et visite du château**



Depuis Arpenans, entre Lure et Villersexel, nous rejoindrons à travers bois et près le château médiéval d'Oricourt pour une visite organisée, ensuite retour aux voitures.

Prévoir un retour à Belfort vers 19 h. ATTENTION à l'horaire de départ !

Distance : 6 km      Dénivelé : 100 m      Durée : 3h00 hors pauses      Prévoir en-cas et boisson

Départ : **13h00** du parking de l'EPIDE      Trajet voiture : 100 km A/R

S'inscrire la veille ou le matin par téléphone ou SMS auprès de l'animateur.

**Animateur : Bernard MASSIAS Tel : 06 50 14 84 20**



**REPRISE DU ROLLER**

Voir texte au chapitre « La vie de la CBL »

**SAMEDI 11 SEPTEMBRE 2021**

**RANDONNÉE VTT SPORTIVE /JOURNÉE SAMEDI 11 SEPTEMBRE 2021**  
 **ST HIPPOLYTE, CHAMESOL, MONTECHEROUX**

**Départ : 9H 00** Parking du Stade de VILLARS SOUS DANJOUX (Première intersection à droite à l'entrée de Noirefontaine) (Doubs)

**Distance** : environ 40 km      **Dénivelée positive** : environ 850 M

Nous longerons le Doubs pour arriver à Bief, puis à l'entrée de St Hippolyte. Sur des petites routes et sentiers, ascension à la chapelle du Mont, puis nous poursuivrons par une longue montée sur le GR5, puis nous nous dirigerons sur les crêtes au-dessus de la grotte du château de la Roche, (GTJ), vue sur Chamesol que nous contournerons pour arriver au Tremblais, le passage de la Douleur, aller et retour au fort du Lomont, nous ferons le tour de Montécheroux, avant de descendre sur la Motte de Clémont, Noirefontaine, et retour à Villars sous Danjoux.

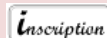
Très belle randonnée avec de magnifiques points de vue au-dessus du sentier des roches.

Merci de prévoir casse-croûte et boissons tirés du sac + matériel de réparation

Les intéressés devront se faire connaître la veille.

La sortie pourrait être annulée ou modifiée en cas de mauvais temps.

**Contact.** Mireille BOUVIER 03 81 37 16 86/ 06 84 23 82 19. [mireille.bouvier6@wanadoo.fr](mailto:mireille.bouvier6@wanadoo.fr)





**SORTIE CYCLOTOURISME A LA DEMI-JOURNÉE, SECTEUR HAUTE SAÔNE**  
 **HAUTES ET BASSES VALETES (66 KM & D+ 720 M)**

Itinéraire : Serzian - Bavilliers – Buc – Mandrevillars – Echenans sous Mont Vaudois – Luze – Hautes Valettes – Basses Valettes – Lomont – Frédéric Fontaine – Clairegoutte – Ronchamp - Eboulet – Champagne – Plancher Bas – Auxelles Bas – Lachapelle sous Chaux – Le Malsaucy - Retour Serzian par la piste. Parcours P52 GP N° 11105618

Ne pas oublier de prendre un en-cas, une boisson et un nécessaire de réparation

Le port du casque est obligatoire et celui du gilet recommandé

Difficulté : Niveau Moyen    Distance : 66 km    Dénivelé : 720 m

Départ : 13h30 Stade Serzian (Belfort)

**Animateur : René CATHIARD Tél 06 80 98 87 61 [rene.cathiard@gmail.com](mailto:rene.cathiard@gmail.com)**

**DU SAMEDI 11 AU SAMEDI 18 SEPTEMBRE 2021**

**SÉJOUR CONVIVALITÉ DANS LE LUBÉRON DU 11 AU 18 SEPTEMBRE 2021**

Pour les participants rendez-vous à 6h45 pour un départ à 7h parking Rouget de L'Isle à Belfort. Prévoir son pique-nique de midi. Masque obligatoire dans le bus. Pour la sécurité de tous, il est souhaitable que tous les participants soient vaccinés. À bientôt.

Voir bulletin d'avril 2019.

**Animatrice : Monique LIMOGÉ Tél 06 84 19 26 78 775@cbl-belfort.fr**

**DIMANCHE 12 SEPTEMBRE 2021**

**(début)**

**RANDONNÉE PÉDESTRE MOYENNE À LA JOURNÉE**  
 **Secteur Etobon**

Au départ d'Etobon, partons randonner sur les traces de la comtesse Henriette en forêt en passant par Terre Rouge, l'Amérique, le bois de Montedin, la Tête de Cheval, le bois du château et finir par la montée à l'ancien Château.

*(Circuit de randonnée n°13 de la Communauté de Communes du Pays d'Héricourt)*

Distance : 14,70 km environ    Dénivelé + : 400 m    Durée : 5h00 environ    Repas tiré du sac, pas d'abri

Départ : **9h30** du parking de l'EPIDE - Trajet voiture : 32 km A/R

Randonnée adaptée voire annulée selon les conditions météo,

Inscription obligatoire - Merci de téléphoner ou d'envoyer un SMS la veille, à partir de 18h00 pour confirmation et inscription pour des raisons sanitaires,

**Animateur : Jacques BRUYERE Tel : 06 81 65 52 97**



**DIMANCHE 12 SEPTEMBRE 2021**

(suite)

**GRANDE RANDONNÉE PÉDESTRE À LA JOURNÉE**  
**Secteur Rimbach : "Le plus beau volcan des Vosges"**

Découvrir et redécouvrir le Vogelstein, le Belacker et le Rossberg. Saviez-vous que le massif du Rossberg-Belacker constitue le plus beau volcan des Vosges datant de l'ère primaire ? Que le panorama contemplé depuis le Fuschfelsen sur toute la vallée de la Doller jusqu'au Ballon d'Alsace a été formé par un glacier de l'ère quaternaire ? Que les roches du Vogelstein sont des coulées provenant des volcans alentour ?

Distance : 18 km      Dénivelé : 790 m      Durée : 7h00 hors pauses      Niveau : moyen

Repas tiré du sac

Départ : **8h30** du parking de l'EPIDE      Trajet voiture : 62 km A/R

Bonnes chaussures et bâtons nécessaires. Bonne humeur de mise.

Le parcours peut être modifié ou annulé en fonction de la météo, Je vous remercie donc de bien vouloir appeler la veille après 18h00 pour confirmation.

**Animatrice** : Patricia DRIUSSO Tel : 06 73 81 67 65

*Inscription*



**LUNDI 13 SEPTEMBRE 2021**

**SECTION PHOTOS**

Réunion mensuelle à 20h00 – salle CBL

Suite sur la préparation de l'expo photos de novembre.

Les sorties photographiques

Point sur les rencontres A.I. et diaporamas.

Infos diverses

Visualisation de photos

**MARDI 14 SEPTEMBRE 2021**

**SORTIE CYCLOTOURISME A LA DEMI-JOURNÉE, SECTEUR NORD EST TERRITOIRE /**  
**DIEFMATTEN (62 KMS, D + 690 M)**

Itinéraire : Stade Serzian Belfort - Valdoie - Eloie - Etueffont - Rougemont le Château - Haut de Lauw - Mortzwiller - Soppe le Haut - Soppe le Bas - Diefmatten - Sternenberg - Guevenatten - Bretten - Eteimbes - La Chapelle sous Rougement (à gauche sur la nationale puis à droite) - Petitefontaine - Felon - St Germain le Châtelet - Bethonvilliers - Menoncourt - Phaffans - Denney - Stratégique - Rue de la 5<sup>e</sup>DB – Serzian. Parcours P58 - 11190096

Ne pas oublier de prendre un en-cas, une boisson et un nécessaire de réparation

Le port du casque est obligatoire et celui du gilet recommandé

Difficulté : Moyenne      Distance : 62 km      Dénivelé : + 690 mètres

Départ : 13h30 Stade Serzian à Belfort

**Animatrice** : Christiane CRETET Tél 06 88 90 95 79 [christianecretet@hotmail.fr](mailto:christianecretet@hotmail.fr)



**GRANDE RANDONNÉE PÉDESTRE À LA JOURNÉE**  
**La tête des Faux depuis le Gazon du Faing**

Entre autres lacs Noir et Blanc - Tête des Immerlins et vestiges 14/18.

Distance 21.8 km      Dénivelé + 855 m      Durée 7h30 hors pauses. Repas tiré du sac en extérieur

Cotation fédérale : Effort assez difficile- Bon entraînement+ Bâtons et bonnes chaussures

Départ **7h30** précises du parking de l'EPIDE      Trajet voiture 160 km A/R

**Inscriptions obligatoires la veille pour constitution de la liste des participants (obligation COVID)** et confirmation en fonction de la météo.

**Animateur** Daniel ABADIE Tél 06 12 61 59 00

*Inscription*

**REPRISE DE LA GYMNASTIQUE VOLONTAIRE SAISON 2021 / 2022**

Voir texte chapitre « La vie de la CBL »

**MERCREDI 15 SEPTEMBRE 2021**

(début)

**MINI-RANDONNÉE PÉDESTRE A LA ½ JOURNÉE**  
**Secteur les Mille Étangs**

Au départ du parking de La MER, montée au Château de Chapendu, continuation aux Grands Étangs du Calmont et de la Noierie, puis descente à l'Étang de la Neaurosée et La Marceline. Passage au Bois du Moulin et retour au parking. Au total vue sur une douzaine d'étangs dont 7 magnifiques.

Distance : 9,5 km.      Dénivelé : 190m.      Durée 3h30 avec quelques pauses.

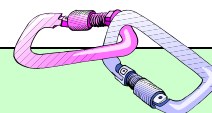
Départ : **13h00** du Parking de l'EPIDE.      Trajet voiture : 80 km A/R

**Inscriptions obligatoires la veille pour constitution de la liste des participants (obligation COVID)** et confirmation en fonction de la météo.

Possibilité de rejoindre directement le Site de la Mer : Prévenir l'animateur la veille à 19heures.

**Animateur** : Denis GUERRIN : 03 84 23 90 60 Mob : 06 86 64 47 49.

*Inscription*



**MERCREDI 15 SEPTEMBRE 2021****(suite)****COL DU HAAG / GRAND BALLON A VTT**

Cette randonnée VTT nous conduira au Gd Ballon en passant par Col du Wolfsgrube, le lac du Ballon et le col du HAAG. Le retour s'effectuera par les cols de la Judenhut et de Peternit. Openrunner:13300624


Ne pas oublier : casse-croûte, en-cas et matériel de réparation.

Niveau : sportif, Allures : Montée:modérée, Descente : soutenue Distance : 40 km Dénivelé : 1400m

Départ : 9h30 Guebwiller :P rue du Sudel Covoiturage : 8h30 Parking Epide

Inscription : Obligatoire

Animateur : Jean-Paul SCHIRRER Tél 06 49 52 76 19 oipschirrer@wanadoo.fr

**JEUDI 16 SEPTEMBRE 2021**
**SORTIE CYCLOTOURISME A LA DEMI-JOURNÉE, SECTEUR EST TERRITOIRE /  
REPPE (43 KM & D + : 200 M)**

**Itinéraire:** Belfort, Offemont, Vétrigne, Roppe,Denney, Bessoncourt, Chevremont, Fontenelle, Petit Croix, Montreux Château, Cunelières, Foussemagne, Reppe, Vauthiermont, Larivière, Lagrange, Bethonvilliers, Menoncourt, Eguenigue, Roppe, Vétrigne, Offemont, Belfort

Ne pas oublier de prendre un en-cas, une boisson et un nécessaire de réparation

Le port du casque est obligatoire et celui du gilet recommandé

Difficulté : Balade (super-cool) Distance : 43 km Dénivelé : 200 m

Départ : 13h30 Stade Serzian (Belfort)

Animatrice : Sylvie RODRIGUEZ Tél 06 08 73 73 82 sjcr90160@gmail.com

**RANDONNÉE PÉDESTRE MOYENNE À LA JOURNÉE****Secteur de Saint-Julien-lès-Russey**

Belle randonnée dans la vallée du Dessoubre au départ de Saint-Julien-les-Russey.Nous descendrons vers les combes Ribeaux et du château avec leurs roches déchiquetées. Quelques beaux points de vue le long du parcours.

Distance : 15 km Dénivelé : 550 m Durée hors pauses : 5h00 Repas tiré du sac

Départ : 8h30 du parking de l'EPIDE Trajet voiture : 130 km A/R

La randonnée peut être annulée en cas de mauvais temps.

Inscriptions obligatoires, contacter l'animateur la veille après 18h00

Animateur : Alain LEHEC : tél. 06 43 33 21 15

**SORTIE CYCLOTOURISME A LA DEMI-JOURNÉE SECTEUR HAUTE SAÔNE /****FAYMONT (77 KM & D+ : 900 M)**

**Itinéraire** Serzian - Valdoie - Passerelle - La Foret - Châlonvillars - Mandrevillars – Echenans sous Mont Vaudois – Luze – Rond point de Couthenans - Hautes Valettes – Basses Valettes – Courmont – Faymont - Vacheresse - Moffans - Lyoffans - Andornay – Clairegoutte – Eboulet - Champagne – Plancher Bas – Auxelles Bas – Lachapelle sous Chaux – Le Malsaucy - Retour Serzian par la piste. Parcours P96 - 13229168

Ne pas oublier de prendre un en-cas, une boisson et un nécessaire de réparation

Le port du casque est obligatoire et celui du gilet recommandé

Difficulté : Tonique Distance : 77 kms Dénivelé : 900 m

Départ : 13h30 Stade Serzian (Belfort)

Animateur : Jacques VALENTIN Tél 06 75 12 25 35 jacquesvalentin@neuf.fr

**RÉUNION COMITÉ TRANSTERRITOIRE****JEUDI 16 ET VENDREDI 17 SEPTEMBRE 2021****RANDONNÉES SECTEUR LAC DES QUATRE CANTONS**

Voir bulletin de mars 2021.

Animateurs : Michel GIRARD Tél 06 41 04 71 77, Jean-Pierre GODEAU Tél 06 86 58 62 07

**VENDREDI 17 SEPTEMBRE 2021****(début)****MINI-RANDONNÉE PÉDESTRE À LA ½ JOURNÉE****Secteur Méziré**

Petite randonnée à travers la campagne et une grande partie en forêts. Le parcours débute par la petite boucle découverte du "sentier de la Grosse Ragie" qui nous permettra de découvrir ou redécouvrir les essences et les animaux qui peuplent nos forêts. Il vous mènera ensuite sur une portion du sentier de Saint-Jacques de Compostelle et aux abords de jolis petits étangs avant de faire un passage sur le sentier des bornes de la Principauté de Montbéliard.

Distance : 9,5 km environ Dénivelé : 120 m environ Durée : 3h00 hors pauses

Départ : 13h30 du parking de l'EPIDE Trajet voiture : 40 km A/R

Chaussures randonnées et bâtons recommandés. Prévoir en-cas et boisson

Randonnée modifiée ou annulée suivant conditions météo. Téléphoner (ou SMS) le matin pour confirmation.

**Inscriptions obligatoires pour constitution de la liste des participants (obligation COVID)**

Animateur : Roland HIRTER Tel : 06 51 72 65 16



**VENDREDI 17 SEPTEMBRE 2021** **(suite)** **RANDONNÉE SANTÉ** **Secteur Dorans**

Au départ de la maison du temps libre de Dorans, cette agréable randonnée à travers le vallon entre Dorans et Bermont permet de découvrir certains éléments patrimoniaux de la commune de Dorans comme les fontaines et le bâtiment de la pompe à feu.

Prévoir en-cas et boissons,

Distance : 5,30 km

Dénivelé : 90 m

Durée : Variable suivant la forme des participants

Départ : 14h00 du parking de l'EPIDE

Trajet voiture : 16 km A/R

Difficulté de la randonnée : facile

Inscription obligatoire. Merci de téléphoner (ou d'envoyer un sms) la veille après 18 heures voire le matin-même à partir de 10 heures pour inscription suivant le contexte sanitaire en vigueur et confirmation de la randonnée.

**Animateur** : Jacques BRUYERE Tel : 06 81 65 52 97 ; [jackbruyere63@gmail.com](mailto:jackbruyere63@gmail.com)

 **SAMEDI 18 SEPTEMBRE 2021**
 **SORTIE CYCLOTOURISME A LA DEMI-JOURNÉE, SECTEUR NORD OUEST TERRITOIRE - COL DE LA CHEVESTRAYE ND DU HAUT (69 KM - D+815 M).**

**Parcours** : Serzian- Valdoie – Sermamagny – La Chapelle sous chaux – Auxelles bas – Plancher bas – Plancher les mines – Col de la Chevestray – Fresse – Le Magny – Saint Barthelemy – Malbouhans – ND du Haut – Le Rhien – Champagne – Les Granges Godey – Errevet – Le Malsaucy – Serzian par piste cyclable. Parcours N°075 -11732219

Ne pas oublier de prendre un en-cas, une boisson et un nécessaire de réparation

Le port du casque est obligatoire et celui du gilet recommandé

Difficulté : Tonique (Moyen +)

Distance : 69 km

Dénivelé : 815 m

Départ : 13h30 Stade Serzian (Belfort)

**Animateur** : Patrick ROYER Tél 06 72 68 96 51 [pa.royer90@gmail.com](mailto:pa.royer90@gmail.com)

 **VTT MOYEN RECO TRANS VTT**

En préparation de la Transterritoire VTT, reconnaissance de parcours.

Heure, lieu et définition du circuit suivront.

**Animateurs** : Christian RATTI Tél 06 14 09 22 26 [c\\_ratti@orange.fr](mailto:c_ratti@orange.fr),

René BONNET Tél 06 20 61 02 00 [rrene.bonnet@orange.fr](mailto:rrene.bonnet@orange.fr)

 **DIMANCHE 19 SEPTEMBRE 2021** **GRANDE RANDONNÉE PÉDESTRE À LA JOURNÉE** **Le Baerenkopf**

Lamadeleine Val des Anges, Col des Sept Chemins, Col de Hirtzelbach, La Fennematt, Abri du Grabier, Le Lochberg, le Baerenkopf, Lamadeleine Val des Anges.

Repas tiré du sac pris à l'abri du Grabier

Distance : 18km

Dénivelé : 1000m

Départ : 8h30 du parking de l'EPIDE

Trajet voiture : 45 km A/R

En cas de mauvais temps la sortie sera annulée ou modifiée. Merci d'appeler la veille après 18h00

**Animateurs** : Elisabeth et Jean-Pierre GODEAU : 06 86 58 62 07 ou 03 84 56 04 41

 **MINI-RANDONNÉE PÉDESTRE À LA ½ JOURNÉE** **Les viaducs de la LGV**

Au départ de Bussurel. Nous cheminerons vers le viaduc des Epenottes. Nous rejoindrons ensuite le bois du Mt Danin en frôlant Héricourt puis nous redescendrons vers le viaduc de la Lizaine avant de rejoindre les voitures. Opportunité de faire un crochet en voiture pour admirer le viaduc de la Savoureuse.

Le parcours pourra être modifié selon conditions sanitaires ou météo.

Distance 10,5 km,

Dénivelé 150m

Durée environ 3h00 hors pauses

Départ 13h15 du parking de l'EPIDE,

Trajet voiture : 46 km A/R

Randonnée annulée si mauvaises conditions météo. Téléphoner la veille ou le matin pour confirmation

Inscriptions obligatoires la veille à partir de 17h00 ou le matin à partir de 9h00 pour constitution de la liste des participants (Obligation COVID).

**Animateur** : Bernard PHULPIN Tel 07 85 80 13 68

 **MARDI 21 SEPTEMBRE 2021** **(début)** **GRANDE RANDONNÉE PÉDESTRE À LA JOURNÉE** **Virée sur les pentes du Petit Ballon**

Départ Linthal - col du Boenlesgrab - refuge Schellimat - Petit Ballon - Steinberg - Grothkopf - Rothenbrunnen - col du Hilsenfist - Obersengern - Linthal.

Distance : 20 km

Dénivelé : 1100 m

Durée : 7h00 hors pauses

Repas tiré du sac sans abri

Départ : 8h00 du parking de l'EPIDE

Trajet voiture : 120 km A/R

Le parcours peut être modifié ou annulé en fonction de la météo. Appeler la veille après 18h00 pour confirmation.

Inscriptions obligatoires la veille pour constitution de la liste des participants (obligation COVID)

**Animateur** : Christian NAAS Tel : 07 71 15 13 47

**MARDI 21 SEPTEMBRE 2021****(suite)****SORTIE CYCLOTOURISME A LA DEMI-JOURNÉE, SECTEUR SUD TERRITOIRE /  
VIEUX CHARMONT ( 58 KM - D+:320M )**

**Itinéraire:** Stade Serzian Belfort - Danjoutin - Andelnans - Botans - Dorans - Banvillars - Argiésans - Urcerey - Buc-Mandrevillars - Echenans sous Mont Vaudois - Luze - Héricourt - Bussurel - Bethoncourt - Grand Charmont - Vieux Charmont - Brognard - (piste) Trévenans - (quitter piste) - Moval - Meroux - Vezelois - Danjoutin - Belfort.  
Parcours P49 - 11063772

Ne pas oublier de prendre un en-cas, une boisson et un nécessaire de réparation

Le port du casque est obligatoire et celui du gilet recommandé

Difficulté : Cool Distance : 58 Kms Dénivelé : + 320 mètres Lieu : Vieux Charmont

Départ : 13h30 Stade Serzian Belfort

**Animateur :** Christiane CRETET Tél 06 88 90 95 79 [christianecretet@hotmail.fr](mailto:christianecretet@hotmail.fr)


**MERCREDI 22 SEPTEMBRE 2021****MINI-RANDONNÉE PÉDESTRE A LA ½ JOURNÉE****Secteur Etobon**

À partir du chemin de la Cude nous nous dirigerons vers la Roche de la Fontaine qui Saute pour atteindre ensuite le chemin de crête qui nous amènera à la Tête de Cheval. Nous aurons quelques points de vue sur les Vosges et le Salbert. Le retour se fera par un sentier sauvage jonché de branches cassées nécessitant chaussures de marche et bâtons.

Distance : 8,8 km Dénivelé : 210m Durée : 3h30 hors pauses

Départ : 13h30 du parking de l'EPIDE

Trajet voiture : 33km A/R



**Inscriptions obligatoires le matin pour constitution de la liste des participants (obligation COVID)**

**Animateurs :** Simone et Jean-Claude THEVENOT Tél : 06 74 90 04 68

**RÉUNION DU COMITÉ A 20H 15****JEUDI 23 SEPTEMBRE 2021****(début)****GRANDE RANDONNÉE PÉDESTRE À LA JOURNÉE****Le Rossberg au départ de Sickert**

Au départ de Sickert, nous cheminerons vers le point de vue du rocher de la Croix, puis vers le Hirtzenstein et son point de vue avant de rejoindre le Sattelboden. De là, nous ferons le sommet du Rossberg. Descente par le rocher du Corbeau pour rejoindre nos voitures

Distance : 18.5 km Dénivelé : 900 m Durée : 6h30 hors pauses

Repas tiré du sac (abri possible si nécessaire mais extérieur de préférence)

Départ : 8h30 du parking de l'EPIDE

Trajet voiture : 48 km A/R

Le parcours pourra être annulé en fonction de la météo. Appeler la veille après 18h00 pour confirmation.

Inscriptions obligatoires la veille pour constitution de la liste des participants (obligation COVID)

**Animateur :** Patrick ROYER Tel 06 72 68 96 51


**SORTIE CYCLOTOURISME A LA DEMI-JOURNÉE,  
DE PART ET D'AUTRE DE LAUW (53 KM & D+ 340 M)**

Lauw Parking salle polyvalente 1 rue du château - montée vers haut de Lauw - Morzwiller - Soppe le Haut - Soppe le Bas - Diefmatten - Gildwiller - Duerreberg - Burnhaupt le Bas - Bunhaupt le Haut - piste cyclable - Guewenheim - Lauw - Masevaux - piste cyclable jusqu'à Sewen - retour par piste cyclable jusqu'à Masevaux - Lauw. Parcours N°94 - 12830270

Ne pas oublier de prendre un en-cas, une boisson et un nécessaire de réparation

Le port du casque est obligatoire et celui du gilet recommandé

Difficulté : Détente (Cool) Distance : 53 km Dénivelé : 340 m

Départ : 14 h Lauw Covoiturage : 13 h 30 Stade Serzian (Belfort)

**Animateur :** Aleth CHEVALLEY Tél 06 51 28 65 30 [chevalley@neuf.fr](mailto:chevalley@neuf.fr)

**SORTIE CYCLOTOURISME A LA DEMI-JOURNÉE,****Montée du ballon d'Alsace depuis Lauw et retour par l'Alsace (61 km & D+: 1050 m)**

Lauw - Rougemont le Château - Saint Nicolas - Etueffont - Petitmagny - Grosmagny - Rougegoutte - Giromagny - Ballon d'Alsace - Sewen - Dolleren - Masevaux - Retour Lauw. Parcours N°13 (#10769579), avec départ différent (Lauw)

Ne pas oublier de prendre un en-cas, une boisson et un nécessaire de réparation

Le port du casque est obligatoire et celui du gilet recommandé

Difficulté : Soutenu Distance : 61 km Dénivelé : 1050 m

Départ : 13h30 Parking salle polyvalente 1 rue du château à Lauw

Covoiturage : 13h00 Stade Serzian (Belfort)

**Animateur :** Jean-Pierre GODEAU Tél 06 86 58 62 07 [jean-pierre.godeau@dbmail.com](mailto:jean-pierre.godeau@dbmail.com)



**JEUDI 23 SEPTEMBRE 2021**

(suite)

**SECTION PHOTOS - ANALYSE D'IMAGES DU 23 SEPT THÈME « AU RAS DU SOL »**

La section photos propose une séance d'analyse d'images.  
Changez de point de vue pour photographier autour de vous.  
Mettez-vous à la place d'un enfant de 5 ans pour retranscrire sa vision.  
Le thème sera donc la photographie au ras du sol.  
On débutera la soirée avec un document qui traitera les différents types d'autofocus et modes de mesure d'exposition que l'on trouve sur nos boîtiers.  
Vous pourrez me transférer le moment venu vos photos.  
Lieu : Salle CBL ou en visioconférence par Zoom à 20H00  
**Animateur** : Pascal JARDON Tél 06 50 27 95 48 [jardon.pascal@orange.fr](mailto:jardon.pascal@orange.fr)

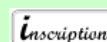


**VENDREDI 24 SEPTEMBRE 2021**

**MINI-RANDONNÉE PÉDESTRE À LA ½ JOURNÉE**

**Secteur Wissgrutt**

Description : la Gentiane, abri du col du Chantoiseau, col d'Hirtzelach, le Wissgrutt, La Gentiane  
Distance : 10 km environ Dénivelé : 400 à 450 m Durée : 3h20 hors pauses  
Départ : **13h30** du parking de l'EPIDE, Trajet voiture : 55 km A/R  
Randonnée annulée suivant conditions météo  
Inscriptions obligatoires la veille pour constitution de la liste des participants (obligation COVID)  
**Animateur** : Michel GIRARD, tel : 06 41 04 71 77



**SOIRÉE DIAPORAMAS**

La crise sanitaire que nous avons traversée nous a contraints à annuler à plusieurs reprises les soirées à la Maison du Peuple. Les restrictions de rassemblement étant maintenant levées\*, nous espérons pouvoir rattraper le temps perdu. Cette soirée sera l'occasion de revoir en photos les bons moments de séjours de 2019 (2 ans déjà !) auxquels vous avez participé, ou de découvrir des régions ou pays peut-être encore inconnus.  
Entrée libre. Chapeau à la sortie pour couvrir les frais de réservation de la salle. Durée : 2 heures  
*\*L'accueil du public sera soumis aux directives sanitaires en vigueur au moment de la manifestation.*  
Lieu : Maison du Peuple, 3e étage (salle 3.27) 20 heures  
**Animatrice** : Geneviève CARRE Tél 634961351 [genevieve.carre90@gmail.com](mailto:genevieve.carre90@gmail.com)

**DU VENDREDI 24 AU DIMANCHE 26 SEPTEMBRE 021**

**SÉJOUR RANDONNÉE EN ÉTOILE - SECTEUR LE DONON - VALLÉE DE LA BRUCHE**

Voir bulletin de janvier 2020. **Animateur** : Jacques BRUYERE Tél 06 81 65 52 97 [jackbruyere63@gmail.com](mailto:jackbruyere63@gmail.com)

**SAMEDI 25 SEPTEMBRE 2021**

**VTT MOYEN RECO TRANSVTT**

En préparation de la Transterritoire VTT, reconnaissance de parcours. **Heure, lieu et définition du circuit suivront.**  
**Animateurs** : Christian RATTI Tél 06 14 09 22 26 [c\\_ratti@orange.fr](mailto:c_ratti@orange.fr),  
René BONNET Tél 06 20 61 02 00 [rrene.bonnet@orange.fr](mailto:rrene.bonnet@orange.fr)

**SORTIE CYCLOTOURISME A LA DEMI-JOURNÉE**

**SECTEUR NORD-EST TERRITOIRE / RAMMERSMATT (73 KM & D+ : 785 M)**

**Itinéraire** : Serzian - Valdoie - Eloie - Etuefont - Anjoutey - St Germain le Châtelet - Felon - Petitefontaine - Lauw - Senthem - Bourbach le bas - Rammersmatt - Leimbach - Roderen - Guewenheim - Soppe le Haut - La Chapelle sous Rougemont - Angeot - Larivière - Lacollonge - Phaffans - Denney - stratégique par rue 5ème DB – Serzian.  
Parcours 082 GP - 12133850  
Ne pas oublier de prendre un en-cas, une boisson et un nécessaire de réparation  
Le port du casque est obligatoire et celui du gilet recommandé  
Difficulté : Tonique Distance : 73 kms Dénivelé : 785 m  
Départ : 13h30 Stade Serzian (Belfort)  
**Animateur** : Jacques CRETET Tél 06 88 90 95 79 [jcr90@free.fr](mailto:jcr90@free.fr)



**DIMANCHE 26 SEPTEMBRE 2021**

(début)

**GRANDE RANDONNÉE PÉDESTRE À LA JOURNÉE**

**Secteur Wattwiller**

Wattwiller – Vieil Armand - Wattwiller  
Distance : 22 km environ Dénivelé : 1200 m environ Durée : 7h30 hors pauses  
Repas tiré du sac sans abri  
Départ : **8h30** du parking de l'EPIDE Trajet voiture : 86 km A/R  
Le parcours peut être modifié ou annulé en fonction de la météo. Appeler la veille après 18h00 pour inscription  
Pour ceux qui le désirent nous pourrons après la randonnée aller déguster les tartes flambées à WATTWILLER.  
**Animateurs** : Jacky et Josiane ARBOGAST Tel : 06 52 7312 74



**DIMANCHE 26 SEPTEMBRE 2021**

(suite)

**MINI-RANDONNÉE PÉDESTRE A LA ½ JOURNÉE**

**Les hauteurs d'Altkirch**

Départ d'Altkirch, Étang Erlen, Bürgerwald.

Distance 8 km

Dénivelé 150 m

Durée : 2h30 hors pauses



Départ : **13h30** du parking de l'EPIDE.

Trajet voiture : 75 km A/R

Randonnée annulée ou déplacée en cas de mauvais temps. Veuillez impérativement téléphoner la veille après 18h00 svp

**Animateur** : Christian SOLACOLU Tel 06 23 66 54 26.



**MARDI 28 SEPTEMBRE 2021**

**GRANDE RANDONNÉE PÉDESTRE À LA JOURNÉE**

**Secteur Saint Hippolyte**

Au départ de Saint Hippolyte nous passerons par des villages typiques, cascades, grotte, ancien puits salé, belvédères.

Distance : 19 km environ

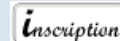
Dénivelé : 550 m

Durée : 6h30 hors pauses

Repas tiré du sac (pas d'abri)

Départ : **8h30** du parking de l'EPIDE

Trajet voiture : 100 km A/R



Bonnes chaussures et bâtons de randonnée obligatoires.

Inscription obligatoire la veille par sms ou appeler après 17 heures.

**Animateurs** : Chantal GRISEY Tel : 06 84 10 46 26 / Gérard TAVERNIER Tél 06 61 46 50 22

**SORTIE CYCLOTOURISME A LA DEMI-JOURNÉE, SECTEUR NORD - EST TERRITOIRE**

**/VAUTHIERMONT (51 KMS D+ 385 M)**

Itinéraire : Stade Serzian - Valdoie - Eloie - Etueffont - Anjoutey - Bourg/châtelet - Felon - Petitefontaine - La Chapelle sous Rougemont - Angeot - Vauthiermont - Fontaine - Lacollonge - Phaffans - Denney - Bessoncourt - (Stratégiques Chèvremont - Vézelois - Méroux) - Le Bosmont - Danjoutin - Belfort Parcours P56 - 11190028

Ne pas oublier de prendre un en-cas, une boisson et un nécessaire de réparation

Le port du casque est obligatoire et celui du gilet recommandé

Difficulté : Détente (cool) Distance : 51 Kms

Dénivelé : + 385 mètres

Départ : 13h30 Stade Serzian à Belfort

**Animatrice** : Christiane CRETET Tél 06 88 90 95 79 christianecretet@hotmail.fr

**MERCREDI 29 SEPTEMBRE 2021**

**MINI-RANDONNÉE PÉDESTRE A LA ½ JOURNÉE**

**Secteur de Mandrevillars**

Au départ de Mandrevillars, randonnée agréable, parcours essentiellement boisé avec quelques belles échappées sur les environs. Nous passerons à Pagerey et son menhir.

Distance : 11 km

Dénivelé : 150 m

Durée hors pauses : 3h30

Départ : **13h30** parking de l'EPIDE

Trajet voiture : 20 km A/R

La randonnée peut être annulée en cas de mauvais temps. Inscriptions obligatoires, contacter l'animateur la veille après 18h00 ainsi que le matin avant 10h00.

**Animateur** : Alain LEHEC

tél. 06 43 33 21 15



**JEUDI 30 SEPTEMBRE 2021**

(début)

**GRANDE RANDONNÉE PÉDESTRE À LA JOURNÉE**

**Secteur St Nicolas**

Itinéraire : St Nicolas-le Trou du Loup-Le Haquin-Ballon de St Nicolas-Carrière de Rougemont- St Nicolas

Sur le parcours visite de la chapelle Ste Catherine et du château de Rougemont

Distance : 15 km

Dénivelé : 650m

Durée : 5h 00 hors pauses

Repas tiré du sac

Départ : **8h30** du parking de l'EPIDE

Trajet voiture : 40 km A/R

Inscriptions obligatoires la veille pour constitution liste des participants. (Obligation COVID).

Contactez l'animateur la veille après 17h00

**Animateur** : Paul WEISS Tel : 06 08 28 31 76





**SORTIE CYCLOTOURISME A LA JOURNÉE, SECTEUR NORD BELFORT /**

**TOUR DU BALLON D'ALSACE (125 KM & D+ :1680M)**

Depuis un départ de Belfort, nous vous proposons de faire le tour du Ballon d'Alsace en empruntant nos 3 régions : Alsace, Vosges et Franche-Comté.

Itinéraire : Serzian - Valdoie - Eloie - Etueffont - Rougemont-le-château - Masevaux - Col de Schirm - Col du Hundsruck - Bitschwiller - St Amarin - Fellingring - Urbès - Col de Bussang - Bussang - Voie verte jusqu'au Thillot - Col des Croix - Servance - Ternuay - Belonchamp - Fresse - Col de la Chevestraye - Plancher-Bas - Le Pré Besson - Errevet - Evette Salbert - Belfort par la piste - Serzian. Parcours 072 - Trace Gpx : 12438879 (Open Runner)

Ne pas oublier de prendre un en-cas, une boisson et un nécessaire de réparation + prévoir pique-nique pour le repas de midi.

Le port du casque est obligatoire et celui du gilet recommandé Difficulté : Sportif Distance : 125 km Dénivelé : 1680 m

Départ : **8 h 00** Stade Serzian (Belfort)

**Animateur** : Hubert PIOT Tél 06 28 09 04 04 h.piot@yahoo.fr

**MINI-RANDONNÉE PÉDESTRE A LA ½ JOURNÉE  
Secteur Auxelles-Bas- La Boucle du Mont Coron**

Au Départ du parking de l'église d'Auxelles-Bas, cette boucle en sous-bois nous permettra d'emprunter un parcours qui alterne rivière, étangs, milieux ruraux et zone boisée. (Fiche départementale N°13)

Niveau : facile Distance : 10 km Dénivelé : +250 m Durée : 3h30 hors pauses

Départ : 13h30 du parking de l'EPIDE Trajet voiture : 30 km A/R

Le covoiturage sera organisé à l'EPIDE par une personne désignée préalablement.

**Attention** ; L'animateur attendra au point de départ de la randonnée à 13h45

Inscriptions obligatoires la veille pour constitution liste des participants (Obligation COVID). Prévoir en-cas et boisson

Contactez l'animateur la veille après 17h00. La randonnée peut être annulée en cas de mauvais temps

**Animateur** : Pascal JARDON Tel : 06 50 27 95 48



**SORTIE CYCLOTOURISME A LA DEMI-JOURNÉE SECTEUR MONTBÉLIARD (45 KM)**

Départ parking base de loisirs de Brognard - Arbouans - Courcelles-les Montbéliard - Montbéliard - Courcelles - Sainte Suzanne - Bart - Présentevillers- Sainte Marie - Saint Julien les Montbéliard - Issans - Allondans - Dung - Bart - Montbéliard - base de loisirs de Brognard.

Ne pas oublier de prendre un en-cas, une boisson et un nécessaire de réparation

Le port du casque est obligatoire et celui du gilet recommandé

Difficulté : Balade (Super Cool) Distance : 45 km

Départ : 13h30 Parking base de loisirs de Brognard

**Animatrice** : Jeannine BAC Tél 06 42 57 43 03 [jeannine.bac@orange.fr](mailto:jeannine.bac@orange.fr)

**ASSEMBLAGE DU BULLETIN**

Le bulletin sera assemblé en respectant les règles sanitaires en cours avec les volontaires inscrits



**SAMEDI 2 OCTOBRE 2021**

**VTT MOYEN BALISAGE TRANSVTT**

En préparation de la Transterritoire VTT, balisage des parcours.

Heure, lieu et définition du circuit suivront.

**Animateurs** : Christian RATTI Tél 06 14 09 22 26 c [ratti@orange.fr](mailto:ratti@orange.fr),

René BONNET Tél 06 20 61 02 00 [rene.bonnet@orange.fr](mailto:rene.bonnet@orange.fr)

**Transterritoire VTT**  
Dimanche 3 octobre 2021

31ème

Inscriptions **uniquement** par internet

5 nouveaux parcours de 20 à 80 km Accessibles VAE

Départ / Arrivée Techn'Hom  
Rue Thierry Mieg - BELFORT

Organisation renseignements  
<https://www.cbl-transterritoire-vtt.fr/>  
Compagnie Belfort-Loisirs

VILLE DE BELFORT

CBL

Sponsors: Crédit Mutuel, DECATHLON, TANDEM, L'EST REPUBLICAIN, le Service de Belfort Le Département, France Bleu, lisi, RENT A CAR, rovil, mgen, MAIF, SANICOURT, VALDOIE VERANDA, LOXAM, CYCLE 90, GIANT.

## DIMANCHE 3 OCTOBRE 2021

### 31 EME TRANSTERRITOIRE VTT

La Compagnie Belfort Loisirs organise la 31 ème TRANSTERRITOIRE VTT  
Dé-balisage des parcours  
Définition des heures parcours et équipes suivront par e-mail  
**Animateurs** : Christian RATTI Tél 06 14 09 22 26 c\_ratti@orange.fr,  
René BONNET Tél 06 20 61 02 00 rrene.bonnet@orange.fr



## LUNDI 4 OCTOBRE 2021

### RÉUNION ANIMATEURS SÉJOURS PROGRAMMATION DES SÉJOURS - CALENDRIER 2021 à 2023

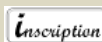
Finalisation du calendrier 2021, construction du calendrier 2022 et premiers éléments pour 2023.  
Tous les animateurs « organisateurs de séjours » sont conviés à cette réunion de programmation qui se tiendra, si les règles sanitaires le permettent, à **20h15** à la CBL, 3 rue Louis Aragon.  
**Animateur** : Bernard PHULPIN Tel : 07 85 80 13 68 mail : ab.phulpin@orange.fr



## MARDI 5 OCTOBRE 2021


### GRANDE RANDONNÉE PÉDESTRE À LA JOURNÉE Saint Hippolyte

Départ de St Hippolyte, La Grotte du Château de la Roche, La Combe à Tanoux, La Charrière, Grotte du Bisontin, Liebvillers Les Fontenottes – Bief – St Hippolyte.  
Distance : 20 km Dénivelé : 700 m Durée : 7h30 hors pauses Repas pris à l'extérieur  
Départ : **8h15** du parking de l'EPIDE Trajet voiture : 100 km A/R  
Le parcours peut être modifié ou annulé en fonction de la météo.  
**Appeler la veille après 18h00 pour inscription.**  
Les règles sanitaires en vigueur devront être respectées.  
**Animateurs** : Jean-Pierre et Élisabeth GODEAU Tel : 06 86 507



### RANDONNÉE SANTÉ L'ouvrage de la Côte à Bavilliers

Une promenade pour les curieux, à la découverte de paysages insolites reliés à l'histoire et à la géographie du territoire.  
Distance : 7 km Dénivelé : 152m Durée : Selon le rythme des participants Difficulté : facile  
Prévoir en-cas et boisson  
Départ : **13h30** du parking de l'EPIDE Trajet voiture : 8 km A/R  
Inscription obligatoire la veille à partir de 18h pour constitution de la liste des participants.  
**Animatrice** : Monique JENN tél. 06 11 47 13 99 moniquejenn@orange.fr



### SORTIE CYCLOTOURISME A LA DEMI-JOURNÉE EN ROUTE POUR DANNEMARIE (59KM D+ 420M )

Belfort stade Serzian - Roppe - Denney - Bessoncourt - Chèvremont - (Stratégique Vèzelois) - Autrechène- Brebotte - (piste Dannemarie) - Koellenmatten - Wolfersdorf - Traubach le Bas - Traubach le Haut - Bréchaumont - Vauthiermont - Larivière - Lacollonge - Menoncourt - Eguenigue - Roppe - piste jusqu'à Belfort. Parcours P22 - 12605471  
Ne pas oublier de prendre un en-cas, une boisson et un nécessaire de réparation  
Le port du casque est obligatoire et celui du gilet recommandé  
Difficulté : Détente (cool) Distance : 59 Km Dénivelé : + 420 mètres  
Départ : 13h30 Stade Serzian Belfort  
**Animatrice** : Christiane CRETET Tél 06 88 90 95 79 christianecretet@hotmail.fr

## MERCREDI 6 OCTOBRE 2021


### RANDONNÉE PÉDESTRE MOYENNE À LA JOURNÉE Le Plateau des 1000 étangs

Itinéraire : Au départ du parking des Grilloux descente et visite des Étangs et du site des Rouillons puis descente de la Rond Noie et montée à la Praie, les grands Étangs et ensuite repas à l'Étang du Racheley. Retour par Belotte-Saint-Laurent, les Viaux Dessus, La Goutte du Frêne et la localité du Grilloux.  
Au total vue sur 20 étangs dont 9 vraiment magnifiques.  
Distance : 12.7 km Dénivelé 350m Durée 6h30 avec les pauses. Repas tiré du sac  
Départ : **8h15** du parking de l'EPIDE. Trajet voiture : 96km A/R  
Possibilité de se rendre directement au parking des Grilloux, prévenir l'animateur la veille.  
Inscriptions obligatoires la veille pour constitution liste des participants. (Obligation COVID). Contacter l'animateur la veille après 17h00  
**Animateur** : Denis GUERRIN : 03 84 23 90 60 Mob : 06 86 64 47 49.



Au pied du Ballon d'Alsace

Ferme auberge du HINTERALFELD



iltis.philippe@wanadoo.fr


Route du Ballon - 68290 SEWEN - ☎ 03 89 82 98 44



Synergie Informatique

Philippe Breitel  
contact@synergie-informatique.com  
03.63.79.90.59  
06.19.37.35.97

www.synergie-informatique.com



sarl Eglinger

Peinture - Papier peint  
Décoration - Isolation  
Ravalement de façades  
Revêtement murs et sols  
Plaque de plâtre

16, rue de Rougemont - 90170 ETUEFFONT  
Tél. 03 84 54 63 28 - Port. 06 98 73 21 45  
email : christian.eglinger@akeonet.com

CEBELISTE ,  
PENSEZ A  
RESERVER VOS  
ACHATS A NOS  
ANNONCEURS

## A PROPOS DES SEJOURS ET DES VOYAGES

La loi prévoit l'obligation pour l'organisateur d'un séjour ou d'un voyage de disposer d'une immatriculation tourisme (IT).

La CBL propose à ses adhérents 3 types de séjours et de voyages :

1. Les séjours et les voyages "randonnées pédestres" : ils sont organisés sous l'égide de la FFRandonnée qui dispose d'une IT. Cela implique que tous les participants à ce type de séjour soient affiliés à la FFRandonnée.
2. Les séjours sportifs (autres que randonnées pédestres) et les séjours touristiques et culturels organisés par la CBL : la CBL s'est affiliée à l'UVVA (Union pour les voyages et les vacances) elle-même titulaire d'une IT. Une redevance sera demandée à chaque participant.
3. Les séjours et les voyages dont l'organisation est confiée à des agences de voyages disposant de cette IT.

14 BOULEVARD DE LATTRE DE TASSIGNY - BELFORT  
03 84 28 20 90 - SLEBELFORT@ADL.COM

LA BOUTIQUE MONTAGNE



"Des passionnés à votre écoute, des pratiquants qui vous conseillent."

REMISES POUR TOUS LES ADHÉRENTS DE LA CBL !

Pompes funèbres  
CHARDON

Contrats  
d'obsèques

Tous services funéraires

Permanence  
24h / 24

Funérariums

Rue du général de GAULLE 90700 CHATENOIS LES FORGES 03 84 29 48 23

Route de Montbéliard 25200 BETHONCOURT 03 81 94 25 08

54 Rue Oehmichen 25700 VALENTIGNEY 03 81 37 83 53

La conception, la réalisation,  
l'assemblage et la distribution de  
ce CBL Infos sont assurés par  
des bénévoles  
Venez Nous Rejoindre !

Bulletin imprimé par  
ROVIL Belfort  
couverture et insert pub  
fournis par JFD Belfort  
pour le compte de la CBL

50 Avenue Jean Jaurès  
90000 BELFORT  
03 84 21 65 08

LA DOLCE VITA  
Toute L'Italie dans votre assiette

Da Mario Che Sapore ...

**JEUDI 7 OCTOBRE 2021**

**GRANDE RANDONNÉE PÉDESTRE À LA JOURNÉE**

**Virée dans le secteur du Molkenrain**

Départ de Steinbach – col du Herrenfluh - Molkenrain-mémorial - stèle du Freundstein - chapelle du Freundstein - camp Turenne-Steinbach

Distance : 18 km      Dénivelé : 800 m      Durée : 7h00 hors pauses

Repas tiré du sac sans abri

Départ : **8h00** du parking de l'EPIDE      Trajet voiture : 82 km A/R

Le parcours peut être modifié ou annulé en fonction de la météo. Appeler la veille après 18h00 pour confirmation.

Inscriptions obligatoires la veille pour constitution de la liste des participants (obligation COVID)

**Animateur** : Christian NAAS Tel : 07 71 15 13 47



**SORTIE CYCLOTOURISME A LA DEMI-JOURNÉE,  
SECTEUR NORD EST TERRITOIRE / DIEFMATTEN (62KM & D+: 670M)**

Serzian – Le Malsaucy- Sermamagny – Eloie – Etueffont – Rougemont le Château- Mertzwiller- Soppe – Diefmatten – Sternberg - Bellemagny- St Cosme - Vauthiermont – Fontaine – Lacollonge – Phaffans – Denney – Étang des Forges – Serzian.

Parcours 030 GP – 10945440 Ne pas oublier de prendre un en-cas, une boisson et un nécessaire de réparation.

Le port du casque est obligatoire et celui du gilet recommandé

Difficulté : Moyenne      Distance : 62km      Dénivelé : 670m

Lieu : Diefmatten

Départ : 13h30 Stade Serzian (Belfort)

**Animateur** : Jean-Pierre GODEAU Tél 06 86 58 62 07 [jean-pierre.godeau@dbmail.com](mailto:jean-pierre.godeau@dbmail.com)



**SORTIE CYCLOTOURISME A LA DEMI-JOURNÉE  
SECTEUR EST TERRITOIRE / DANNEMARIE (59KM & D+ : 430M)**

Itinéraire : Serzian – Roppe – Denney – Bessoncourt – Vézelois – Eschêne – Canal – Montreux-Château – Valdieu – Dannemarie - Traubach le Bas – Bréchaumont – Vauthiermont - Larivière – Lacollonge – Roppe - Piste cyclable - Serzian

Parcours N°22 - 12605471

Ne pas oublier de prendre un en-cas, une boisson et un nécessaire de réparation.

Le port du casque est obligatoire et celui du gilet recommandé

Difficulté : Détente (Cool)      Distance : 59 km      Dénivelé : 430 m

Départ : 13h30 Stade Serzian (Belfort)

**Animateur** : Michel BEAUDOIN Tél 06 74 62 60 73 [michelbeaudoin@sfr.fr](mailto:michelbeaudoin@sfr.fr)

**VENDREDI 8 OCTOBRE 2021**

**MINI-RANDONNÉE PÉDESTRE À LA ½ JOURNÉE**

**Secteur Malvaux – Chaumière - Étang du Petit Haut**

À partir du parking de Malvaux, montée vers la Gentiane et la Chaumière en remontant la goutte Thierry et retour par l'étang du Petit Haut et le Saut de la Truite le long de belles cascades et du cours plus calme de la Savoureuse en fond de vallée.

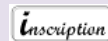
Distance : 8,80 km      Dénivelé : 520 m      Durée : 3h45 hors pauses

Départ : **13h30** du parking de l'EPIDE      Trajet voiture : 32km A/R

Prévoir en-cas et boisson,

Inscription obligatoire. Merci de téléphoner (ou d'envoyer un sms) la veille à partir de 18 heures, voire le matin même à partir de 10 heures pour inscription suivant le contexte sanitaire en vigueur et confirmation du déroulement de la randonnée.

**Animateur** : Jacques BRUYERE Tel : 06 81 65 52 97



**14 EME RANDONNÉE NOCTURNE DE BELFORT**

Cette randonnée traditionnelle avec bâtons lumineux est organisée par le Comité Départemental de la Randonnée 90.

Rassemblement à partir de 18h place de l'Arsenal. Départ de la randonnée à 18h30.

Les participants seront encadrés par les baliseurs du CDRP 90.

Au départ les participants recevront un en-cas. Pas de ravitaillement sur le parcours.

Boucle de 6 km 250      Dénivelé de 103m. Accessible à tous. 2 heures de marche.

Participation de 2€. Pot de l'amitié offert par la Ville de Belfort au retour sur le parking de l'Arsenal.

**JOURNÉE ANNIVERSAIRES  
14 NOVEMBRE 2021**



Cette année la CBL fêtera ses 75 années d'existence ainsi que le cinquantenaire du Jumelage avec le Hohbühl. Un déjeuner dansant et animé sera organisé pour célébrer ces événements dans la mesure où les conditions sanitaires le permettront.

Le déroulement de cette manifestation sera détaillé dans les prochains bulletins.

**RETENEZ LA DATE ET RÉSERVEZ VOTRE JOURNÉE**

*Inscription*

**Séjour en OUBÉKISTAN – Mai 2022 - 12 jours  
Séjour 2020 reporté en 2021 puis en 2022**

L'Ouzbékistan, pays d'Asie centrale est une ancienne république soviétique. Il est réputé pour ses mosquées, ses mausolées et bien d'autres sites qui jalonnent la route de la soie, ancienne route commerciale reliant la Chine et la Méditerranée. Il se situe à l'Est de la Mer Caspienne et à l'ouest de la Chine.



**Ce séjour propose de découvrir :**

**Tashkent** : la capitale, avec la Place de l'Indépendance, le Monument du Courage, les Médersa Koukeldache et Barakhan, La Mosquée Till-Cheik et le Mausolée Kaffal Chachi.

**Kiva** : le lieu du cérémonial des réceptions Koumych Khanan, la forteresse Kunia Ark, la tour Ak-Cheikh Bobo, la Médersa Mohamed Rakhim Khan, le Mausolée Pakhavan Makhmoud, le Palais Allakpouli, le Minaret Kalta Minor. Nous prendons notre dîner au Palais Toza-Boget nous assisterons à un spectacle de funambules.

Nous aurons du temps libre pour une découverte personnelle de la citadelle.

**Toprak-Kala** : visite de ruines des 2 citadelles.



**Ayza-Kala** : visite des vestiges de la forteresse Ayak, de la Yourte qui est l'habitat traditionnel des nomades de l'Asie centrale. Le déjeuner sera pris en plein air avec chants Karkalpaks.

**Boukhara** : L'ensemble Poi Kalon, les Mausolées d'Ismail Samani et de Tchachma Ayyoub, le bazar oriental, les Minarets Tchor Minor, Liab-i-Khaouz, les coupoles marchandes, les Médersa Abdoul Aziz Khan et d'Ouloubek...le grand marché de Boukhara avec ses

beaux tapis, le complexe Bogoutdine lieu de pèlerinage islamique et la visite d'un atelier de poteries de Gijduvan.

**Sentob** : situé au pied des Monts Nouratine, avec la visite des vestiges de la forteresse sogdienne Nour, avec un déjeuner chez l'habitant, la participation à la préparation du pain. Dîner et nuit chez l'habitant .

**Samarkand** : cité légendaire de la route de la soie, avec la découverte de la Place Registan, les Médersa Ouloubeg et Cher Dor, l'ancienne capitale Tamerlan et son ensemble Chakhi-Zinda, la mosquée Bibi-Khanum, le musée Afrossiyab, l'observatoire de Ouloubek, le Mausolée à coupole d'Al Boukhari, le complexe Khoja-Akhar. Nous assisterons à une présentation des costumes historiques au Théâtre El Merosi. Nous visiterons la fabrique de papier de soie de Samarkand, la fabrique des tapis de soie Kunigul.

Nous aurons un peu de temps libre avant le transfert par le train de Samarkand à Tashkent.

**Hébergements** : Hôtels privés ou 4\* et chez l'habitant

**Difficultés** : sans difficulté, séjour touristique avec quelques balades à pied

**Durée** : 12 jours vols aller - retour compris, **10 jours sur place**

**Période** : 5 mai 2022 au 16 mai 2022

**Tarifs** : Base 45 à 52 personnes : 1850€ (ce prix peut légèrement évoluer en fonction des tarifs des vols aériens et des taux de change € / USD).

**Supplément pour chambre seule** : 246€

Tarif tout compris sauf : pourboires, dépenses personnelles, assurance bagages annulation, voyage aller-retour Belfort - Bâle.

**Inscription et renseignements** : À la suite des 2 reports quelques personnes ont dû se désister, il reste quelques places disponibles, si vous êtes intéressés veuillez contacter l'animateur. Un descriptif détaillé peut vous être communiqué sur demande.

**Prestataire** : Séjour organisé par UVVA dans le cadre du contrat séjour avec la CBL.

UVVA : Association loi 1901, rue Bague, 75015 PARIS. IM075110206

**Animateur** :

**Jean-Pierre GODEAU** : Mob : 06 86 58 62 07, Fixe : 03 84 56 04 41 ; [jean-pierre.godeau@dbmail.com](mailto:jean-pierre.godeau@dbmail.com)

**Quelques places disponibles**



## WEEK-END SKI DE FOND AUX ROUSSES DU VENDREDI 28 AU DIMANCHE 30 JANVIER 2022

La station des Rousses est un des plus beaux domaines de ski de fond en France (200 km de pistes). Ses pistes permettent de parcourir les massifs du Massacre, de la Sambine ou du Risoux dans les 2 techniques de ski de fond classique et skating. Et nous ne sommes pas loin des pistes de la Vattay et des pistes suisses.

Quelle que soit votre pratique de ski de fond, classique ou skating, ce week-end vous permettra de profiter de quelques-unes de ces pistes.

Nous serons hébergés au chalet du CAF des Tuffes. Groupe prévu 15 personnes.

**Budget** : environ 90 € par personne en demi-pension. Montant des arrhes à régler : 20 € par personne.

Trajet voiture : Belfort – Les Rousses 210 km aller.

Séjour sous couvert de l'extension immatriculation FFRandonnée IM075100382, licence FFRandonnée obligatoire niveau mini IRA.

**Animateur** : Philippe HUGOUD tél : 06 86 67 61 28, mail : [philippe.hugoud@free.fr](mailto:philippe.hugoud@free.fr)

**Inscriptions par ordre d'inscription à partir du 6 septembre 2021.**

Envoyez vos chèques d'arrhes, à l'ordre de la CBL, en précisant le nombre de personnes à inscrire, votre numéro de téléphone et votre adresse mail à :

**Philippe HUGOUD 1 rue Parmentier 90000 BELFORT**



## SÉJOUR DANS LE COTENTIN Juin 2022

**Séjour mixte culturel et pédestre** du lundi 13 au dimanche 19 juin 2022 dans un village vacances de Cap France situé à AGON COUTAINVILLE, sous couvert de l'extension immatriculation tourisme UVVA IM075110206.

Le lundi 13 nous quitterons Belfort avant 5 h, et le dimanche 19 après le petit-déjeuner nous repartirons sur Belfort.

Les 5 autres jours de la semaine seront consacrés à la randonnée découverte.

Le programme prévisionnel est le suivant :

- Mardi 14 : les dunes de la pointe d'Agon (boucle de 13 km au départ du centre de vacances), sortie à la journée avec panier-repas
- Mercredi 15 : randonnée avec vue sur le phare de Sénéquet, l'île de Jersey et le cap Carteret (9 km), déjeuner au centre de vacances puis départ en autocar pour Villedieu les Poêles pour visiter la fonderie de cloches
- Jeudi 16 : la Hague sauvage (12 km), sortie à la journée avec panier-repas
- Vendredi 17 : Côte des isles (9.5 km), déjeuner au restaurant puis visite de Cherbourg avec sa rade artificielle, ses 4 ports et la cité de la mer
- Samedi 18 : journée au mont St Michel, sortie avec panier-repas ; traversée de la baie (13 à 14 km)

Toutes ces sorties seront encadrées par 2 accompagnateurs brevetés FFRP, et un guide particulier pour le mont St Michel.

**Prix du séjour** : de **690 € à 710 €** tout compris en chambre double (transports, pension complète avec boissons, assurance annulation pour le séjour, taxes de séjour, contribution UVVA, pourboires, hors provision pour retrouvailles) ; 98 € de supplément en single (selon disponibilités). Prix estimatif établi pour 49 à 41 personnes.

**Prestataire** : Cap France

Prestations : village vacances « Le Home du Cotentin », 2 salles TV communes (pas de TV dans les chambres), pot d'accueil, plateau de fruit de mer

**Inscription** : il n'y aura pas de réunion d'information, un programme plus détaillé pourra être envoyé par internet à ceux qui m'en feront la demande, ou par courrier postal si l'on m'envoie une enveloppe timbrée.

Inscription possible dès maintenant par courrier (électronique ou postal) ou par téléphone.

Séjour validé si nous sommes au moins 41 participants ; liste d'attente après 49 participants. Un chèque d'acompte de 200 € (à l'ordre de la CBL) sera demandé ultérieurement si le séjour est validé.

**AVERTISSEMENT** : une option pour ce séjour a été levée jusqu'au **15 septembre**, au-delà de cette date si le quota de 41 personnes n'est pas atteint le séjour sera annulé.

**Coordinateur** : Henri Badet – tél : 03 84 27 30 40 ou 067 90 70 067 – [henri.badet@orange.fr](mailto:henri.badet@orange.fr) - 14 rue du verger au roi, 70400 CHENEBIER



## SÉJOUR BELLE-ILE en MER + MORBIHAN du 27 mai au 6 juin 2022

Partir pour Belle-Ile, c'est accepter de perdre un peu ses repères continentaux, renouer avec une autre notion du temps, se laisser bercer par le rythme des marées, découvrir une nature préservée et un patrimoine historique important.

« Belle-Ile est en Bretagne, mais dispose d'un microclimat exceptionnel avec un temps d'ensoleillement équivalent à Toulouse ».


**Programme prévisionnel 11 jours** : départ le 27 mai, Du 28 mai au 1<sup>er</sup> juin tour de l'île en 5 étapes en étoile. Le 2 juin journée libre. Du 3 au 5 juin randonnée et découverte sur le continent secteur Morbihan. Retour le 6 juin.

Difficulté : même si nous sommes la plupart du temps en bord de mer, prévoir un dénivelé total de 2000 mètres sur 85 km pour la partie Belle-Ile et 600 m et 40 km pour la partie sur le continent.

Hébergement fixe sur Belle-Ile puis sur le continent avec randonnées en étoile.

Coût estimé à 640 € avec transport bateau, hors covoiturage.

Arrhes à déterminer, à régler lors de la présentation aux inscrits, réunion salle CBL le 9 octobre à 10 heures.



Séjour en co-organisation sous couvert de l'extension immatriculation tourisme FFRandonnée IM075100382. Licence FFRandonnée obligatoire niveau mini IRA.

**Animateurs** : Bernard MASSIAS 06.50.14.84.20, [bernardmassias@orange.fr](mailto:bernardmassias@orange.fr) - Co animateur : François FREMIOT

**Inscriptions** : du 10 septembre au 8 octobre, par mail.



## SÉJOUR DE RANDONNÉES EN ÉTOILE DANS LES HAUTES ALPES

### LE MASSIF DES ÉCRINS

**Du 3 au 10 Septembre 2022**

**Parc des Écrins, le joyau des Hautes-Alpes...**

Escapade dans le parc national des Écrins depuis la vallée de la Guisanne.

Le parc dévoile une nature sauvage et mystérieuse où les randonnées permettent la découverte d'une faune et d'une flore immensément riche et jalousement préservée.

Nous foulerons des sentiers de randonnée nous permettant l'accès aux lacs d'altitude en découvrant des panoramas sur les plus hauts sommets alpins avec la Meije comme sentinelle de la vallée.

**Période du séjour** : du 3 au 10 septembre 2022

Hébergement dans un gîte de pleine nature, idéalement situé aux portes du parc. Classement 3 épis.

Cuisine traditionnelle, produits locaux, 7 chambres confortables, toutes équipées d'un écran TV avec salles d'eau et WC privés.

**Descriptif du séjour** : Randonnées en étoile, nécessitant une bonne condition physique et une aptitude à l'altitude. Les randonnées seront comprises entre 17 et 22 km avec des dénivelés compris entre 900 et 1200 m. Nous atteindrons chaque jour des sites à des altitudes comprises entre 2500 et 3000m.

**Budget** : 63 € par jour et par personne, en demi-pension (draps et linge de toilette fournis, boissons aux repas incluses)

**Participation** : Vu les caractéristiques des sorties, l'animateur se réserve un droit de sélection uniquement basé sur l'aptitude afin d'assurer la cohésion et la sécurité du groupe.

Groupe de 15 à 18 personnes maximum.

Séjour en co-organisation sous couvert de l'extension immatriculation tourisme FFRandonnée IM075100382. Licence FFR obligatoire. Niveau IRA mini.

**Inscriptions** : Uniquement par mail – Ouverture des inscriptions le 6 septembre 2021.

Un chèque d'arrhes de 30% à l'ordre de la CBL sera demandé pour valider l'inscription lors de la réunion de présentation détaillée qui suivra.

**Animateur** : Patrick ROYER Tel 06 72 68 96 51/ [pa.royer90@gmail.com](mailto:pa.royer90@gmail.com)

## SÉJOUR CONVIVIALITÉ 2022

### LES ALPES DE HAUTE PROVENCE A LA BREOLE DU 10 AU 17 SEPTEMBRE 2022

Nous serons hébergés dans un Cap France au Village Club Rechasstel situé dans le village de La Bréole. Le programme est en cours d'élaboration et s'annonce copieux. Nous ferons dès que possible une réunion d'information avec versement de l'inscription.

Séjour sous couvert de l'extension immatriculation tourisme UVVA IM075110206.

L'animatrice : Monique LIMOGES 06 84 19 26 78.

### RANDO SANTÉ DU MARDI 1ER JUIN 2021

Belle sortie ensoleillée dans les bois d'Eloie et Petitmagny. La météo favorable, une petite bise très agréable nous accompagnait tout au long du parcours bien ombragé, avec de belles vues sur le Fayé, les grandes prairies fleuries et de nombreux étangs avec les cygnes et les petits.

Cela fait du bien de se retrouver, de partager des bons moments de convivialité en profitant de la beauté de la nature, tout en respectant le rythme de chacun.

À une prochaine fois.



Monique JENN



### VTT RECO TRANSTERRITOIRE CIRCUIT 20 KM DU 1er JUIN 2021

Au départ du Techn'hom, haut lieu de la Transterritoire, 18 cébélistes se sont retrouvés pour démarrer les reconnaissances de l'édition 2021 afin d'être au rendez-vous de cette nouvelle édition. Sous un beau soleil nous parcourons le circuit préétabli sur la carte afin de vérifier que le parcours est réalisable en termes de difficultés et de sécurité.

Merci à tous pour votre présence et votre engagement pour que cette Transterritoire 2021 soit réussie malgré les difficultés occasionnées par la situation sanitaire.



Les Renés

Michel H



L'animateur du jour, Francis, et Thierry



Le groupe

**Fidèle à ses engagements de solidarité,  
La CBL a accompagné à nouveau L'EPIDE dans son projet 2021.**

Pour la 8<sup>e</sup> fois maintenant, la CBL a accompagné cette année encore l'EPIDE dans son projet annuel de cohésion. (Première participation en 2013)

Il s'agissait d'emmener les jeunes volontaires sur un trek en étoile sur les crêtes du Haut Jura. Nous avons eu une pensée continuelle pour notre ami Denis Guerrin qui devait être le co-encadrant, mais qui a dû malheureusement décliner.

Partis le lundi 31 Mai à 14h00, nous arrivons à notre gîte dit « de la Grenotte » au sud de la commune des Rousses vers 17h30. Prise de possession des lieux, premier repas servi par Isabelle, notre hôte, qui a immédiatement séduit les jeunes volontaires de l'EPIDE par la qualité gustative de ses repas.

- Mardi 1er juin : Première randonnée de mise en jambes vers le Crêt Pela avec 16 km et 550 m de dénivelé. Météo exceptionnellement bonne qui nous permet d'admirer la chaîne des Alpes et le Mont-Blanc que la plupart des participants n'avaient jamais vus.

- Mercredi 2 Juin : La première fatigue de la veille est déjà oubliée. Nous partons vers Le Petit Montrond, le Montrond, Le Grand Montrond, puis le Colomby de Gex, pour une randonnée de 18 km et 850 m de dénivelé. Ciel nuageux, bien couvert, mais nous échappons à la pluie, ouf !

- Jeudi 3 Juin : Aujourd'hui, c'est la grande randonnée en présence de Monsieur le Directeur de l'EPIDE qui a fait le déplacement depuis Belfort pour l'occasion. Au départ de Lelex, nous partons pour le Grand Crêt, le Crêt de la Neige, et le Reculet. Chacun des participants enchaîne les 19 km et 950 m de dénivelé avec plaisir et boulimie.

- Vendredi 4 Juin Matin : Randonnée dite de « décrassage » aux alentours des Rousses pour monter au fort du Risoux, puis la « Pierre Blanche », belvédère qui offre une vue somptueuse sur le contrefort jurassien et sur les sommets parcourus les jours précédents. Les derniers 13 km et 330 m de dénivelé sur la matinée sont digérés avec la plus grande des facilités, ce qui nous fait conclure en une parfaite condition physique de ces jeunes qui ne demandent qu'à y revenir.

Nous avons eu la chance inouïe d'une météo relativement satisfaisante malgré les annonces plutôt pessimistes. La pluie nous a épargnés, Merci Madame Météo !!

Les jeunes « Epiidiens » ont découvert de nombreuses choses sur la nature, les paysages, la randonnée en montagne, et ont montré de belles aptitudes physiques en réalisant 66 km et 2700 m de dénivelé positif sur 3,5 jours.

Ce trek leur a permis de découvrir quelques valeurs essentielles de la vie : La solidarité de groupe, le partage dans l'effort, mais aussi le souci de l'organisation, le respect des consignes de sécurité, et le besoin d'autonomie.

Autant de valeurs et de qualités qui ont apporté une ambiance chaleureuse à ce trek. Le mélange du sport, de la nature, et de « l'intergénérationnel » ont été des éléments extrêmement positifs.

Confortés par nos expériences précédentes, et convaincus de ce que nous apportons à ces jeunes, nous nous réjouissons d'avoir pu les épauler durant cette semaine. Nous espérons que cette expérience pour eux les a encore renforcés dans leur nécessité de bien intégrer ce qu'ils sont aujourd'hui et là où ils veulent aller dans leur vie future.

Bonne route à eux !

Patrick ROYER



## SÉJOUR AUBRAC - VALLEE DU LOT du 25 au 31 mai 2021

Arrivés le 25 mai dans l'après-midi à Saint-Côme-d'Olt - en Aveyron -, nous avons été accueillis par les Sœurs du Couvent du Malet et avons déposé nos bagages dans nos chambres.

Saint-Côme-d'Olt, avec ses noms de rues écrits en occitan, est un village classé parmi les plus beaux de France. Traversé par le Lot, dominé par la montagne de Roquelaure, situé quelque 1000 mètres plus bas que le plateau de l'Aubrac... Nous avons la sensation de nous retrouver dans un véritable paysage du midi !

Guidés par Bernard, nous avons découvert cette région à travers 5 randonnées : Bozouls, son canyon et le Puech de Jou ; de Saint-Chély à Aubrac par le GR de Pays du Tour des Monts d'Aubrac ; de Saint-Côme au barrage de Castelnaud ; autour d'Espalion ; de Vinnac à Estaing. Environ 100 km pour 2750 m de dénivelé en 25 h de marche, sur des sentiers longés de vieux murets, des routes et des chemins bordés de touffes de coquelicots et autres fleurs, des rues et ruelles aux maisons typiques.

Heureux de revoir nos copains / copines de la CBL après le confinement, ravis de trouver le soleil qui faisait défaut dans nos contrées, enthousiasmés par cette région si riche de culture, éblouis par des paysages magnifiques, comblés par les gens rencontrés qui n'hésitent pas à raconter leur pays d'Olt, c'est une large palette d'images qui s'est gravée dans nos mémoires et que nous rapportons d'Aubrac.

L'Aubrac, c'est le « Saint-Jacques de Compostelle », avec ses sentiers exceptionnels dont certaines sections sont inscrites au Patrimoine de l'UNESCO. Gravées, sculptées, peintes, suspendues, imbriquées, ... toutes sortes de coquilles Saint-Jacques jalonnent les chemins !

L'Aubrac, c'est la rivière du Lot, ses nombreuses boraldes et autres affluents, comme le Dourdou (que l'on a traversé - non sans mal - grâce à un pont de singe !) et aussi le barrage de Castelnaud haut de 52 m qui, pour EDF, constitue avec sa centrale de production l'équipement de tête de la vallée du Lot.

L'Aubrac, c'est un patrimoine architectural riche avec ses édifices religieux (église romane de Perse, église St-Pierre de Bessuéjols), avec ses châteaux (Estaing...), ses ponts (le Pont des Pèlerins à St-Chély...) et ses maisons de pierres aux toits d'ardoises.

L'Aubrac, c'est le Canyon de Bozouls : gigantesque tranchée formant un cirque de 400 m de diamètre et de 100 m de profondeur. Sur ce canyon, de nombreuses légendes courent, en particulier celle du « Saut du Mendiant » et celle de « l'Œuvre du Diable ».

L'Aubrac, c'est une terre d'agriculture avec la production de viande et de lait. À cette saison, de nombreux troupeaux de race Aubrac - vaches à robe fauve, au contour des yeux noirs et aux longs cils - paissent dans les prés bien verts, leurs petits veaux près d'elles. En mai, c'est aussi les foins et la délicieuse odeur de l'herbe qui sèche. Et puis, à partir du 25 mai, c'est la transhumance, avec le déplacement des grands troupeaux jusqu'au plateau de l'Aubrac.

L'Aubrac, c'est la saveur des produits du terroir, avec des fromages incontournables comme le « Laguiole », le vin de Marcillac ou les fameux « farçons » ... Spécialités que nous avons bien sûr dégustées grâce au marché local.

Oui, l'Aubrac, c'est tout ça pour nous, chanceux participants à ce séjour ! Tous les 15, nous disons encore une fois merci à Bernard pour l'organisation de ce séjour et aussi bravo pour cette première largement réussie ! Le choix des randonnées, les places dénichées pour les pauses pique-nique, le retour à la terrasse des bistrotts, le soleil au rendez-vous et la bonne humeur de chacun auront fait de ce séjour un grand moment de bonheur !

Et souvenons-nous : « Brouillard dans la vallée, tu pars en randonnée ; brouillard sur le mont, tu restes à la maison ! »

Élisabeth M.

