



- Court : < 50 kms, D+ < 600 m
- Facile : < 60 kms, D+ < 600 m
- Moyen : 60 < x < 70 kms, D+ 600 < x < 800 m
- Vallonné : 70 < x < 80 kms, D+ 800 < x < 1000 m
- Difficile : > 80 kms, D > 1000 m
- Très Difficile : > 100 kms, D > 1300 m

CIRCUIT du 05 10 2019 : Direction la Suisse

	<p>Petit parcours : ●</p> <p>Niveau : Court Distance : 47 kms Dénivelé : D+ 270 m Trace Gpx : 10769302 (open Runner)</p> <p>Grand parcours : ●</p> <p>Niveau : Vallonné Distance : 73 kms Dénivelé : D+ 435 m Trace Gpx : 11641812 (open Runner)</p>	
		FICHE 001/Rev 4

Détail du petit parcours :

Serzian – Danjoutin – Vézelois – Autrechêne – Brebotte – Grosne – Vellescot – Thiancourt – Grandvillars – Morvillars – Bourogne – Gare TGV – Sevenans – Andelnans - Danjoutin puis retour Belfort via piste cyclable jusqu’au Serzian



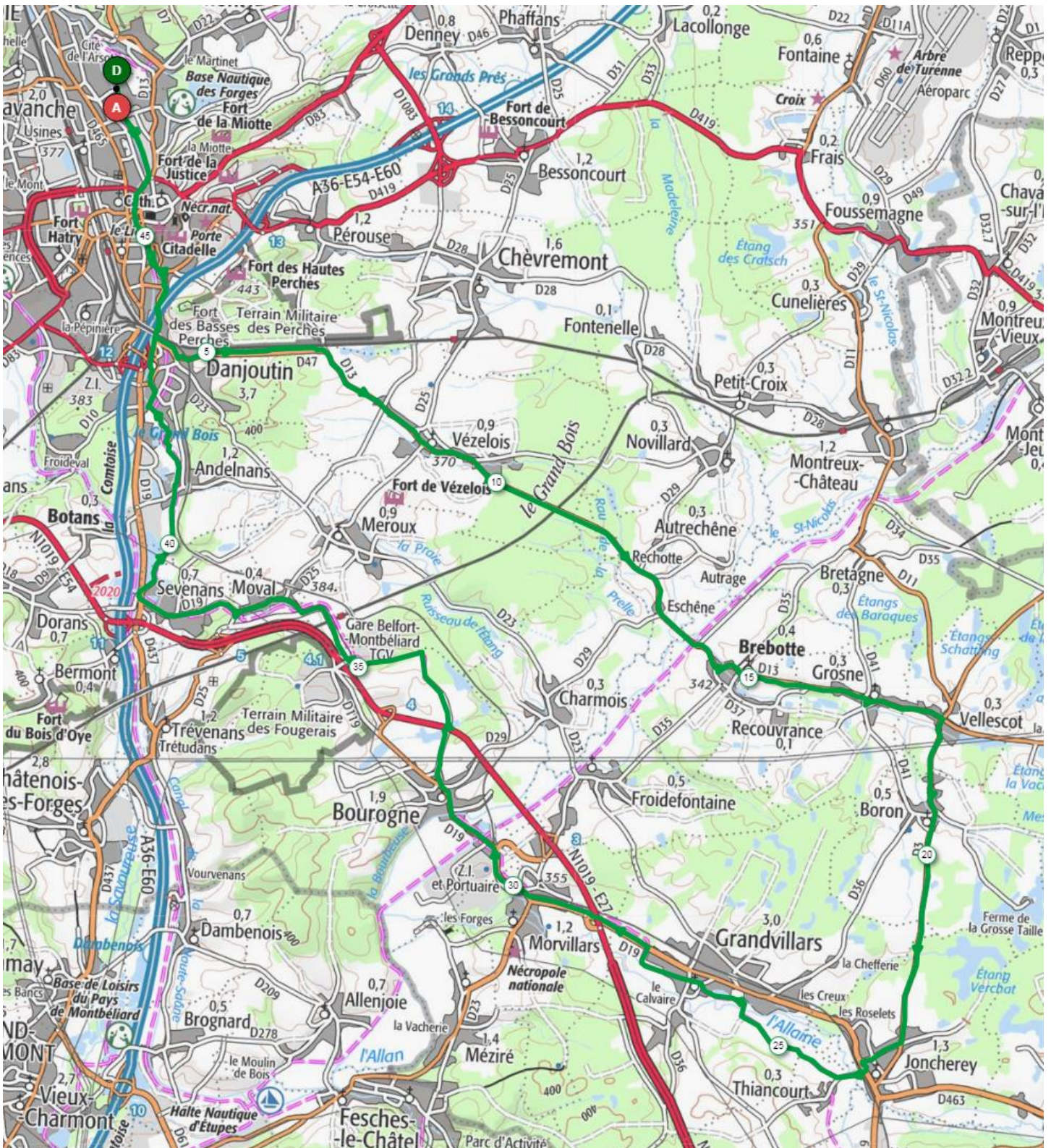
Détail du grand parcours :

Serzian – Danjoutin – Vézelois – Autrechêne – Brebotte – Grosne – Vellescot – Suarce Lepuix neuf – Rechesy – Arrivée en Suisse Bournevesin – Lugnez – Montignez – Buix – Boncourt - Delle – Thiancourt – Grandvillars – Morvillars – Bourogne – Gare TGV – Sevenans – Andelnans - Danjoutin puis retour Belfort via piste cyclable jusqu’au Serzian



- Court : < 50 kms, D+ < 600 m
- Facile : < 60 kms, D+ < 600 m
- Moyen : 60 < x < 70 kms, D+ 600 < x < 800 m
- Vallonné : 70 < x < 80 kms, D+ 800 < x < 1000 m
- Difficile : > 80 kms, D > 1000 m
- Très Difficile : > 100 kms, D > 1300 m

Petit parcours :



- Court : < 50 kms, D+ < 600 m
- Facile : < 60 kms, D+ < 600 m
- Moyen : 60 < x < 70 kms, D+ 600 < x < 800 m
- Vallonné : 70 < x < 80 kms, D+ 800 < x < 1000 m
- Difficile : > 80 kms, D > 1000 m
- Très Difficile : > 100 kms, D > 1300 m

Grand parcours :

Possibilité d'une version raccourcie en rejoignant Delle directement depuis Suarce, sans passer en suisse : Trace gpx 14090350, 60 km et 470 m de D+

Alternative possible depuis Rechesy, rejoindre Courcelles puis Florimont puis enfin Delle (trace gpx 18132357, 69 km et 600 m de D+)

