



- Court : < 50 kms, D+ < 600 m
- Facile : < 60 kms, D+ < 600 m
- Moyen : 60 < x < 70 kms, D+ 600 < x < 800 m
- Vallonné : 70 < x < 80 kms, D+ 800 < x < 1000 m
- Difficile : > 80 kms, D > 1000 m
- Très Difficile : > 100 kms, D > 1300 m


CIRCUIT du 26 10 2019 :

Bassin de Champagney et Giromagny

	<p>Parcours : ●</p> <p>Niveau : Facile</p> <p>Distance : 53 kms</p> <p>Dénivelé : D+ 450 m</p> <p>Trace Gpx : 10769303 (open Runner)</p>	 <div style="background-color: #c8e6c9; padding: 5px; margin-top: 5px; font-weight: bold; font-size: 1.2em;">FICHE 004_Rev 1</div>
---	--	--

Détail du parcours :

Serzian – Danjoutin – Bavilliers – Buc – Mandrevillars - Echenans sous mont vaudois – Luze – Chagey – Frahier – Bassin de Champagney – Plancher bas – Auxelles bas – Giromagny puis retour Belfort via piste cyclable jusqu’au Serzian



- Court : < 50 kms, D+ < 600 m
- Facile : < 60 kms, D+ < 600 m
- Moyen : 60 < x < 70 kms, D+ 600 < x < 800 m
- Vallonné : 70 < x < 80 kms, D+ 800 < x < 1000 m
- Difficile : > 80 kms, D > 1000 m
- Très Difficile : > 100 kms, D > 1300 m

Parcours

