



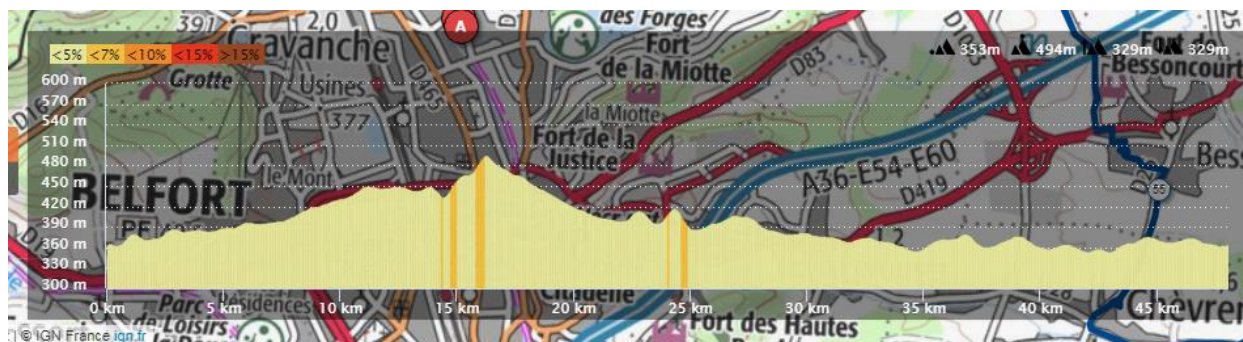
- Court : < 50 kms, D+ < 600 m
- Facile : < 60 kms, D+ < 600 m
- Moyen : 60 < x < 70 kms, D+ 600 < x < 800 m
- Vallonné : 70 < x < 80 kms, D+ 800 < x < 1000 m
- Difficile : > 80 kms, D > 1000 m
- Très Difficile : > 100 kms, D > 1300 m

Circuit Angeot – Montreux Chateau

	<p>Parcours : ●</p> <p>Niveau : Court Distance : 48 kms Dénivelé : D+ 330 m Trace Gpx : 10660464 (Open Runner)</p> <p>Parcours : ●</p> <p>Niveau : Moyen Distance : 64 kms Dénivelé : D+ 405 m Trace Gpx : 10652760 (Open Runner)</p>	
		FICHE 020_Rev 1

Détail du petit parcours :

Serzian-Valdoie-Malsaucy-Sermamagny-Rougegoutte-Grosagny-Etueffont-Anjoutey-St Germain le Chatelet-Felon-Petitefontaine-Lachapelle sous Rougemont-Angeot-Larivière-Lacollonge-Roppe-Piste cyclable-Serzian

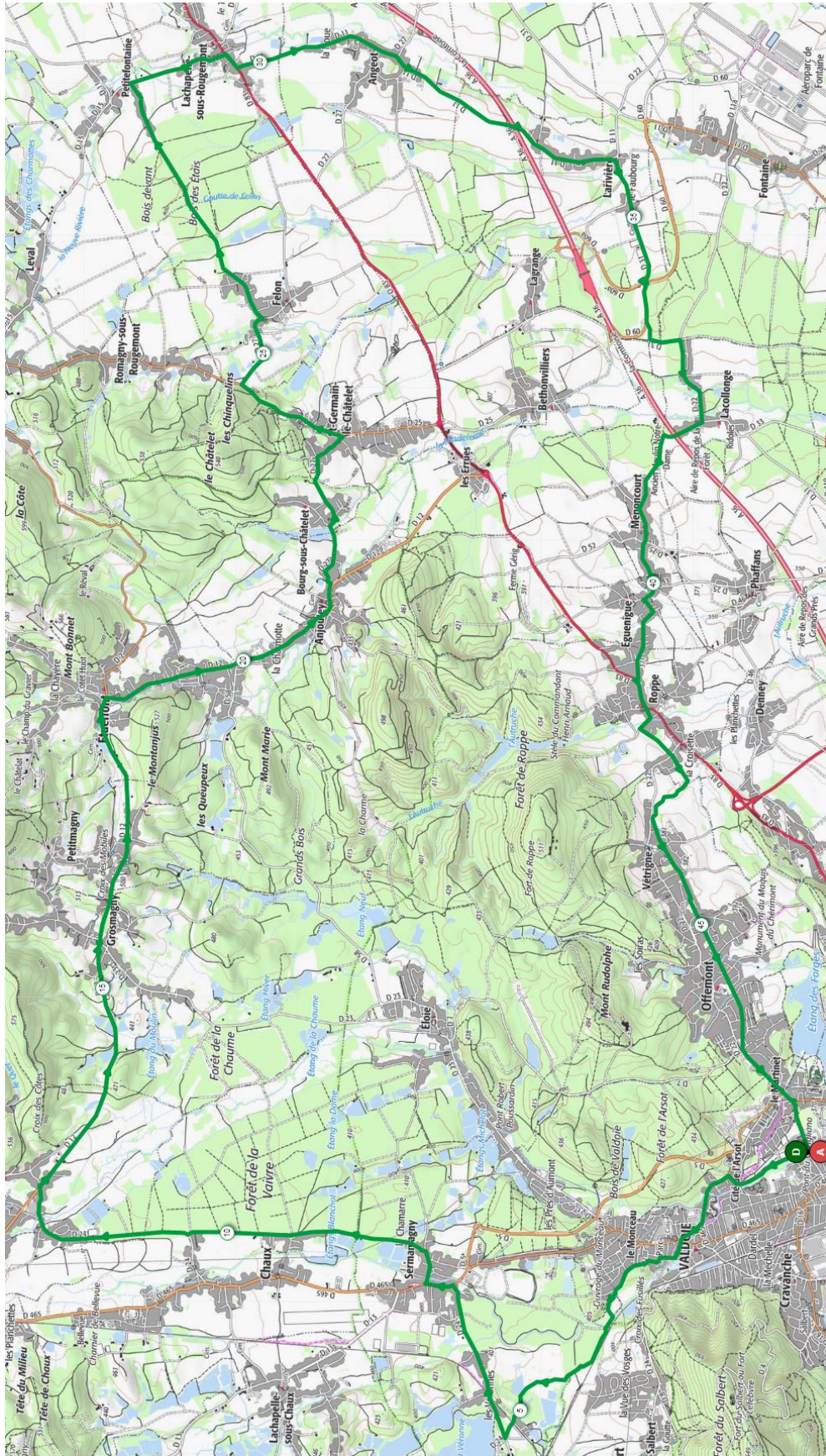


Détail du grand parcours :

Serzian-Valdoie-Malsaucy-Sermamagny-Rougegoutte-Grosagny-Etueffont-Anjoutey-St Germain le Chatelet-Felon-Petitefontaine-Lachapelle sous Rougemont-Angeot-Vauthiermont-Bréchaumont-Montreux Château-Chèvremont-Bessoncourt-Denney- Roppe-Piste cyclable-Serzian

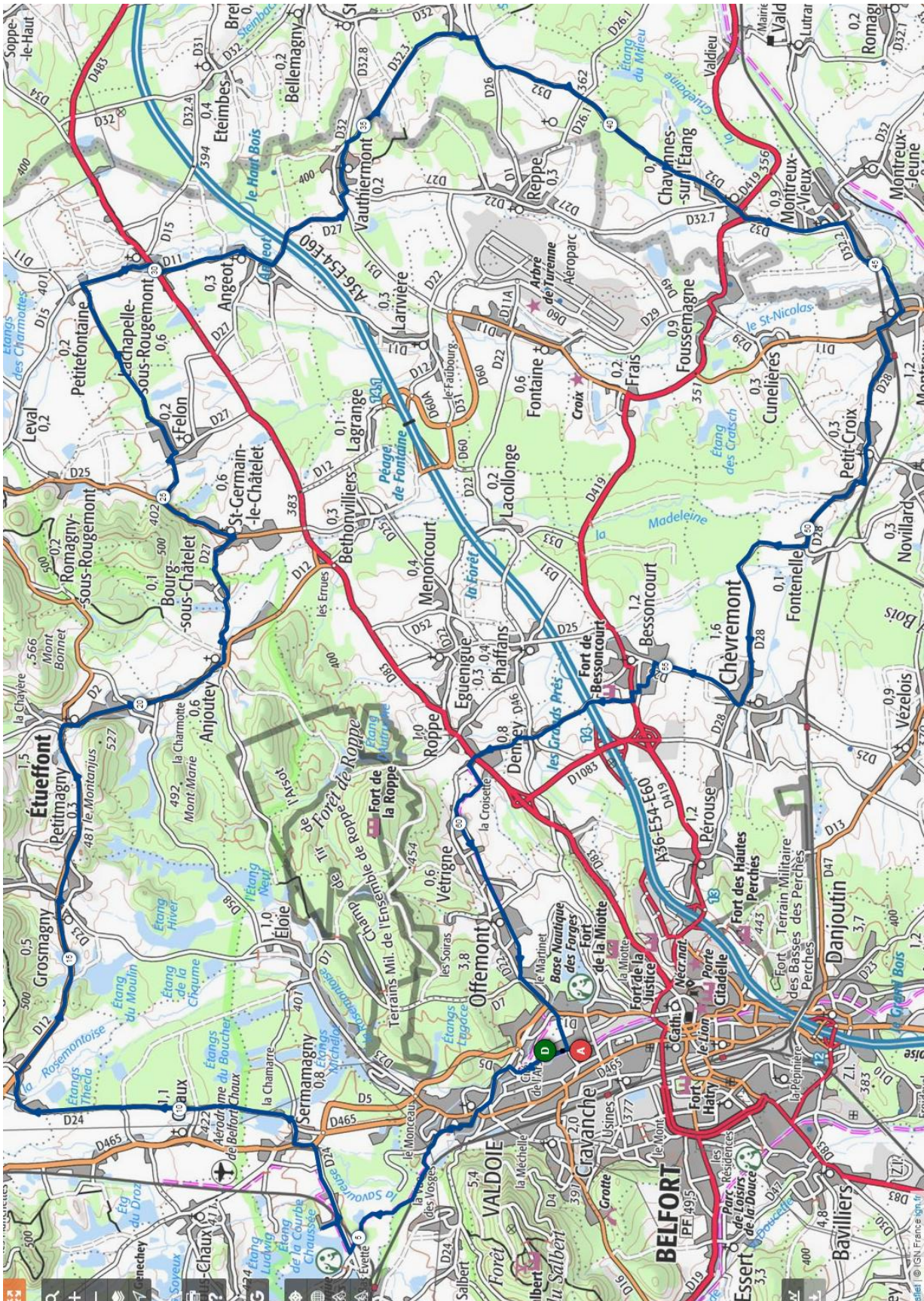


- Court : < 50 kms, D+ < 600 m
- Facile : < 60 kms, D+ < 600 m
- Moyen : 60 < x < 70 kms, D+ 600 < x < 800 m
- Vallonné : 70 < x < 80 kms, D+ 800 < x < 1000 m
- Difficile : > 80 kms, D > 1000 m
- Très Difficile : > 100 kms, D > 1300 m



- Court : < 50 kms, D+ < 600 m
- Facile : < 60 kms, D+ < 600 m
- Moyen : 60 < x < 70 kms, D+ 600 < x < 800 m
- Vallonné : 70 < x < 80 kms, D+ 800 < x < 1000 m
- Difficile : > 80 kms, D > 1000 m
- Très Difficile : > 100 kms, D > 1300 m

Grand parcours



- Court : < 50 kms, D+ < 600 m
- Facile : < 60 kms, D+ < 600 m
- Moyen : 60 < x < 70 kms, D+ 600 < x < 800 m
- Vallonné : 70 < x < 80 kms, D+ 800 < x < 1000 m
- Difficile : > 80 kms, D > 1000 m
- Très Difficile : > 100 kms, D > 1300 m

Les deux parcours :

