



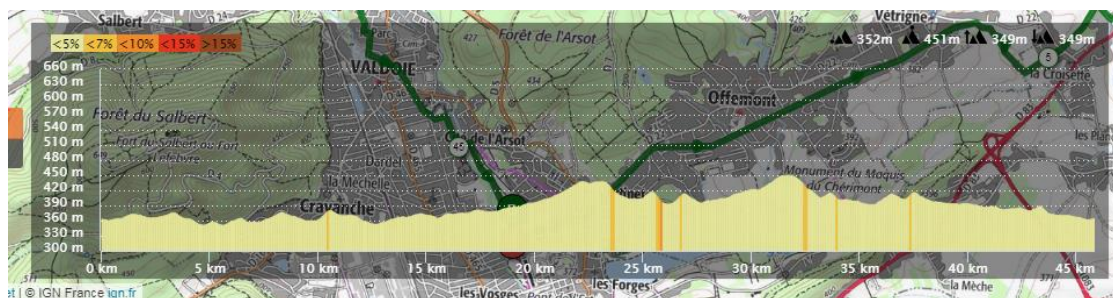
- Court : < 50 kms, D+ < 600 m
- Facile : < 60 kms, D+ < 600 m
- Moyen : 60 < x < 70 kms, D+ 600 < x < 800 m
- Vallonné : 70 < x < 80 kms, D+ 800 < x < 1000 m
- Difficile : > 80 kms, D > 1000 m
- Très Difficile : > 100 kms, D > 1300 m

Secteur Rougemont le Chateau

	<p>Petit Parcours : ●</p> <p>Niveau : Court Distance : 46 kms Dénivelé : 350 m Trace Gpx : 7278537 (Open Runner)</p> <p>Grand Parcours : ●</p> <p>Niveau : Facile Distance : 51 km Dénivelé : 520 m Trace Gpx : 7278635 (Open Runner)</p>	
		FICHE 025_Rev 1

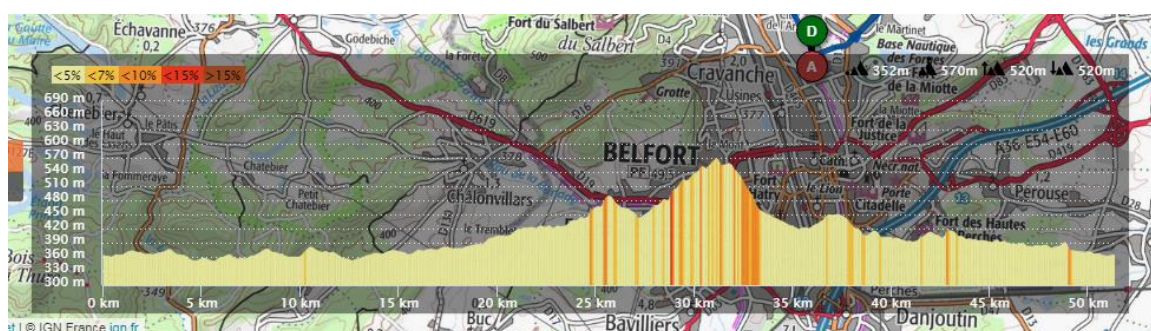
Détail du Petit parcours :

Serzian – Valdoie par piste cyclable – Malsaucy – Eloie – Anjoutey - Saint Germain le Chatelet – Bethonvilliers – Romagny sous Rougemont – Rougemont le château- Leval – Petitefontaine - Lachapelle sous Rougemont – Angeot – Larivière – Lacollonge - Menoncourt – Eguenigue – Roppe – Vétrigne par piste cyclable – Offemont par piste cyclable - Serzian



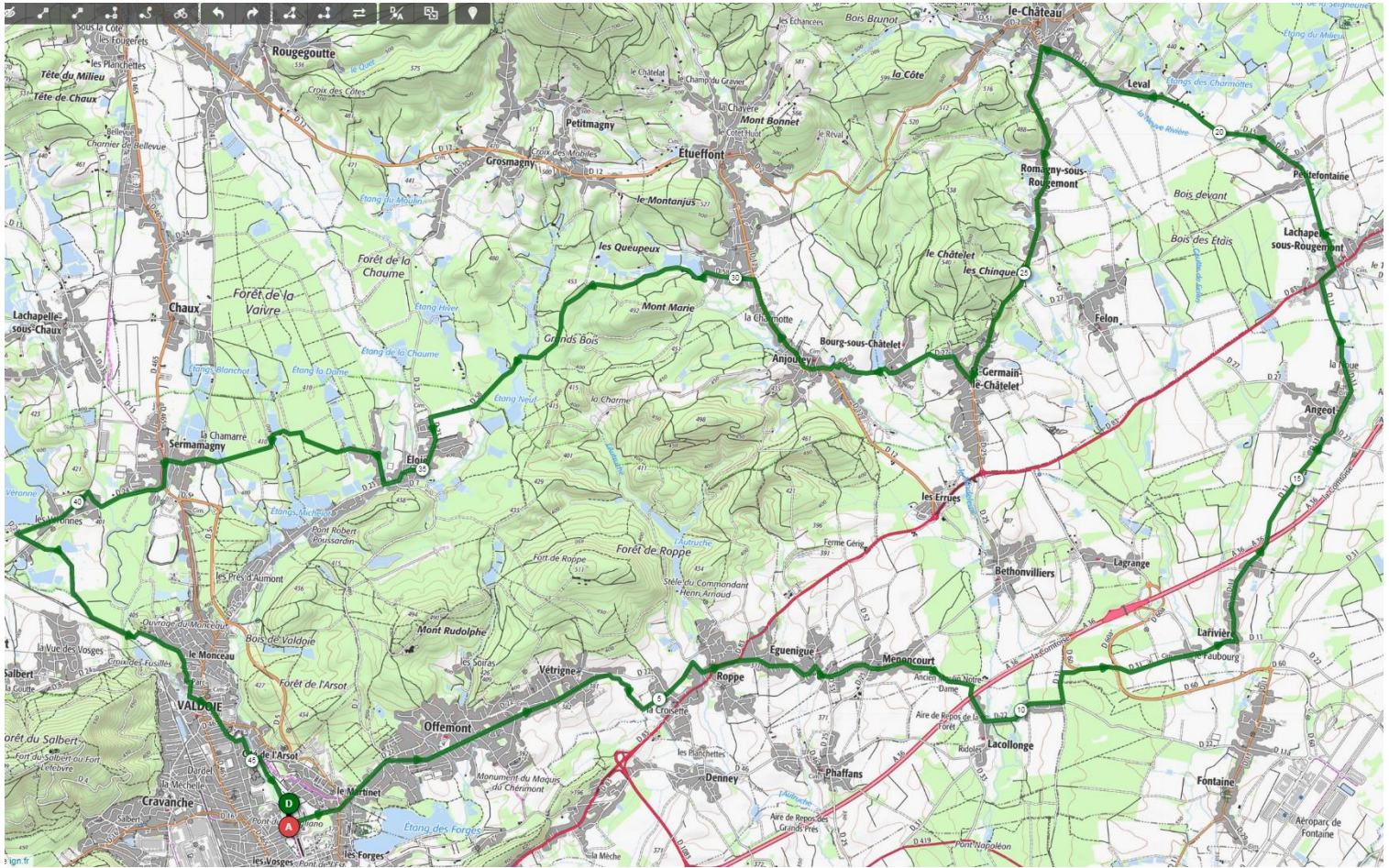
Détail du Grand parcours :

Serzian – Valdoie par piste cyclable – Malsaucy – Eloie – Ettuefont – Saint Nicolas - Rougemont le château- Leval – Petitefontaine -Lachapelle sous Rougemont – Angeot – Larivière – Lacollonge - Menoncourt – Eguenigue – Roppe – Vétrigne par piste cyclable – Offemont par piste cyclable - Serzian



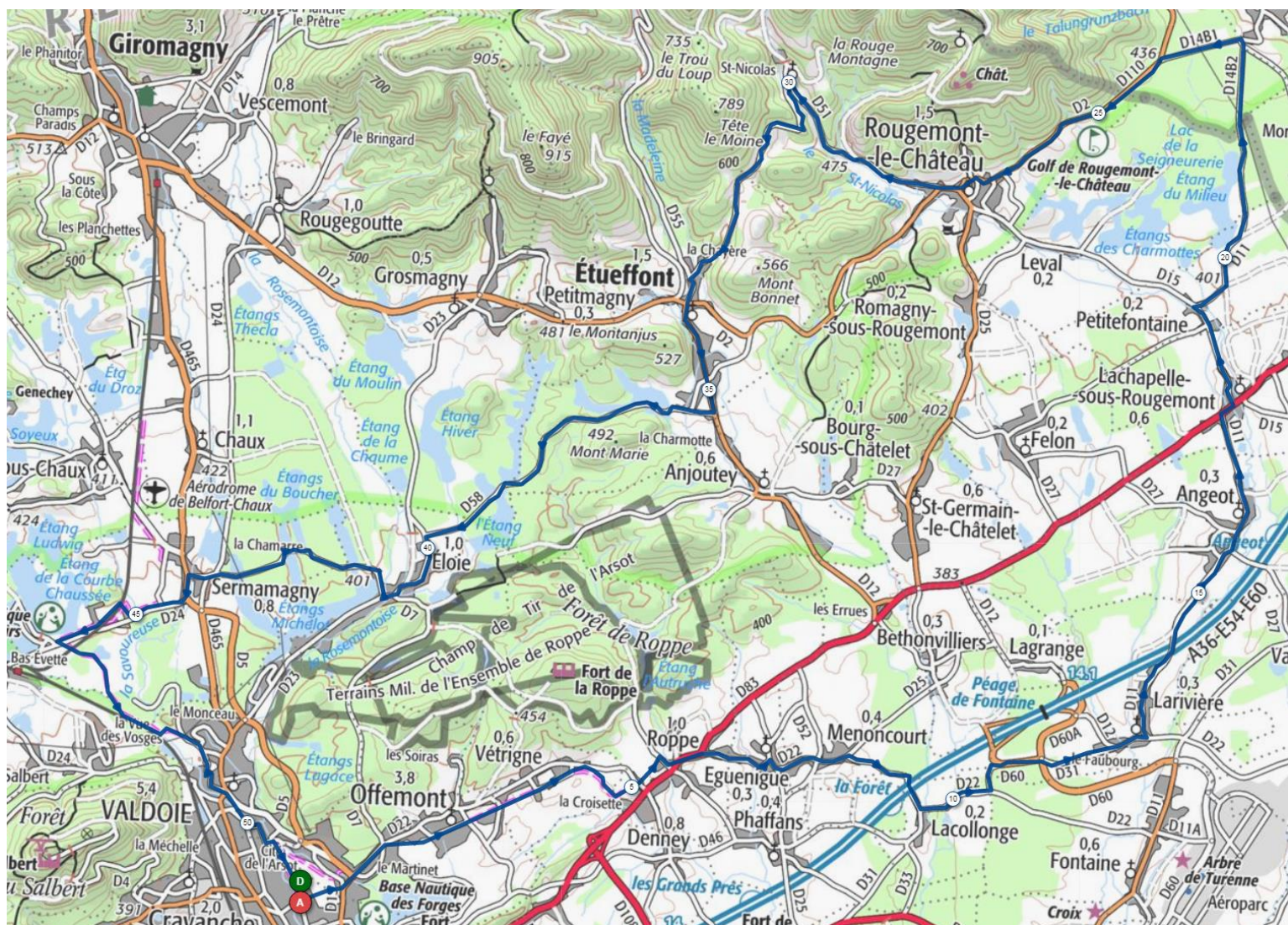
- Court : < 50 kms, D+ < 600 m
- Facile : < 60 kms, D+ < 600 m
- Moyen : $60 < x < 70$ kms, $D+ 600 < x < 800$ m
- Vallonné : $70 < x < 80$ kms, $D+ 800 < x < 1000$ m
- Difficile : > 80 kms, D > 1000 m
- Très Difficile : > 100 kms, D > 1300 m

Petit parcours



- Court : < 50 kms, D+ < 600 m
- Facile : < 60 kms, D+ < 600 m
- Moyen : 60 < x < 70 kms, D+ 600 < x < 800 m
- Vallonné : 70 < x < 80 kms, D+ 800 < x < 1000 m
- Difficile : > 80 kms, D > 1000 m
- Très Difficile : > 100 kms, D > 1300 m

Grand Parcours



- Court : < 50 kms, D+ < 600 m
- Facile : < 60 kms, D+ < 600 m
- Moyen : 60 < x < 70 kms, D+ 600 < x < 800 m
- Vallonné : 70 < x < 80 kms, D+ 800 < x < 1000 m
- Difficile : > 80 kms, D > 1000 m
- Très Difficile : > 100 kms, D > 1300 m

Les deux parcours (le petit parcours est en vert)

