



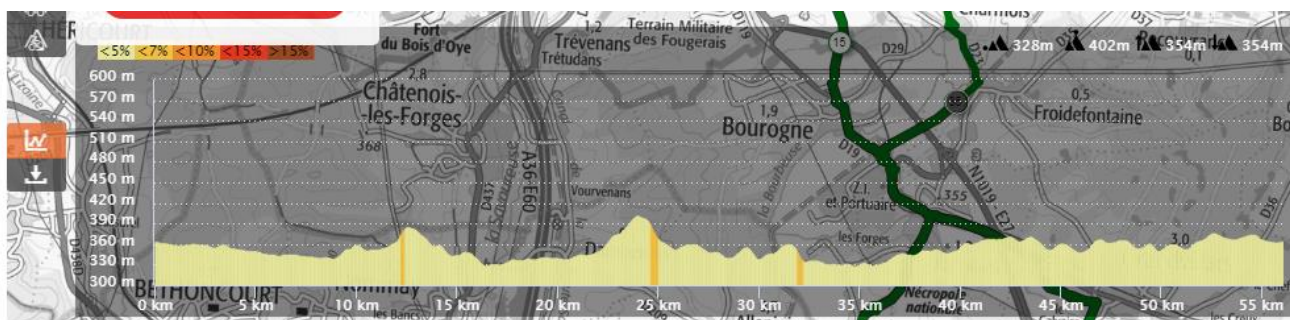
- Court : < 50 kms, D+ < 600 m
- Facile : < 60 kms, D+ < 600 m
- Moyen : 60 < x < 70 kms, D+ 600 < x < 800 m
- Vallonné : 70 < x < 80 kms, D+ 800 < x < 1000 m
- Difficile : > 80 kms, D > 1000 m
- Très Difficile : > 100 kms, D > 1300 m

CIRCUIT du 07 05 2020 vers Beaucourt

	<p>Petit parcours : ●</p> <p>Niveau : Facile Distance : 56 kms Dénivelé : D+ 350 m Trace Gpx : 10975842 (open Runner)</p> <p>Grand parcours : ●</p> <p>Niveau : Moyen Distance : 67 kms Dénivelé : D+ 625 m Trace Gpx : 11636135 (Open Runner)</p>	 <div style="background-color: #c8e6c9; padding: 10px; margin-top: 10px; font-weight: bold; font-size: 1.2em;">FICHE 038_Rev 2</div>
---	---	--

Détail du petit parcours :

Serzian - piste Danjoutin-Andelnans-Gare TGV-Bourogne-piste Morvillars- Grandvillars- Fesches l'Eglise - Fesches le Chatel-Méziré-Morvillars-Bourogne piste canal-Froidefontaine-Charmois-Meroux-Stratégique Vézelois-Chèvremont-Bessoncourt-Roppe-piste cyclable - Serzian

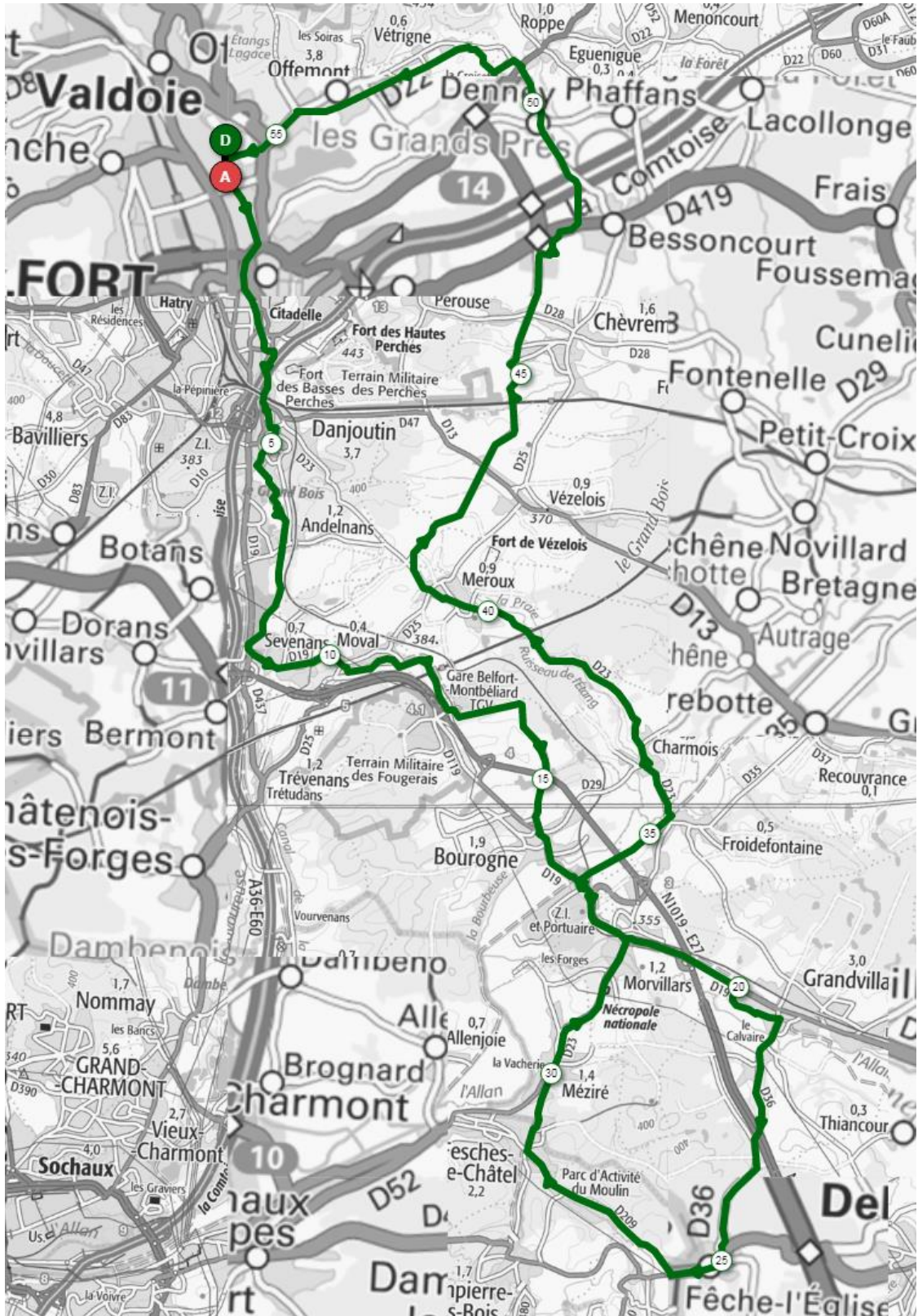


Détail du grand parcours :

Serzian - piste Danjoutin-Andelnans-Gare TGV-Bourogne-piste Morvillars-Grandvillars-Fesches l'Eglise-Beaucourt-Dasle-Dampierre les Bois-Fesches le Chatel-Méziré-Morvillars-Froidefontaine par la route-Charmois-Meroux-Stratégique Vézelois-Chèvremont-Bessoncourt-Roppe-piste cyclable-Serzian

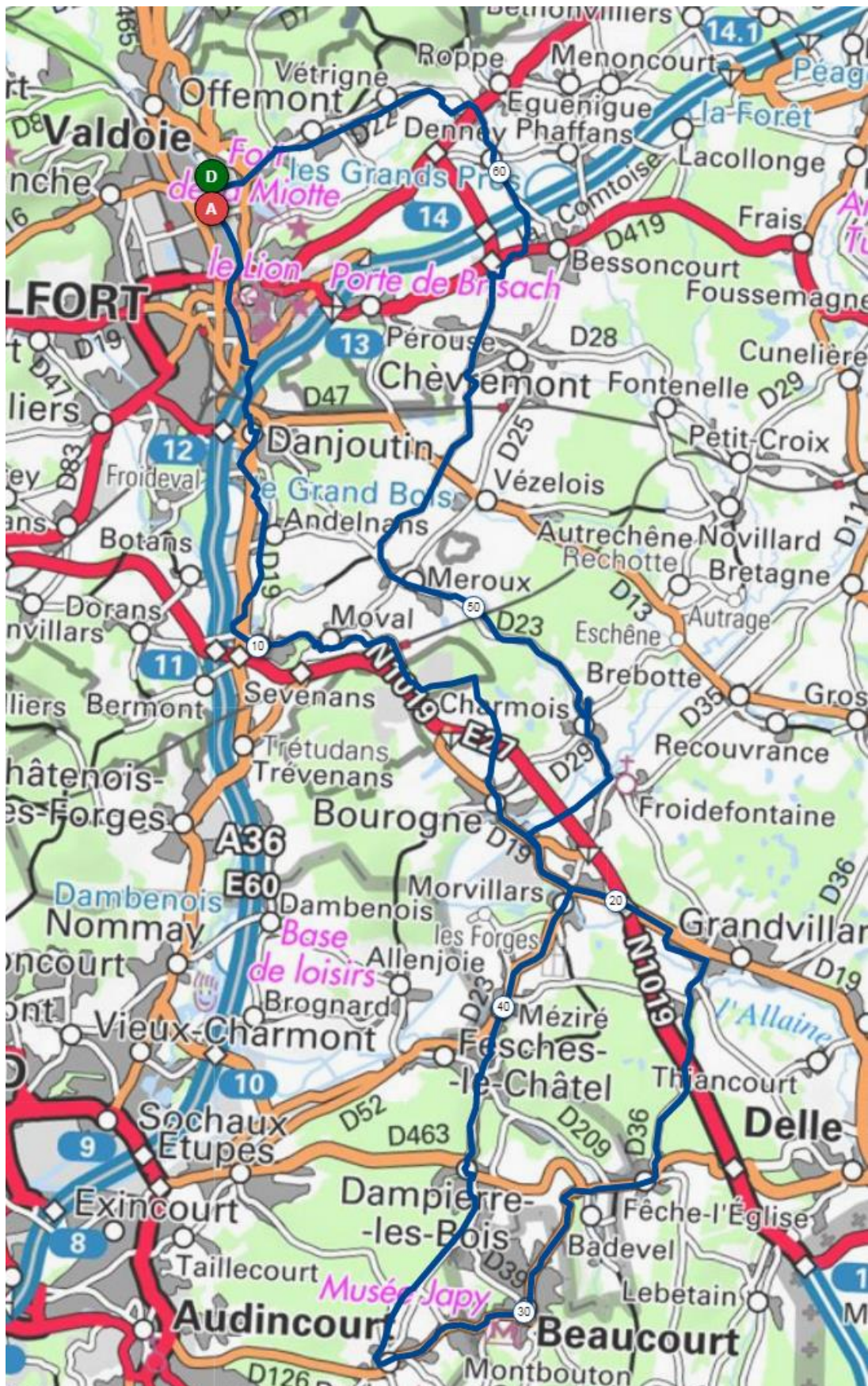


- Court : < 50 kms, D+ < 600 m
- Facile : < 60 kms, D+ < 600 m
- Moyen : 60 < x < 70 kms, D+ 600 < x < 800 m
- Vallonné : 70 < x < 80 kms, D+ 800 < x < 1000 m
- Difficile : > 80 kms, D > 1000 m
- Très Difficile : > 100 kms, D > 1300 m



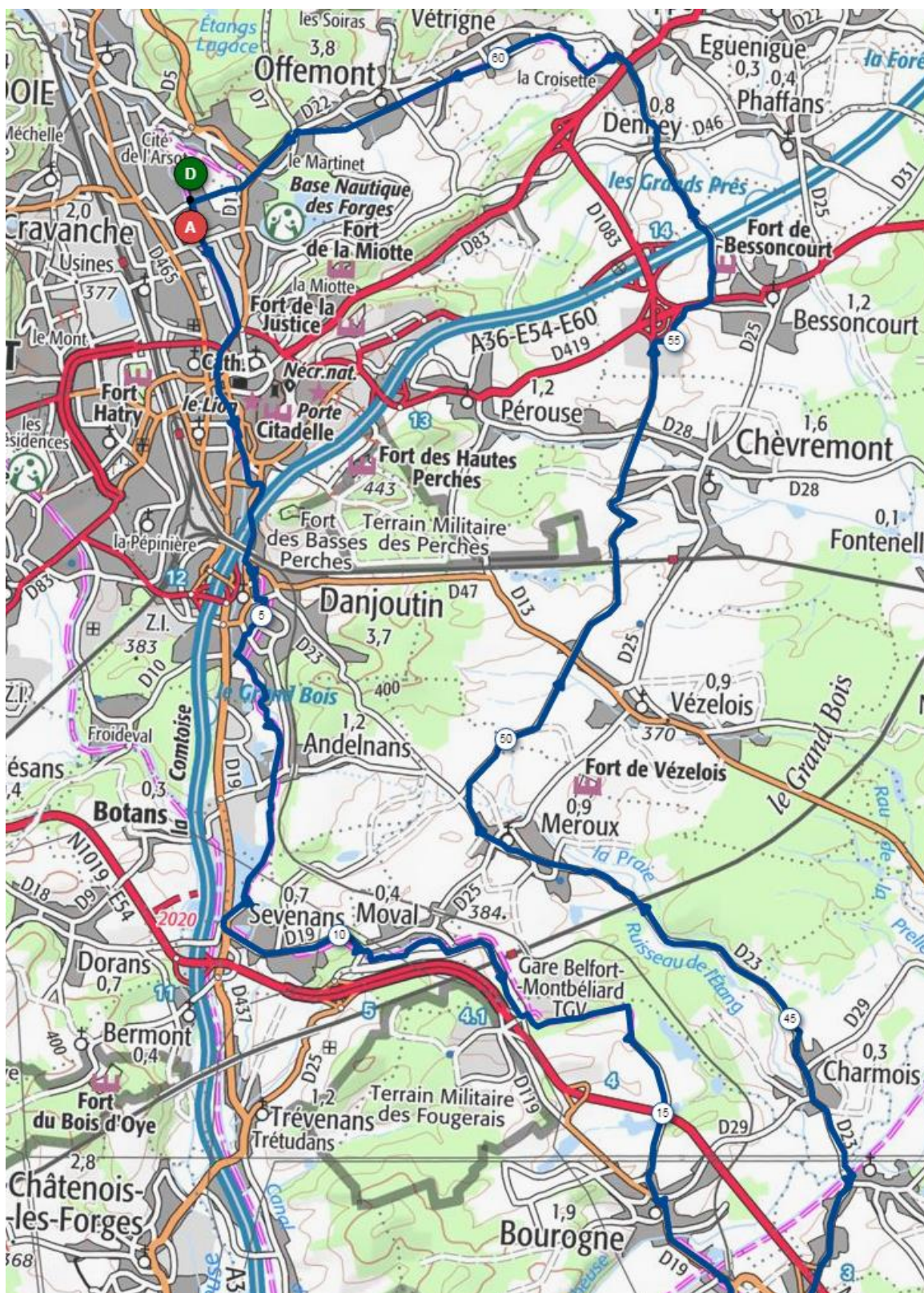
- Court : < 50 kms, D+ < 600 m
- Facile : < 60 kms, D+ < 600 m
- Moyen : 60 < x < 70 kms, D+ 600 < x < 800 m
- Vallonné : 70 < x < 80 kms, D+ 800 < x < 1000 m
- Difficile : > 80 kms, D > 1000 m
- Très Difficile : > 100 kms, D > 1300 m

Grand parcours :



- Court : < 50 kms, D+ < 600 m
- Facile : < 60 kms, D+ < 600 m
- Moyen : 60 < x < 70 kms, D+ 600 < x < 800 m
- Vallonné : 70 < x < 80 kms, D+ 800 < x < 1000 m
- Difficile : > 80 kms, D > 1000 m
- Très Difficile : > 100 kms, D > 1300 m

Détails grand parcours



- Court : < 50 kms, D+ < 600 m
- Facile : < 60 kms, D+ < 600 m
- Moyen : 60 < x < 70 kms, D+ 600 < x < 800 m
- Vallonné : 70 < x < 80 kms, D+ 800 < x < 1000 m
- Difficile : > 80 kms, D > 1000 m
- Très Difficile : > 100 kms, D > 1300 m

