



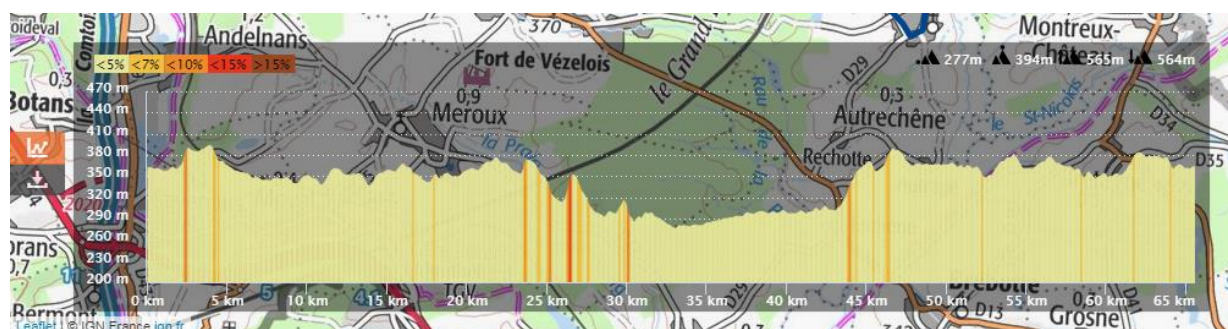
- Court : < 50 kms, D+ < 600 m
- Facile : < 60 kms, D+ < 600 m
- Moyen : 60 < x < 70 kms, D+ 600 < x < 800 m
- Vallonné : 70 < x < 80 kms, D+ 800 < x < 1000 m
- Difficile : > 80 kms, D > 1000 m
- Très Difficile : > 100 kms, D > 1300 m

En route vers Hagenbach

	<p>Parcours : ●</p> <p>Niveau : Moyen</p> <p>Distance : 65 kms</p> <p>Dénivelé : 565 m</p> <p>Trace Gpx : 11018599 (Open Runner)</p> <p>Parcours : ●</p> <p>Niveau : Vallonné</p> <p>Distance : 70 kms</p> <p>Dénivelé : 610 m</p> <p>Trace Gpx : 14484861 (Open Runner)</p>	 <div style="background-color: #c8e6c9; padding: 10px; text-align: center; font-weight: bold; font-size: 1.2em; margin-top: 10px;">FICHE 042_Rev 2</div>
---	---	--

Détail du parcours :

Serzian – Pérouse - Chèvremont – Fontenelle – Novillard – Petit-Croix – Cunelières – Foussemagne – Chavannes sur l'étang – Elbach – Buethwiller – Hagenbach – Wolfersdorf – Traubach le Bas – Traubach le Haut – Bréchaumont – Reppe – Fontaine – Lacollonge – Menoncourt -Phaffans – Denney - Serzian



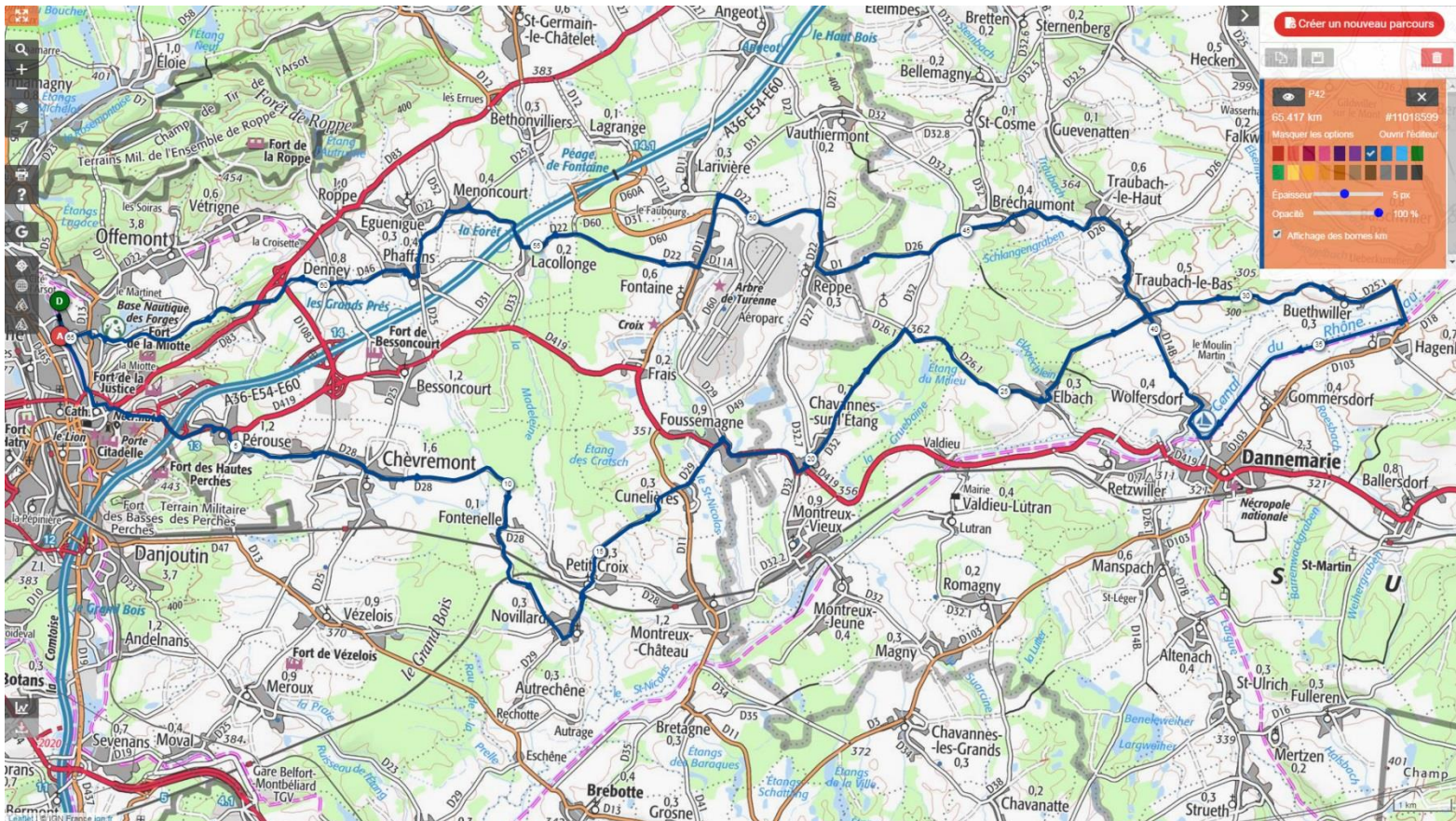
Détail du parcours variante :

Serzian – Danjoutin – Pérouse via le bosmont - Chèvremont – Fontenelle – Novillard – Petit-Croix – Cunelières – Foussemagne – Chavannes sur l'étang – Elbach – Buethwiller – Hagenbach – Wolfersdorf – Traubach le Bas – Traubach le Haut – Bréchaumont – Reppe – Fontaine – Lacollonge – Menoncourt -Phaffans – Denney - Serzian



- Court : < 50 kms, D+ < 600 m
- Facile : < 60 kms, D+ < 600 m
- Moyen : 60 < x < 70 kms, D+ 600 < x < 800 m
- Vallonné : 70 < x < 80 kms, D+ 800 < x < 1000 m
- Difficile : > 80 kms, D > 1000 m
- Très Difficile : > 100 kms, D > 1300 m

Parcours



- Court : < 50 kms, D+ < 600 m
- Facile : < 60 kms, D+ < 600 m
- Moyen : 60 < x < 70 kms, D+ 600 < x < 800 m
- Vallonné : 70 < x < 80 kms, D+ 800 < x < 1000 m
- Difficile : > 80 kms, D > 1000 m
- Très Difficile : > 100 kms, D > 1300 m

Détail de la variante au départ de Belfort (en bleu la variante, en vert le tracé original)

