



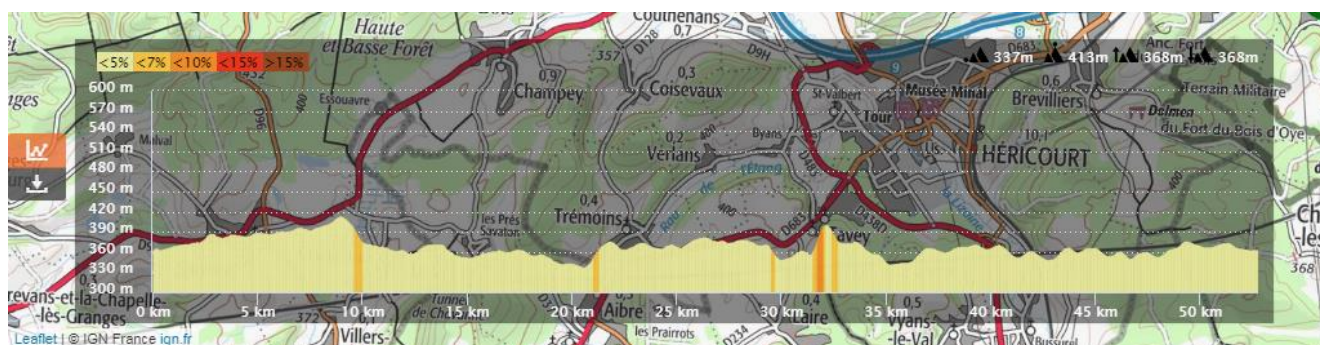
- Court : < 50 kms, D+ < 600 m
- Facile : < 60 kms, D+ < 600 m
- Moyen : 60 < x < 70 kms, D+ 600 < x < 800 m
- Vallonné : 70 < x < 80 kms, D+ 800 < x < 1000 m
- Difficile : > 80 kms, D > 1000 m
- Très Difficile : > 100 kms, D > 1300 m

Circuit du 21/04/2020

	<p>Parcours : ●</p> <p>Niveau : Facile</p> <p>Distance : 53 kms</p> <p>Dénivelé : 370 m</p> <p>Trace Gpx : 11034608 (Open Runner)</p>	
		<h3 style="margin: 0;">FICHE 045_Rev 1</h3>

Détail du Parcours :

Serzian- Malsaucy - Evette - Frahier - Echavanne – Chagey – Luze – Echenans sous mont Vaudois - Mandrevillars - Buc - Urcerey - Argiésans - Banvillars - Dorans - Botans - Andelnans - Meroux - Stratégique jusqu'à Bessoncourt - Denney - Roppe - Serzian



- Court : < 50 kms, D+ < 600 m
- Facile : < 60 kms, D+ < 600 m
- Moyen : 60 < x < 70 kms, D+ 600 < x < 800 m
- Vallonné : 70 < x < 80 kms, D+ 800 < x < 1000 m
- Difficile : > 80 kms, D > 1000 m
- Très Difficile : > 100 kms, D > 1300 m

Parcours

