



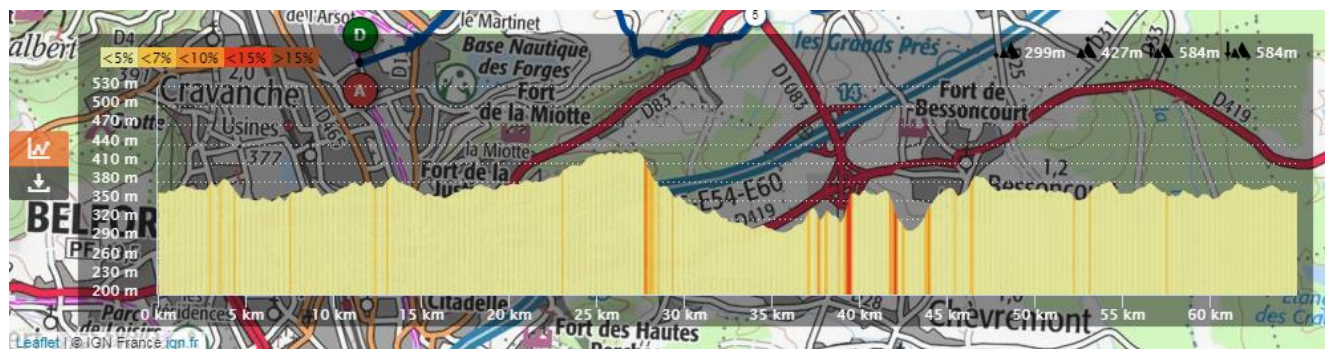
- Court : < 50 kms, D+ < 600 m
- Facile : < 60 kms, D+ < 600 m
- Moyen : 60 < x < 70 kms, D+ 600 < x < 800 m
- Vallonné : 70 < x < 80 kms, D+ 800 < x < 1000 m
- Difficile : > 80 kms, D > 1000 m
- Très Difficile : > 100 kms, D > 1300 m

Circuit du 28/04/2020

	<p>Parcours : ●</p> <p>Niveau : Moyen</p> <p>Distance : 65 kms</p> <p>Dénivelé : 590 m</p> <p>Trace Gpx : 11034677 (Open Runner)</p>	 <div style="background-color: #c8e6c9; padding: 5px; margin-top: 10px; font-weight: bold; font-size: 1.2em;">FICHE 046_Rev 1</div>
---	---	---

Détail du Parcours :

Serzian – Offemont - Denney - Phaffans - Lacollonge – Menoncourt – Bethonvilliers - Lagrange – Larivière - Angeot - La chapelle sous Rougemont - Petitefontaine - La Seigneurerie - Lauw (piste) - Mortwiller - Soppe le bas - Diefmatten – Guevenatten - Traubach le haut - Bréchaumont - Reppe - Fontaine - Lacollonge - Eguenigue - Roppe - Vétrigne - Serzian



- Court : < 50 kms, D+ < 600 m
- Facile : < 60 kms, D+ < 600 m
- Moyen : 60 < x < 70 kms, D+ 600 < x < 800 m
- Vallonné : 70 < x < 80 kms, D+ 800 < x < 1000 m
- Difficile : > 80 kms, D > 1000 m
- Très Difficile : > 100 kms, D > 1300 m

Parcours

