



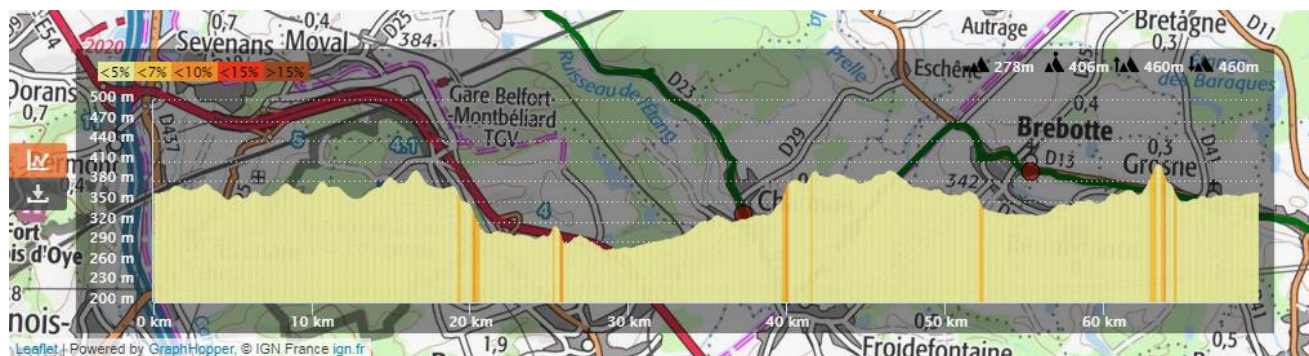
- Court : < 50 kms, D+ < 600 m
- Facile : < 60 kms, D+ < 600 m
- Moyen : 60 < x < 70 kms, D+ 600 < x < 800 m
- Vallonné : 70 < x < 80 kms, D+ 800 < x < 1000 m
- Difficile : > 80 kms, D > 1000 m
- Très Difficile : > 100 kms, D > 1300 m

## Circuit du 11/04/2020

	<p><b>Parcours :</b> <span style="color: blue; font-size: 2em; float: right;">●</span></p> <p>Niveau : Moyen</p> <p>Distance : 69.5 kms</p> <p>Dénivelé : 460 m</p> <p>Trace Gpx : 11052440 (Open Runner)</p>	 <div style="background-color: #c8e6c9; padding: 5px; margin-top: 10px; font-weight: bold; font-size: 1.2em;">FICHE 047_Rev 1</div>
---	---	---

### Détail du Petit parcours :

Serzian - Roppe par piste cyclable - Menoncourt - Lacollonge - Larrivière - Vauthiermont - Bréchaumont - Traubach le Haut - Traubach le bas - Buethwiller - Hagenbach - Euro vélo 6 - Dannemarie - Piste de la Largue - Mertzen - Strueth - Suarce - Vellescot - Grosne - Brebotte - Euro vélo 6 - Froidefontaine - Charmois - Meroux - Danjoutin (piste) - Serzian



- Court : < 50 kms, D+ < 600 m
- Facile : < 60 kms, D+ < 600 m
- Moyen : 60 < x < 70 kms, D+ 600 < x < 800 m
- Vallonné : 70 < x < 80 kms, D+ 800 < x < 1000 m
- Difficile : > 80 kms, D > 1000 m
- Très Difficile : > 100 kms, D > 1300 m

### Parcours

