



- Court : < 50 kms, D+ < 600 m
- Facile : < 60 kms, D+ < 600 m
- Moyen : 60 < x < 70 kms, D+ 600 < x < 800 m
- Vallonné : 70 < x < 80 kms, D+ 800 < x < 1000 m
- Difficile : > 80 kms, D > 1000 m
- Très Difficile : > 100 kms, D > 1300 m

Circuit du 12/05/2020

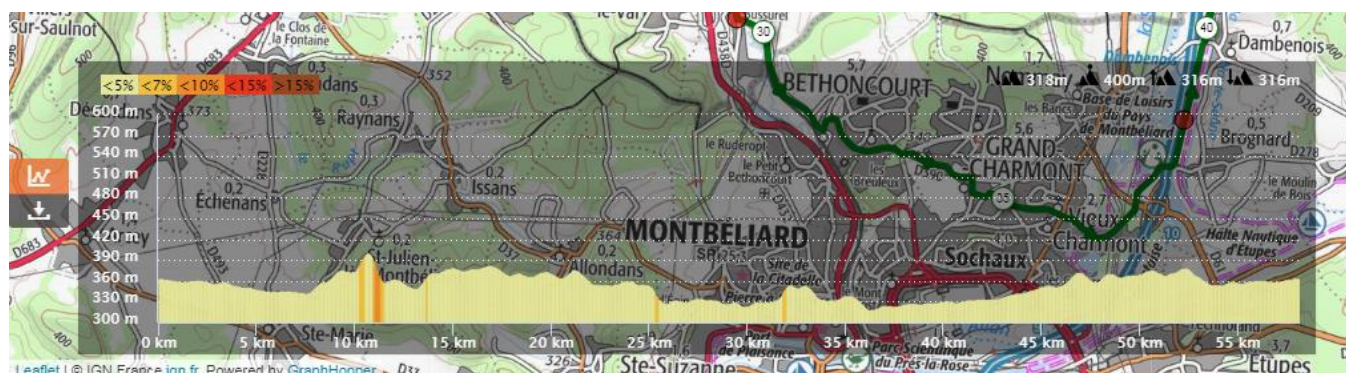
Direction Plein Sud :

En route vers Grand Charmont

	<p>Parcours : ●</p> <p>Niveau : Facile</p> <p>Distance : 58 kms</p> <p>Dénivelé : 315 m</p> <p>Trace Gpx : 11063772 (Open Runner)</p>	 <div style="background-color: #c8e6c9; padding: 10px; margin-top: 5px; font-weight: bold; font-size: 1.2em;">FICHE 049_Rev 1</div>
--	---	--

Détail du Parcours :

Serzian - Danjoutin - Andelnans - Botans - Dorans - Banvillars - Argiésans - Urcerey - Buc - Mandrevillars - Echenans sous mont vaudois - Luze - Héricourt - Bussurel - Bethoncourt - Grand Charmont - Vieux Charmont - Brognard - Trévenans - Moval - Meroux - Vézelois - Danjoutin - Serzian



- Court : < 50 kms, D+ < 600 m
- Facile : < 60 kms, D+ < 600 m
- Moyen : 60 < x < 70 kms, D+ 600 < x < 800 m
- Vallonné : 70 < x < 80 kms, D+ 800 < x < 1000 m
- Difficile : > 80 kms, D > 1000 m
- Très Difficile : > 100 kms, D > 1300 m

Parcours

