



- Court : < 50 kms, D+ < 600 m
- Facile : < 60 kms, D+ < 600 m
- Moyen : 60 < x < 70 kms, D+ 600 < x < 800 m
- Vallonné : 70 < x < 80 kms, D+ 800 < x < 1000 m
- Difficile : > 80 kms, D > 1000 m
- Très Difficile : > 100 kms, D > 1300 m

Circuit Saulnot et Mont Lambert

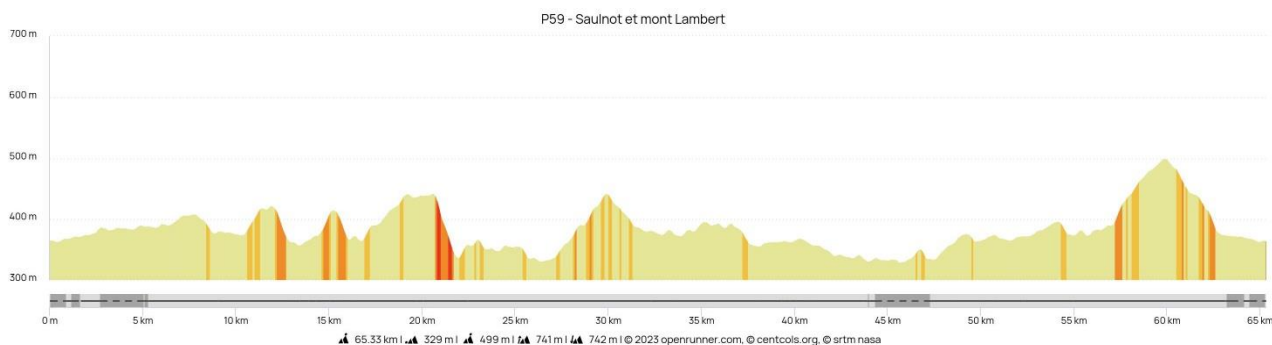
	<p>Petit parcours : ●</p> <p>Niveau : Distance : Dénivelé : Trace Gpx :</p> <p>Grand parcours : ●</p> <p>Niveau : Moyen Distance : 65 kms Dénivelé : D+ 741 m Trace Gpx : 15749832 (Open Runner)</p>	 <div style="background-color: #c8e6c9; padding: 5px; font-weight: bold; font-size: 1.2em; margin-top: 10px;">FICHE 059_Rev 2</div>
---	---	---

Détail du petit parcours :

Sans objet

Détail du grand parcours :

Serzian, Le Malsaucy, Errevet, Frahier, Echavanne, Chenebier, Etobon, Belverne, Courmont, Saulnot, Chavanne, Le Vernoy, Aibre, Trémoins, Verlans, Byans, Héricourt, Luze, Echenans, Mandrevillars, Chalonvillars, La Forêt, Evette, Serzian.



- Court : < 50 kms, D+ < 600 m
- Facile : < 60 kms, D+ < 600 m
- Moyen : 60 < x < 70 kms, D+ 600 < x < 800 m
- Vallonné : 70 < x < 80 kms, D+ 800 < x < 1000 m
- Difficile : > 80 kms, D > 1000 m
- Très Difficile : > 100 kms, D > 1300 m

Grand parcours :

