



- Court : < 50 kms, D+ < 600 m
- Facile : < 60 kms, D+ < 600 m
- Moyen : 60 < x < 70 kms, D+ 600 < x < 800 m
- Vallonné : 70 < x < 80 kms, D+ 800 < x < 1000 m
- Difficile : > 80 kms, D > 1000 m
- Très Difficile : > 100 kms, D > 1300 m

## Sortie journée vers Montfaucon...

	<p><b>Parcours :</b> <span style="float: right; color: blue;">●</span></p> <p>Niveau : Moyen</p> <p>Distance : 69.5 km</p> <p>Dénivelé : 765 m</p> <p>Trace Gpx : 13032040 (Open Runner)</p> <p><b>Parcours :</b> <span style="float: right; color: red;">●</span></p> <p>Niveau :</p> <p>Distance :</p> <p>Dénivelé :</p> <p>Trace Gpx :</p>	 <div style="background-color: #c8e6c9; padding: 10px; margin-top: 10px; font-weight: bold; font-size: 1.2em;">FICHE 095_Rev 1</div>
---	---	--

### ATTENTION !

Départ au parking du supermarché Rue de Mi Cour à Baume-les-Dames

### Détail du Petit parcours :

Baumes les Dames - Bretigney-Notre-Dame - Champlive - Osse - Nancray : 1° rue à droite, pas la D464 - Gennes - D464 - Les Fours à Chaux - point de vue antenne Montfaucon - Chalèze - retour Baumes les Dames par piste cyclable Eurovelo6 - Vaire - Deluz - Douvot - Fourbanne - Baumes les Dames



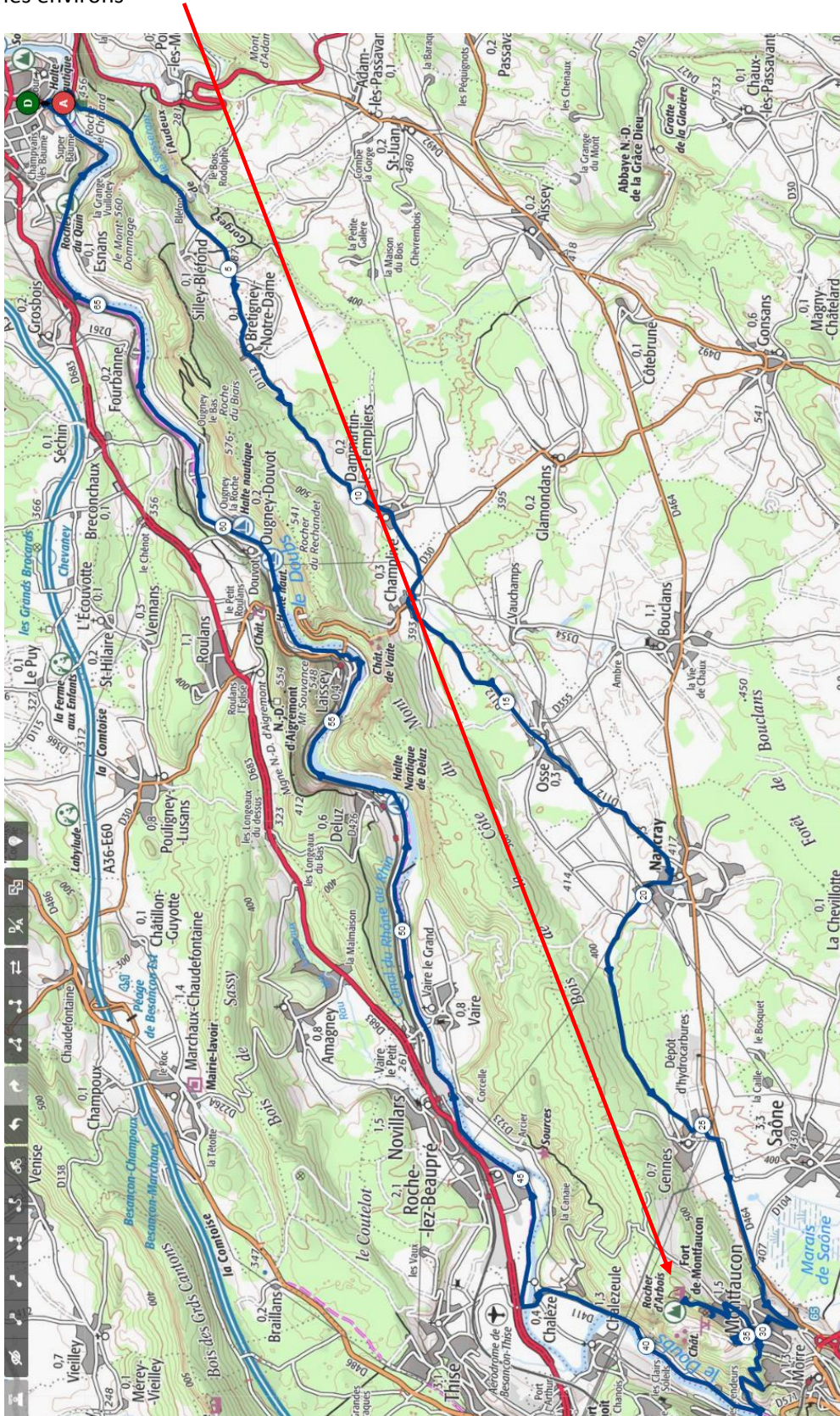
### Détail du grand parcours :

Sans objet

- Court : < 50 kms, D+ < 600 m
- Facile : < 60 kms, D+ < 600 m
- Moyen : 60 < x < 70 kms, D+ 600 < x < 800 m
- Vallonné : 70 < x < 80 kms, D+ 800 < x < 1000 m
- Difficile : > 80 kms, D > 1000 m
- Très Difficile : > 100 kms, D > 1300 m

Petit Parcours :

Pause casse-croûte de midi : point de vue antenne Montfaucon. Superbe vue sur Besançon et tous les environs



- Court : < 50 kms, D+ < 600 m
- Facile : < 60 kms, D+ < 600 m
- Moyen : 60 < x < 70 kms, D+ 600 < x < 800 m
- Vallonné : 70 < x < 80 kms, D+ 800 < x < 1000 m
- Difficile : > 80 kms, D > 1000 m
- Très Difficile : > 100 kms, D > 1300 m

Pour les courageux, et pour la petite histoire, il paraît que Thibaut Pinot en guise d'entraînement fait 5 fois de suite la montée Chalezeule – Montfaucon, le but étant d'être aussi rapide la cinquième montée que la première.

Avis aux amateurs !

