



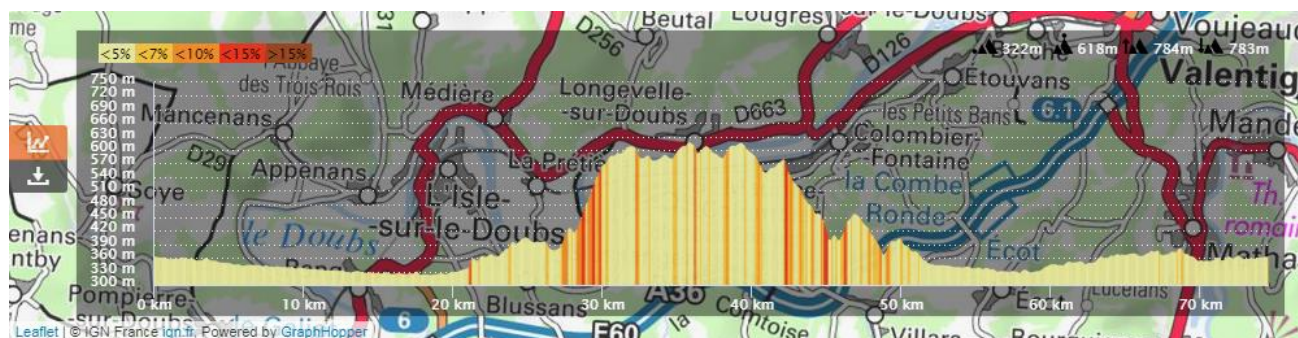
- Court : < 50 kms, D+ < 600 m
- Facile : < 60 kms, D+ < 600 m
- Moyen : 60 < x < 70 kms, D+ 600 < x < 800 m
- Vallonné : 70 < x < 80 kms, D+ 800 < x < 1000 m
- Difficile : > 80 kms, D > 1000 m
- Très Difficile : > 100 kms, D > 1300 m

En route vers Abbévillers....

	<p>Parcours :</p> <p>Niveau : Vallonné ●</p> <p>Distance : 75 km</p> <p>Dénivelé : 784 m</p> <p>Trace Gpx : 13489406 (Open Runner)</p> <p>Parcours :</p> <p>Niveau :</p> <p>Distance :</p> <p>Dénivelé :</p> <p>Trace Gpx :</p>	
		<h3 style="margin: 0;">FICHE 097_Rev 2</h3>

Détail du parcours :

Serzian- Danjoutin - Andelnans – Meroux – Moval – Trévenans – Brognard par piste – Fesches le Chatel – Dampierre le bois -Dasle – Vandoncourt – Abbevillers – Croix – Villars le sec – Lebetain – Feche l'église – Grandvillars – Morvillars – Froidefontaine – Charmois – Meroux – Stratégique en direction de Vezelois- Danjoutin - Serzian

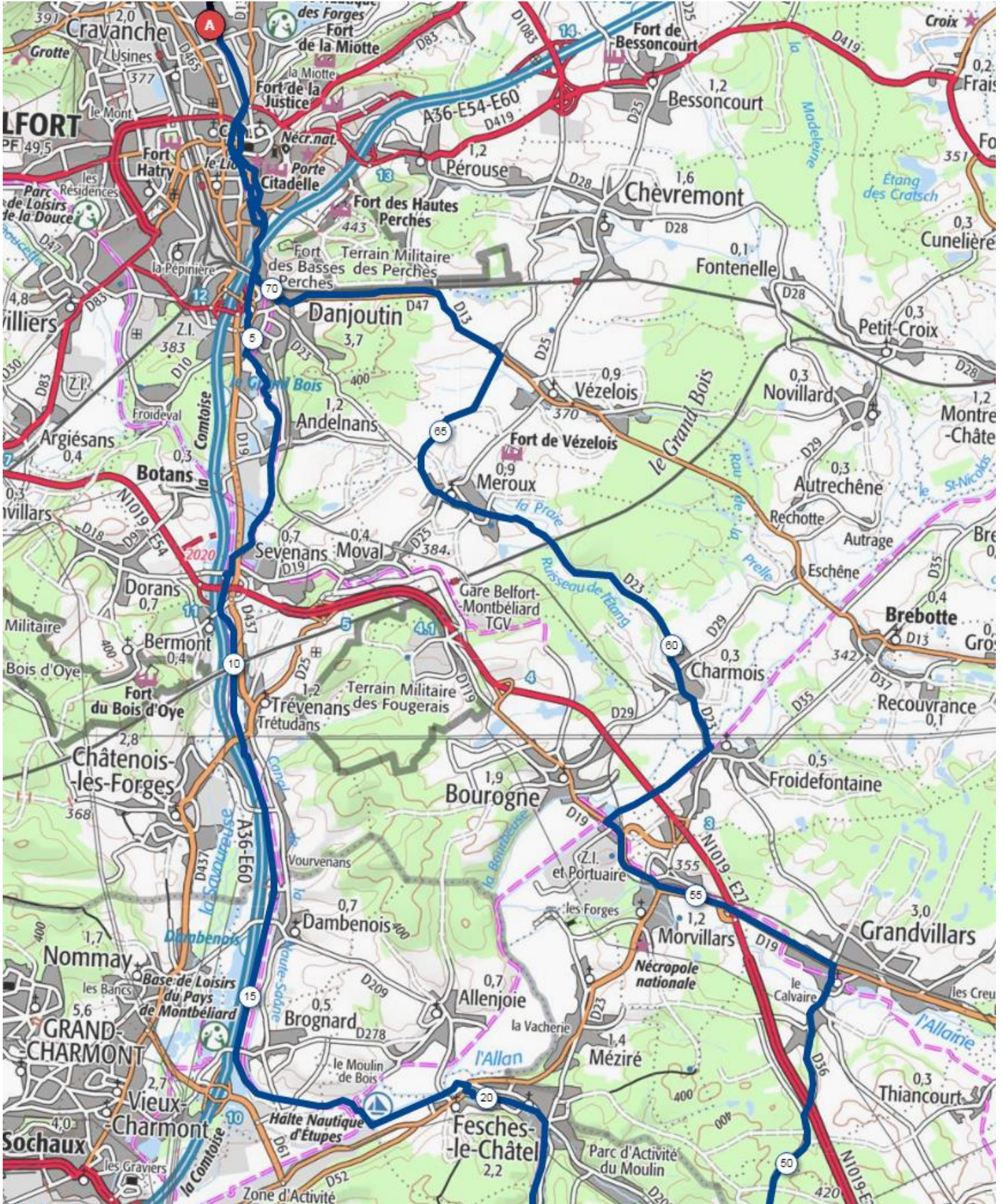


- Court : < 50 kms, D+ < 600 m
- Facile : < 60 kms, D+ < 600 m
- Moyen : 60 < x < 70 kms, D+ 600 < x < 800 m
- Vallonné : 70 < x < 80 kms, D+ 800 < x < 1000 m
- Difficile : > 80 kms, D > 1000 m
- Très Difficile : > 100 kms, D > 1300 m

Parcours :



- Court : < 50 kms, D+ < 600 m
- Facile : < 60 kms, D+ < 600 m
- Moyen : 60 < x < 70 kms, D+ 600 < x < 800 m
- Vallonné : 70 < x < 80 kms, D+ 800 < x < 1000 m
- Difficile : > 80 kms, D > 1000 m
- Très Difficile : > 100 kms, D > 1300 m



- Court : < 50 kms, D+ < 600 m
- Facile : < 60 kms, D+ < 600 m
- Moyen : 60 < x < 70 kms, D+ 600 < x < 800 m
- Vallonné : 70 < x < 80 kms, D+ 800 < x < 1000 m
- Difficile : > 80 kms, D > 1000 m
- Très Difficile : > 100 kms, D > 1300 m

