



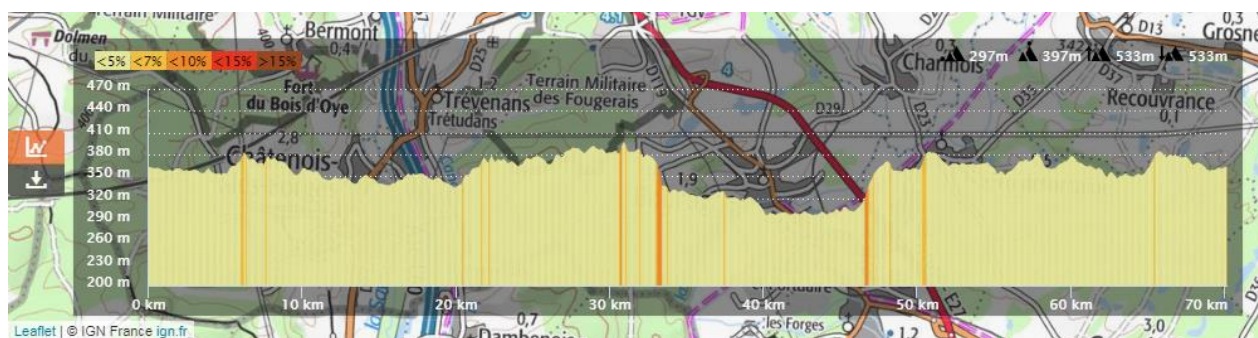
- Court : < 50 kms, D+ < 600 m
- Facile : < 60 kms, D+ < 600 m
- Moyen : 60 < x < 70 kms, D+ 600 < x < 800 m
- Vallonné : 70 < x < 80 kms, D+ 800 < x < 1000 m
- Difficile : > 80 kms, D > 1000 m
- Très Difficile : > 100 kms, D > 1300 m

Piste de la Largue

	<p>Parcours :</p> <p>Niveau : Vallonné</p> <p>Distance : 70 km</p> <p>Dénivelé : 530 m</p> <p>Trace Gpx : 13605206 (Open Runner)</p> <p>Parcours :</p> <p>Niveau :</p> <p>Distance :</p> <p>Dénivelé :</p> <p>Trace Gpx :</p>	
		<h3 style="margin: 0;">FICHE 100_Rev 1</h3>

Détail du parcours :

Serzian - Danjoutin - Vézelois - Chèvremont - Fontenelle - Petit Croix - Montreux Château - Chavannes les grands - Chavanatte - Suarce - Mertzen - Piste de la Largue jusqu'à Dannemarie - Traubach le bas - Bréchaumont - Reppe - Larivière - Lacollonge - Menoncourt - Phaffans - Denney - Les Forges – Serzian



- Court : < 50 kms, D+ < 600 m
- Facile : < 60 kms, D+ < 600 m
- Moyen : 60 < x < 70 kms, D+ 600 < x < 800 m
- Vallonné : 70 < x < 80 kms, D+ 800 < x < 1000 m
- Difficile : > 80 kms, D > 1000 m
- Très Difficile : > 100 kms, D > 1300 m

Parcours :

