



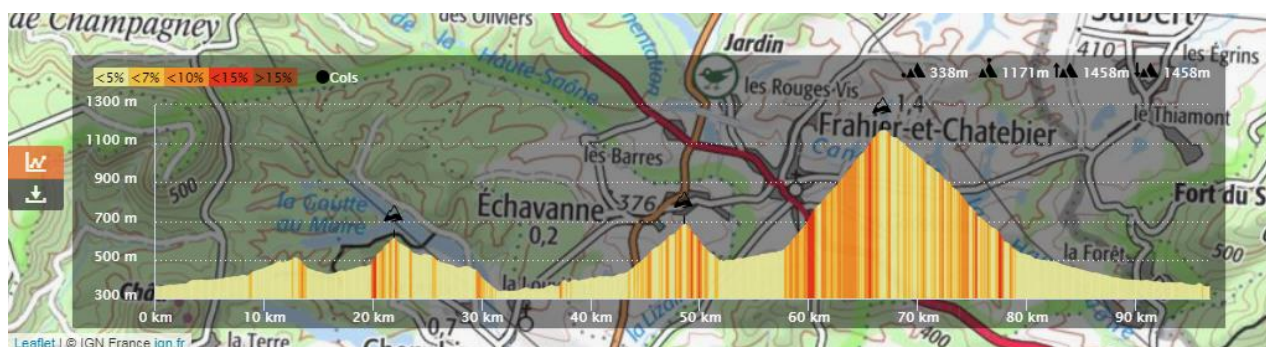
- Court : < 50 kms, D+ < 600 m
- Facile : < 60 kms, D+ < 600 m
- Moyen : 60 < x < 70 kms, D+ 600 < x < 800 m
- Vallonné : 70 < x < 80 kms, D+ 800 < x < 1000 m
- Difficile : > 80 kms, D > 1000 m
- Très Difficile : > 100 kms, D > 1300 m

## Ballon d'Alsace côté Vosges....

	<p><b>Parcours :</b></p> <p>Niveau : Très Difficile <span style="float: right; color: black;">●</span></p> <p>Distance : 97 km</p> <p>Dénivelé : 1460 m</p> <p>Trace Gpx : 13617715 (Open runner)</p> <p><b>Parcours :</b></p> <p>Niveau :</p> <p>Distance :</p> <p>Dénivelé :</p> <p>Trace Gpx :</p>	
		<h3 style="margin: 0;">FICHE 101_Rev 1</h3>

### Détail du parcours :

Serzian- Malsaucy - Sermamagny - La chapelle sous chaux - Auxelles bas - Plancher bas - Plancher le smines - col de la Chevestraye - Fresse - Belonchamp - Ternay - Servance - Haut du Them - Col des croix - le Thillot - Fresse sur Moselle - Col du ballon d'alsace - Lepuis gy - Giromagny - La chapelle sous chaux - Sermamagny - Malsaucy – Serzian



- Court : < 50 kms, D+ < 600 m
- Facile : < 60 kms, D+ < 600 m
- Moyen : 60 < x < 70 kms, D+ 600 < x < 800 m
- Vallonné : 70 < x < 80 kms, D+ 800 < x < 1000 m
- Difficile : > 80 kms, D > 1000 m
- Très Difficile : > 100 kms, D > 1300 m

Parcours :

