



- Court : < 50 kms, D+ < 600 m
- Facile : < 60 kms, D+ < 600 m
- Moyen : 60 < x < 70 kms, D+ 600 < x < 800 m
- Vallonné : 70 < x < 80 kms, D+ 800 < x < 1000 m
- Difficile : > 80 kms, D > 1000 m
- Très Difficile : > 100 kms, D > 1300 m

La Foret Etobon Champagney

Circuit du 23/05/23

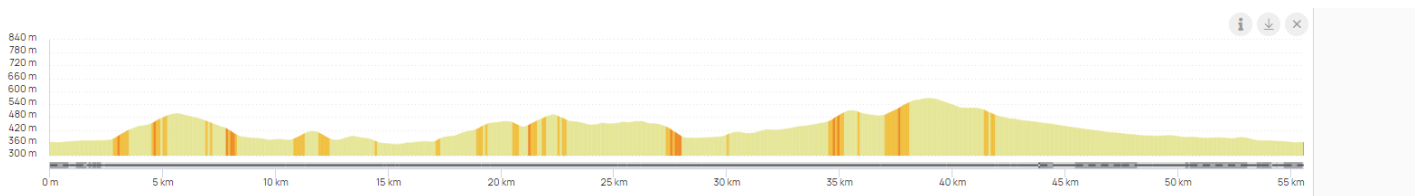
	<p>Parcours : Niveau : Distance : Dénivelé : Trace Gpx :</p> <p style="text-align: center;">●</p> <p>Parcours : Niveau : Facile Distance : 56 kms Dénivelé : 625 m Trace Gpx : 16042983 (Open Runner)</p>	 <div style="background-color: #c8e6c9; padding: 10px; text-align: center; font-weight: bold; font-size: 1.2em;">FICHE 120</div>
---	--	--

Détail du petit parcours :

Sans objet

Détail du grand parcours :

Serzian, Valdoie, La passerelle, Evette-Salbert, La Forêt - Chalonsvilers- Chenebier - Etobon - RN 19 - Champagney - Plancher-Bas - Auxelles-Bas - Auxelles-Haut - Giromagny - Retour piste Serzian



- Court : < 50 kms, D+ < 600 m
- Facile : < 60 kms, D+ < 600 m
- Moyen : $60 < x < 70$ kms, $D+ 600 < x < 800$ m
- Vallonné : $70 < x < 80$ kms, $D+ 800 < x < 1000$ m
- Difficile : > 80 kms, D > 1000 m
- Très Difficile : > 100 kms, D > 1300 m

Grand Parcours :

