



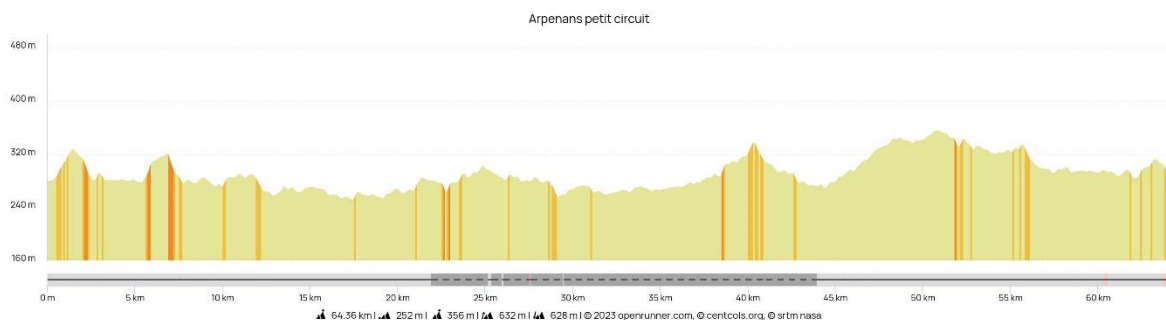
- Court : < 50 kms, D+ < 600 m
- Facile : < 60 kms, D+ < 600 m
- Moyen : 60 < x < 70 kms, D+ 600 < x < 800 m
- Vallonné : 70 < x < 80 kms, D+ 800 < x < 1000 m
- Difficile : > 80 kms, D > 1000 m
- Très Difficile : > 100 kms, D > 1300 m

Sortie cyclotourisme Haute Saône - Arpenans

	<p>Parcours :</p> <p>Niveau : Moyen ●</p> <p>Distance : 64 km</p> <p>Dénivelé : 680 m</p> <p>Trace Gpx : 16377601 (Open Runner)</p> <p>Parcours :</p> <p>Niveau : Vallonné ●</p> <p>Distance : 79 kms</p> <p>Dénivelé : 835 m</p> <p>Trace Gpx : 16377433 (Open Runner)</p>	
		FICHE 123_Rev 1

Détail du petit parcours :

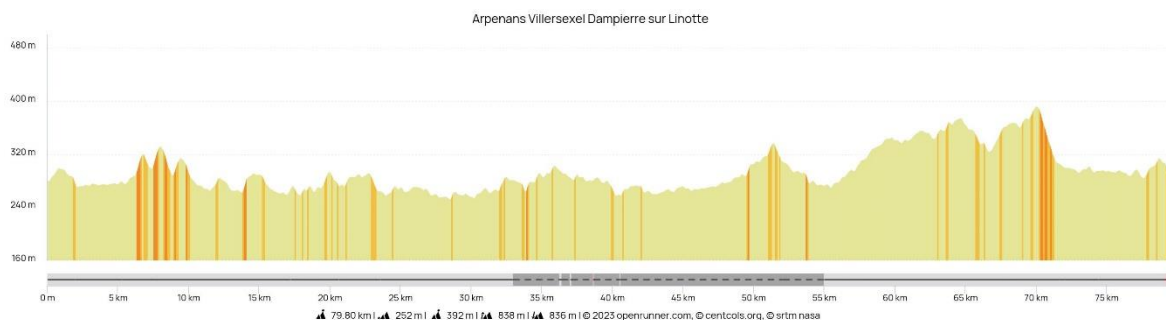
Arpenans, Montjustin et Velotte, Oppenans, La Grange d'Ancin, Marast, Esprels, le long du lac Bonnal, Chassey les Montbozon, Thieffrans, piste cyclable Fontenois les Montbozon, table de pique nique après l'étang au km30, Dampierre sur Linotte, piste cyclable que l'on quitte pour Villers le Sec, D13, Liévans, Mollans, Arpenans



- Court : < 50 kms, D+ < 600 m
- Facile : < 60 kms, D+ < 600 m
- Moyen : 60 < x < 70 kms, D+ 600 < x < 800 m
- Vallonné : 70 < x < 80 kms, D+ 800 < x < 1000 m
- Difficile : > 80 kms, D > 1000 m
- Très Difficile : > 100 kms, D > 1300 m

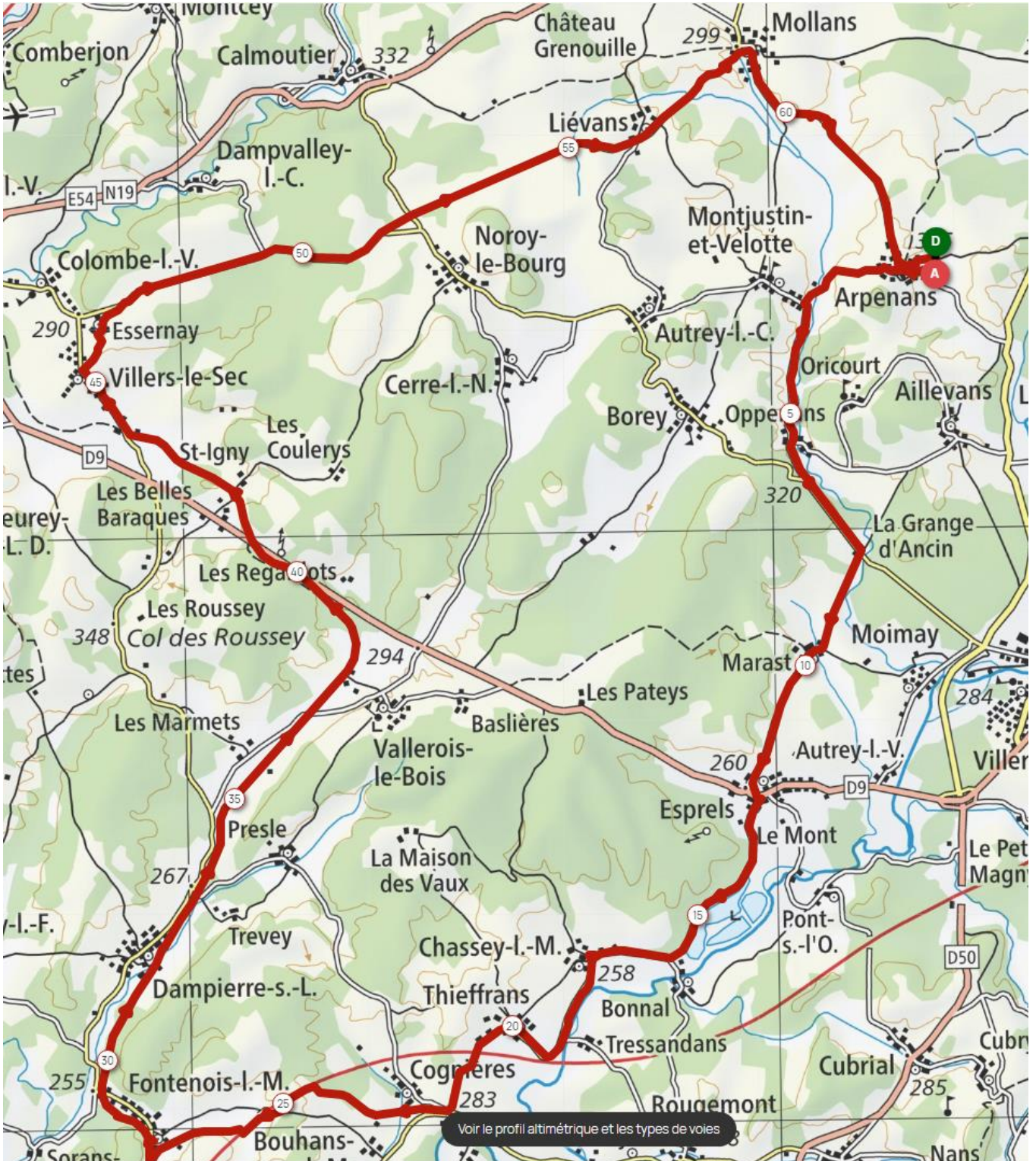
Détail du grand parcours :

Arpenans, Les Aynans, vers Gouhenans, Villafans, Saint Sulpice, Villersexel, Moimay, Marast, Esprels, le long du lac Bonnal, Chassey les Montbozon, Thieffrans, piste cyclable Fontenois les Montbozon, table de piquenique après l'étang au km40, Dampierre sur Linotte, piste cyclable que l'on quitte pour Villers le Sec, D13, Noroy le Bourg, Autrey les Cerre, Liévans, Mollans, Arpenans



- Court : < 50 kms, D+ < 600 m
- Facile : < 60 kms, D+ < 600 m
- Moyen : 60 < x < 70 kms, D+ 600 < x < 800 m
- Vallonné : 70 < x < 80 kms, D+ 800 < x < 1000 m
- Difficile : > 80 kms, D > 1000 m
- Très Difficile : > 100 kms, D > 1300 m

Petit Parcours



- Court : < 50 kms, D+ < 600 m
- Facile : < 60 kms, D+ < 600 m
- Moyen : 60 < x < 70 kms, D+ 600 < x < 800 m
- Vallonné : 70 < x < 80 kms, D+ 800 < x < 1000 m
- Difficile : > 80 kms, D > 1000 m
- Très Difficile : > 100 kms, D > 1300 m

Grand Parcours :

